




v. f. 9

Accessions

342,180.

Shelf No.

5040.30



Received

Feb. 7, 1884.

REGNI
DAVIDICI
ET
SALOMONÆI

DESCRIPTIO
GEOGRAPHICA ET HISTORICA,
UNA CUM DELINEATIONE

SYRIÆ ET ÆGYPTI

PRO STATU TEMPORUM
SUB SELEUCIDIS ET LAGIDIS REGIBUS
MAPPIS LUCULENTIS EXHIBITA,
ET PROBATIONIBUS IDONEIS INSTRUCTA.

JUNCTA EST HUIC OPERI

CONSIDERATIO

URBIUM

MAXIMARUM
VETERUM ET RECENTIORUM,
AC OPERUM QUORUNDAM
APUD ANTIQUOS CELEBRIUM.

AUCTORE

JOHANNE MATTHIA HASIO

MATHEM. PROF. WITEMB.

IMPENSAS FACIENTE

HOMANNIANO COHEREDE

I. M. F. LL. & Math. Cult.

NORIMBERGÆ,

PROSTAT IN OFFICINA HOMANNIANA.

Typis Joh. Henr. Gottofr. Bielingii. A. MDCCXXXIX.

REGNI

DAVIDICI

ET

SALOMONAE

Exchange

DESCRIPTIO

P. 56, 342, 180

GEOGRAPHICA ET HISTORICA

THE EAST INDIES

SYRIAE ET AEGYPTI

PRO REALE SOCIETATE

SUB AEGYPTIACAE ET SYRIACAE REGIAE

MAJESTATIS AUCTORITATE

ET IMPERATORIS ROMANI SACROSANCTAE

INDUCTA EST HINC TIBERE

CONSIDERATIO

URBIS

MAXIMARUM

VESTERUM ET RECENTIORUM

ET CETERARUM URBIUM

AB ANTONIO DE NEUBERG

INTEPRETE

JOHANNES WILHELMUS HANNO

IN REGIA SOCIETATE

PHILOSOPHICAE

ACADEMIAE HANNOVERANSAE

IN REGIA SOCIETATE

FRAGILE IN OFFICINA HANNOVERANA

IN REGIA SOCIETATE

510

CELSISSIMO AC SERENISSIMO

PRINCIPI AC DOMINO

FRANCISCO
XAVERIO

AUGUSTISSIMI

POLONIARUM REGIS

ET

ELECTORIS SAXONIÆ

FILIO

DUCI SAXONIÆ, JULIACI, CLIVIÆ ET
MONTIUM, ANGRIÆ ET WESTPHALIÆ, LAND-
GRAVIO THURINGIÆ, MARCHIONI MISNIÆ ET UTRIUS-
QUE LUSATIÆ, BURGGRAVIO MAGDEBURGENSI, CO-
MITI ET PRINCIPI HENNEBERGICO, COMITI MARCÆ
ET RAVENSBURGI, BARBIÆ, ET HANOVIÆ,
DOMINO RAVENSTEINII &c.

DOMINO

AC

PRINCIPI MEO

GRATIOSISSIMO

JOHANNES MATTHIAS HASIUS

MATHEMATUM ACADEMIÆ QUÆ EST IN SAXONIA, PROFESSOR.



CELSISSIME atque SERENISSIME
PRINCEPS
 DOMINE GRATIOSISSIME



DEbet hoc pietas mea argumentis clemen-
 tiæ & gratiæ singularis in me editis ab
 AUGUSTISSIMO AVO & AU-
 GUSTISSIMO PARENTE CEL-
 SITUDINIS TUÆ utroque RE-
 GE Poloniarum & ELECTORE Saxonix, ut omne
 illud, quod in me est, non solum HUIUS Personæ Sa-
 cratissimæ, sed & Familiæ & Profapiæ EORUM Au-
 gustissimæ & Serenissimæ devotum existat.

At-

Atque adeo cum in FRATRE majore CELSISSIMO, inque CELSITUDINIS TUÆ Persona ipsa tantus exsplendescat non solum regiarum & principalium mentem divinam ornantium dotium, sed etiam instinctus atque indolis ad omnes pacis bellicue artes arripiendas, nobilissimasque scientias cognoscendas, perfectissime comparatæ fulgor illustraturus aliquando non patriam solum Saxoniam, Germaniam, Poloniam, verum & orbem universum; ut huic ardori aliquo modo & protenitate virium mearum subservire conarer, tum illa officii mei ratio, cum instinctus quidam peculiaris me perpulit.

At cum in potestate equidem hominum meæ conditionis nihil sit potius ad hanc rem & finem faciens, quam fœtus ingenii & productiones utiles publico, gratæque lectoribus, nec indignæ Summorum Virorum & Mæcenatum attentione, ausus sum sperare de meo qualicumque opere, quod humillima demississimaque mente offero, & in ara gratitudinis quasi consecratum depono, idem nec fastigio nec Persona CELSITUDINIS TUÆ judicatum iri plane inconveniens.

Nam cum CELSISSIMUS, summaque cum veneratione mihi dictus, FRATER jam versetur in illis regionibus, quæ IPSI antiquitatum in Occidentalibus Orbis nostri partibus occurrentium spectacula exhibent magnificentissima & curiosissima, quæ urbium tum magnitudine tum splendore conspicuarum, regnorum & principatum institutis politicis & naturæ dotibus præcellentium exempla præbent eminentia; præsens hoc opus TE invitat ad oblectationem contemplandi & cognoscendi antiquitates, quæ Oriens ostentat non minus spectabiles, & nulla fere parte illis aliis cedentes: Certe ad considerandas regiones ubertate & pulchritudine, nec non rerum in iis gestarum gloria celeberrimas, regna & sanctitatis & famæ præstantia inclyta, præterea-

que ad æstimationem talium rerum, quæ & in politica scientia, & in historia ad prudentiam formandam nata, momentum habent multo maximum.

Est idem insuper accommodatum eo, ut AUGUSTISSIMI PATRIS ideam reddat animis omnium præsentem, cum de SALOMONE inscribitur, ad cuius exemplum IPSE Clementiæ & Sapientiæ singularis ope fata nostra & regnorum maximorum temperat; utque, dum DAVIDIS extat in eo commemoratio, PARENTIS EJUSDEM AVIque CELSITUDINIS TUÆ Divi memoriam nobis renovet, qui non absimili ratione, ac ille Israëliticam gentem in sublimiori gradu collocavit, rebus bello fortissime gestis auxit Saxonici nominis decus.

Quod si adeo TUÆ CELSITUDINI idem de meo videatur opere, accipiaturque id a TE mente, qua solent superi propitii, perque TE habeam PARENTEM AUGUSTISSIMUM quoque propitium, quid est, quo mihi magis gratulari possim, quem mihi potiozem tutelarem optem?

Atque id quidem cum sit ex votorum meorum maximis, illud tamen mihi est potius, ut DEO eadem pietate ductus supplicem, quo cum PARENTE AUGUSTISSIMO CLEMENTISSIMOQUE, MATRE AUGUSTISSIMA Seculi & Sexus sui ornamento sine pari, FRATRE CELSISSIMO, reliquaque Profapia Augusta, sobole domus divinæ lætissima, TUAM imprimis CELSITUDINEM omnibus, quæ Reges & Principes juvare possunt, commodis & prosperitatibus abundantissime ornatam in spem Orbis, delicias PARENTUM faciat ulterius succrescere, faciat perennare.



TYPVS ANTILOGICVS II.

Systens uno obtutu Ductum totus itineris Xenophontae, et Stathmorum Parthicorum Iudori Characeni, juncta descriptio
 one PONTI EVXINI juxta Arrianum, litoris Persici et PERIPLI Nearchi juxta eundem
 Arrianum et Marcianum Heracleotam,
 una cum distantis quibusdam ASIAE, profundis juxta Alexandri menlores et Plinium.
 NOT. Juncta est Descriptio limitum IMP. Seleucidarum integri. Colores SCHEM. I. exhibent Statum sub Seleuco I, SCHEM. II. Stat. sub Antiocho M.
 Medium hujus Projectionis, caetera stereographice, vel Locus Oculi est in grad. 63. Longit. et grad. 37 1/2 Latit.



Scale mensurarum Geographicarum Mediarum

STADIA vetera Graeca 100 in Grad.	STADIA recentiora Graeca et Romana 600 in Grad.
PARASANGAE et SCHOENI 33 in Gr.	MILLIARIA Romana 75 in Grad.
MILL. Germanica 13 in Grad.	LEVCAe Gallica 20 in Grad.

Plin. L. 2. c. 27 Charax primo fuit a litore 20
 Stad. maritimum. Luba vero gradient 3. mill. post.
 Nunc abesse a litore 220 mill. post.
 legati Arabum nostrique negotia-
 tores, qui inde venire, affir-
 mant. Nec ulla in parte
 plus aut celerius pro-
 fectere terra flumini-
 bus in octo.

TYPVS ANTILOGICVS

Ductum totius itineris Xenophontei, et Stathmorum Parthorum I
one PONTI EVXINI iuxta Arrianum, litoris Persici et PERIPLIN
Arrianum et Marcianum Heracleotam,

una cum distantis quibusdam ASIA profunda juxta Alexandri men
NOTI Juxta et Descriptio litorum IMP. Seleucidarum integri. Colores SCHEM. I. exhibent Scenam sub Seleuco I
Medium hujus Projectionis, cetera stereographica, vel Locus Oculi est in grad. 63. Long







PRÆFATIO.

Institutum
operis.

Priniceps & primum operis hujus institutum fuisse regni Davidici & Salomonæ, vel Israëliti, quando florentissimum fuit, delineationem, potissimum Geographicam, & descriptionem in mappa aliqua, id est, quod lectores nostros ignorare nolumus.

Quoniam vero, suscepto eo, veterum imprimis autorum monumenta excipientibus multa se offerebant, quæ ad illustrationem vicinarum regionum, Syriæ præsertim & Ægypti, facerent, harumque etiam comparatio cum Israëliti regno ad hujus constitutionem noscendam non parum factura videbatur; quin & ipsæ illustrationem & inquisitionem peculiarem & exactiorem, quam vulgo habetur, merebantur: has etiam mappa eadem comprehendere placuit. Etsi a descriptione earum in textu abstinendum duxerimus, utpote negotii & operæ plus exposcentium, quam nos impræsentiarum nobis imponi pati possemus.

Difficultas
operis.

Dolendum est vero hoc ipsum, mappam ejusmodi ex observationibus recentioribus Geographicis, partim ope Astronomiæ aut Geodæsiæ, partim relationum a peritis peregrinatoribus editarum, perfectam concinnari haud posse, obstante barbarie Turcarum, illas provincias possidentium, & literis ac literatis aditum in terras suas vel plane negantium, vel difficilem admodum reddentium.

De aliis adeo subsidiis cum dispiciendum fuisse pateat, ipsos veteres, qui tunc, cum cultiores gentes, Græci

& Romani, rerum in his regionibus potirentur, descriptionem earum susceperunt, aut qui ex veteribus monumentis sua hauserunt, consulendos fuisse, eosque demum ex recentioribus, quantum liceret, supplendos fuisse intelligitur.

At vero ipsum hoc opus summam habuisse difficultatem, facile quivis primo intuitu perspicit, sed non nisi expertus interius & plane novit.

Ptolemæi, qui data opera Geographicam illustrare nisus est, diligentia maxima quidem laude digna. Verum multa sunt, quæ faciunt, ut vix ab eo juvemur, aut solidi quid petere queamus. Profecto enim videtur sua hausisse ex mappis sui temporis privata industria concinnatis, nec debita circumspeditione examinatis quantumvis ipse multus sit in taxando *Marino Tyrio*, qui ante eum simile opus suscepit. Certe situs locorum apud ipsum vix unquam cum itinerariis, quæ mox laudanda erunt, Romanis publica que autoritate confectis consentit. Quod mirum. Cum non improbabile existat, ejus tempore, quo vixit, jam illa itineraria, si non ex toto, tamen ex parte publici juris facta, lapidibus miliaribus jam inde ab Augusti tempore toto Romano imperio dispositis. Rejici quædam posse videntur in corruptiones, quæ numeris librorum ejus accidere potuerunt, sed minimam hujus culpæ partem hæc causa videtur habere. Etsi certum est quoque, numeros haud paucos, qui recte pridem apud eum se habuerunt,

(A)

postea

postea per descriptores depravatos fuisse. Unde fit, ut, quemadmodum & Relandus observavit, ipsam Palæstinæ mappam e Ptolemæo perficere plane sit impossibile, trajectis mirum in modum locorum longitudinibus & latitudinibus. Ut nihil dicamus de aliis regionibus.

Tale est sphalma, quod in latitudinibus Rhinocoluræ & Ostracinæ occurrit L. IV. c. 5. non animadversum editoribus vel commentatoribus. Cum loco minorum, quæ gradui 31 adherent 50, utrobique legenda esse 30 vel 20, id manifesto existit indicio, quia alias latitudines hæ majores essent Gazæ, & Anhedonis atque Ascalonis latitudine.

Qui ad Norici & Germaniæ reliquæ loca juxta eundem digerenda animum applicuerit, adeo vitiosam deprehendet ejus descriptionem, ut semper fere contrarium potius ejus, quod ipse de situ eorum tradit, statuere tuto possit.

Cellarii quidem, qui & hanc Geographiæ antiquæ partem mappis suo more expressit, diligentiam, & in plerisque judicii soliditatem pariter non laudare non possumus. Sed quod primum fuerat, manum circino non admovit, & subsidiis aliis itinerariorum & quæ sunt reliqua, non recte vel satis usus est, nimis in plerisque fidem Ptolemæo habens. Unde ejus mappæ non nisi turpissimæ deformationes, velut de industria positiones & situm turbantes, existunt. Brevibus subsidiariorum in genere, quæ ex Mathesi ad Geographiam requiruntur, vel non satis gnarus vel incuriosus fuit.

Adrichomium, *Bisselium*, etiamque *Sansonium*, alios plures, qui Palæstinam, partem adeo mappæ nostræ, delineare conati sunt, commemorare vix, laudare minus etiam possumus, utpote cum eorum aliqui vix vituperium effugere possint, temerario fere ausu, ad quod subsidiis plane nullis instructi fuerunt, opus aggressi, & imaginationis suæ fœtus publico obtrudentes.

Guilielmus Islaus vel solus vel primus recte paratus ad Geographiam accedens, pluribus mappis Geographiæ veteri lucem accendit, de Syria vero & Cypro Insula, quam edidit, mappæ ex Catalogo saltem mapparum ab eo editarum, quæ extat in appendice Commentariorum Regiæ Scient. Acad. Paris. 1733. notitiam habemus, in nostris oris rarissimæ, & nobis nunquam visæ, etsi de ea aliquid promissum fuisse

pridem nobis constiterit. Ea tamen quæ de hoc tractu extant in mappa Persiæ, cum cautione saltem admitenda deprehendimus.

Relandus maximo cum judicio in hac parte versatus, & diligentia non satis laudanda; sed timidior quasi fuit in projicienda integra mappa, etiam subjectum angustius, nempe solam Palæstinam elegit. Non taxamus ejus circumspectionem & ἐπιχειρίαν. Sed hac ratione non admodum promovetur Geographiæ studium. Hoc etiam facit, quo minus felix in suorum schematum, quæ proponere ipsi visum fuit, delineatione fuerit, quod, ut dictum, angustius subjectum suæ tractationis fecerit, vel inquisitionem suam intra arctiores limites continuerit. Cum Geographiæ rationes non patiantur, ut regio aliqua sine vicinarum collatione describatur, ita ut Palæstina sine Ægypti & Syriæ descriptione simul facta exhiberi haud possit. Quarum situm & habitudinem ad illam cum examinare neglexerit, factum est hinc inter alia, ut ductus litoris, quod a Joppe ad Ægyptum usque protenditur, situm habeat in meridiem directo procurrentem, quod contra naturam est, nec cum distantis, quæ ex veteribus tabulis & itinerariis, aut longitudinibus & latitudinibus Geographicis habentur, nec cum recentioribus observationibus de Alexandria & Hierosolymæ longitud. & latitud. conciliari potest. Nos vero ex conjecturis cum aliqua ratione factis licere aliquid in designatione mapparum, sumere nobis posse credidimus. Quo ipso vero eorum partes defendendas non suscipimus, qui temerario ausu non satis vel plane non scientiis Mathematicis, aut arte critica & lectione autorum instructi, multoties quoque solum turpi lucri cupidine ducti ad mapparum descriptionem accedunt. Subsidia vero, quibus nobis utendum duximus, fuere partim Mathematica & Geometrica strictius dicta, partim historica ex autoribus promenda, & Geographica speciatim dicenda. De illis postea, de his vero prius.

Inter hæc adeo fuere *Itineraria vetera* tria illa potissimum, *Antonini*, *Hierosolymitanum* vetus, quod jungi solet illi priori, in editionibus ejus modernis, & *tabula Peutingeriana* vel *Augustana*. Publica enim auctoritate cum constitutos fuisse lapides milarios per mensores à Principibus Imperatoribusque inde jam ab Augusto missos constet, patet multo maximam quo-

Subsidia
Geographica & historica,
quorum usus fuit.

quoque fidem horum itinerariorum, qui distantias ab illis assignatas expriment, existere. Quorum utilitas etiam foret maxima & plane absoluta, si modo plagæ, in quas quævis itinerum pars, sive a statione ad stationem directæ via, ducebat, notatæ quoque reperirentur.

Præter eadem consulimus alios autores veteres & recentiores Geographos & peregrinatores. Inter Geographos *Ptolemeum* ipsum, *Oluc Begi Regis Samarcandæ*, & *Nassir Etusæi* tabulas, quarum in locis orientalibus Persiæ, Chorasanae & Sogdianæ summa est autoritas, notata saltem reductione longitudinum, quam in nostris tabulis indicavimus. Porro excerpta ex *Abulfedæ Arabia* apud *Dn. la Croix* in Timuri historia existentia. Nec sine insigni usu nobis fuit collatio *Nubiensis*, qui vocatur, *Geographi* vel *Ebn Idrisi*, qui expositionem climatuum edidit; *Alfraganum* vel *Alferganensem* a *Golio* illustratum, quoque consulere nostrum duximus. De *Cellario*, *Relando* per se intelligitur, itemque de iis, quæ in mappis suis *Isleus* exhibuit, etsi manum emendatricem ab ipso summo viro postulantes.

Ex veteribus quoque Geographis *Plinium* & *Strabonem* contulimus, ut de minus celebrioribus & inter eos *Agathemero*, *Agatarchide*, aliisque nihil dicamus. Inter recentiores peregrinationibus *Pauli Lucæ* per Syriam & Ægyptum, *Roquei* vel *Domini de la Roque*, *Maundrelli*, *Thevenoti* aliorumque per Syriam nos usos vel index excerptorum ex iis inferior indicabit.

Imo & veterum itineraria conferre nostrum duximus, idque non sine insigni fructu præstitum est. Talia sunt *Xenophontis* & *Isidori Characeni* insignia ex antiquitate monumenta.

Quo referimus etiam *Periplum Arriani*, *Paraplum Nearchi* ab eodem Arriano ad nos transmissum, *Marciani Heracleotæ Periplum*.

Omnia hæc cum Astronomico-Geographicis Observationibus recentiorum quoque, quibus has regiones cum instrumentis Mathematicis adire contigit, diligenter contulimus.

Atque hos quidem cum pro situ & distantis locorum determinandis in consilium vocaverimus, de cæteris, qui propter reliquas regionum condiciones cognoscendas adhiberi fuere, prolixius commemorare nihil attinet.

Quam arduus interim improbusque labor fuerit, ex hisce subsidiis perfectiorem aliquam mappam procide-

re, non nisi expertus animo valeat concipere. Quod vero nihil præter rationem statuerimus aut elegerimus, & qua ratione in Criticæ parte hujus praxeos ex contradictoriis infinitis fere sententiis seligendo eam, quæ maxime probabilis foret, versati fuerimus, ostendere & demonstrare quidem provinciæ nostræ videretur & officii, & jure quodam a nobis id posse postulari. At vero si circa singulas illas locorum positiones, quæ controversæ, vel dubiæ, aut probationis indigæ forent aut videri poterant, argumenta & ratiociniorum nostrorum contextum discretius explicare conaremur, verendum nobis esset, ne in tædiosam adeo prolixitatem incideremus, & opus surgeret adeo vastum, inque tot capita diffusum, cui nulla patientia tam lectorum eadem cognoscere volentium, quam nostra sufficiat.

Ne tamen hoc a nobis prætextus saltem loco allegari, metu ne solidis probationibus destituta nostra apparent, quisquam crederet, quantum fieri posse nobis visum, repræsentare, nostri officii duximus. Atque adeo non solum ex methodicæ tractationis legibus, verum etiam ut haberent ii, quibus integrum foret eadem examinare, vel etiam eundem laborem suscipere atque retexere, facultatem illud præstandi commodiorem, consultum duximus præmittere partem proœmiælem, in qua velut in tabulis fundamenta & momenta nostrarum thesium exhibita extarent. Quæ adeo & eo conducunt, ut cuilibet experiri liceat, an conclusiones nostræ sequantur, an aliæ deduci possint justiores consequentiæ ex iisdem datis vel principiis.

In illis vero tabulis, quæ principia exhibent & oculis exponunt, quibus in descriptione mappæ usi fuimus, repræsentanda duximus potissimum loca, quæ apud autores sparsim hinc inde occurrunt, adeoque sub unum obtutum erant colligenda. Ipsum vero continuum textum itinerariorum *Antonini* & veteris *Hierosolymitani*, nec non *Arriani* textum, itemque integram ejus partis tabulæ *Peutingeriæ*, quæ huc spectat, figuram vel schema quominus hisce infereremus, propterea abstinendum duximus, quia videri potuisset, nos illa voluminis nostri augendi saltem gratiâ attulisse; & quod passim ea in omnium manibus extare præsumantur.

Pariter *Maundrelli* integrum itinerarium, quamvis maximo cum judicio scriptum, magnique usus, in tabulas

Catalogus
locorum ex
autoribus
collecto-
rum.

digestum, nec non integras | Pauli Lucæ peregrinationes hic repræsentare ob easdem fere causas noluimus.

Ex his demum principiis quales conclusiones deduxerimus, cum, uti dictum, prolixius fufiusque explicare fit laboris fere infiniti, speciminis tamen loco quædam afferre nobis placet, modo prius aliqua de mensuris distantiarum in sequenti parte præcæmiali, & ipsa designatione mappæ, adhibitis dixerimus.

Mensuras adeo quod attinet, sciendum, nos tabularum partis præcæmialis plerasque, vel potiores inter eas reduxisse ad *milliaria Romana*: quod non solum itineraria dicta *Antonini*, vetus *Hierosolymitanum*, & *Peutingeri* tabula, ex quibus potissimum perfectam diximus mappam, illis utantur; verum & veterum Auctorum plerique omnes, ut *Plinius*, *Strabo* &c.

Præterea quod eadem propter magnitudinem mediocrem admodum commoda & habilia existant, distantias accuratius exhibendis. Reductio tandem eorum ad stadia & alias mensuras veteres facilis; præterea vero tum proportio eorum ad gradus circulorum telluris, tum partium, ex quibus constantur, passuum nempe humanorum, mediocri maxime staturæ convenientium magnitudo & numerus, utpote millenarius in milliari, adeo concinna existunt, ut in usum revocari eadem nostra quidem sententia deberent. De horum vero quantitate tenenda sunt, quæ *Guilielmus Isleus* inprimis, *Cassini* quoque confirmante, demonstravit, & quæ circa praxin designationum Geographicarum versantibus, recentioresque observationes Astronomorum & Geographorum cum veterum monumentis conferentibus centenis millenisque experienciis se comprobant, nempe 75 eorum computanda esse in gradum circuli maximi telluris, quam ponimus hactenus sphericam.

Ex quo sequitur, *stadiorum Græcorum*, quorum 8 continebat milliare Romanum, & quæ Romana & recentiora quoque vocamus, in gradum telluris computanda esse 600. Qualia etiam nos in scalis mappæ exhibuimus.

De *stadiis* vero *Græcorum* in *reconditori antiquitate*, quæ idem acutissimus *Isleus* in *Commentar. Acad. Reg. Paris. 1721.* observavit, eadem nos nostra quoque facimus, convicti instituto examine distantiarum ab auctoribus antiquioribus memoratarum, & cum observationibus & notitiis Geo-

graphicis recentioribus fide dignis collatarum. Sunt adeo ex isthac observatione 1100 stadia ejusmodi ad minimum in gradum telluris computanda, qualia & ipsa in scalis mappæ exhibita prostant.

Quam observationem vero, ut usum habere maximum in multis locis inferioribus pro explicandis distantias locorum, inprimis Asiæ ulterioris & profundæ, quæ a *Nearcho*, *Arriano*, *Marciano Heracleota*, mensuris *Alexandri* a *Plinio* memoratis suppeditantur, in plurimis etiam ipsius *Herodoti* locis, (ut quæ in Cap. III. partis præcæmialis de latitudine litoris Ægyptii allata existunt, & pluribus aliis) manifestum futurum confidimus, ita dissimulare aut diffiteri non possumus, videri ei hypothesei derogare ipsas distantias *Herodoteas*, quæ iter ab Epheso ad Susa usque exhibent, in quibus ut intelligantur recentiora, sive quorum 600 numerantur in gradu, ipsa videtur res efflagitare. Nam etsi textus ille *Herodotæus* infra Cap. XI. partis præcæmialis ejusque TAB. III. in excerpto exhibendus lacunis quibusdam deformatur, summam tamen stadiorum 13500 recentiorum a Sardibus ad Susa vel 14040. Epheso ad Susa legitimam & *Herodoti* menti conformem esse probabile admodum facit, quod eorum numerus talis ex nostris aliis hypothefibus & descriptione in Typo 3 resultet.

Quod si vero hæc difficultas esset saltem circa usum diversorum auctorum, veluti si mensores *Alexandri* & qui ab ipsis dimensiones suas mutuati sunt, *Arrianus* & *Marcianus*, *Plinius* &c. alio quam *Herodotum*, mensuræ genere usos fuisse deprehenderemus, non multum in illo solvendo sudandum esse videretur. Hos enim alia & breviora stadia ex more Macedonum adhibuisse dici posset: secundum quem morem etiam *Aristotelem*, qui inter Macedones vixit, circumferentiæ maximi terrestris circuli 400 millia stadiorum tribuere observatio est acuta *Islei*. Sed dum apud *Herodotum* occurrunt loca, quæ manifeste requirunt vetera stadia, qualia extare in TAB. III. mox monuimus, in dicto vero itinere alia adhiberi videntur & recentiora quidem, an hoc imputandum sit *Herodoti* lapsui, qui per confusionem pluribus usus fuerit stadiorum generibus, illud est, de quo etiam ipso nobis nunc non sumimus iudicium. Ut integrum foret idem aliis, in TAB. III. & ultima Capitis XI. præcæmialis partis

Dubium
circa stadia
Herodotea.

Mensuræ
Geographicæ in
hoc opere
adhibita,
Mill.
Roman.

Stad. re-
centiora.

Stadia ve-
tera.

partis textus *Herodotæi* compendium proposuimus.

Mill. Arabica.

Milliaria Arabica variæ esse quantitatis apud varios aliunde constat. Sed experimentis circa distantias alias notas institutis centenis deprehensum nobis, *Nubiensem*, cujus subsidiis inter Arabicos scriptores potissimum utimur, adhibere ejus generis, quæ sunt $56\frac{2}{3}$ in gradu telluris.

Sabdia Mathematica, quorum in mappa construenda usus.

Jam cum de speciminibus methodi nostræ, qua in deducendis consecutionibus ex principiis superioribus usi, vel fundamentorum, quæ in designatione mappæ nostræ tam principalis quam reliquarum secuti fuimus, dicendum sit.

Projectio stereographica.

Primum, quod moneamus, est, primum nos subsidium vel fundamentum posuisse in legitima *projectione superficiei nostræ spheræ*. Quam *stereographicam* esse oportere rationibus plane fonticis alibi explicandis convicti sumus.

Hæc nempe talis est, ut retis, quod vocamus, ex meridianorum & parallelorum representationibus constantis, singulas partes vel cellulas faciat plane similes ipsis respondentibus cellulis talis retis in superficie spherica. Hoc est: talis est, ut quemadmodum illæ partes retis in globi superficie habent figuram eam, ut meridiani parallelos ad angulos rectos semper secant, ita & representationes cellularum, non earum solum, quæ circa medium mappæ sunt, sed & versus extrema longius excurrentium, habeant eandem figuram parallelorum & meridianorum rectangulariter se secantium: Quo ipso fit, ut figura regionum quam minime deformatur, etsi ex superficie spherica in planam projecta, & distantia versus quascunque plagas sumta tanquam projectiones arcuum circularum maximorum spheræ, quibus distantias illas in ipso globo metimur, considerari possint. Unde & scalæ mensurarum Geographicarum legitime iis adscribi possunt, hac prærogativa gaudentes, quod eodem scalæ genere distantias & circa medium mappæ & circa extrema unica circini apertura venari liceat.

Id quod nulla aliarum projectionum præstat, minimeque omnium ea, qua frequentissime utitur *Sansonius*, cujus sane meridiani & paralleli plane inter se & ab angulis in globo existentibus diversos & obliquos, acutos vel obtusos faciunt, maximeque, quæ a medio recedunt cellula, a reliquis differunt, rhomboidicam vel trapezoidicam referentes figuram, dum mediæ eam

ad parallelogrammicum accedentem habent. Unde & talibus projectionibus scalas mensurarum Geographicarum appingere frustranæ plane & absurdæ est operæ, cum partes distortas & deformatas circa extrema eadem scalæ quantitate dimetiri sit absonum & erroneum aperte.

Sed ut scopo hoc distantias facilitate & legitime per scalas adscriptas investigandi felicius potiamur, providetur a nobis insuper faciendo, ut *oculus* in projectione nostra stereographica *medio & centro mappæ* immineat, quo omnia ex utraque ejus centri parte æque se habeant: quia non est diffidendum, in iis, quæ proxime oculo objecta sunt, quam accuratissime hoc, quod petimus, præstari ab isto projectionis modo. Hanc nobis legem adeo ut in aliis nostris operibus temper nobis proponimus, ita in mappa nostra prima & principali hoc sancte observatum est. In reliquis duabus quia rationes erant, cur alium eligeremus modum, idem hoc sollicitè annotandum duximus.

Conditio specialis hujus projectionis stereographica.

Alterum quod moneamus, est, medium nos, quo & lectoribus & nobis maxime res expedita redderetur, multa super hac deliberatione apud animum nostrum habita, credidisse istud, quo integram descriptionem aliam mappæ nostræ, omissis reliquis, quibus mappæ exornari solent, solas distantiarum lineas exhibentem daremus in typo, quem propterea *Ætiologicum* vocamus, primo vel mappa secunda. Ex qua perspicuum foret, quibus usi fuerimus hypothefibus. Ex quarum collatione adeo partim cum tabulis operi nostro præfixis, partim *Antonini itinerario & Tabula Peutingeri* vel *Augustana* partim *Arriano* intelligi possit, an rectè calculos nostros posuerimus.

Descriptio linearum distantiarum in typo 1 vel mappa 2.

Sed circa hoc ipsum examen est, quod ulterius præstruamus. Quod si quædam in harum distantiarum annotatione occurrant, quæ contra autorum ipsorum, quos citavimus in Tabulis, verba & sententiam pugnare videantur, ne hoc præter rationem aut plane per inadvertentiam a nobis factum statim quis inferat; cum manifestum sit, in quæstionibus, quæ ad criticas regulas examinari postulant, plurium circumstantiarum considerationem necessariam existere, & vel plurium sententiis standum, vel pro re nata ipsa autorum verba emendanda.

Cautiones in examine nostrarum hypothefium observandæ.

Propterea etiam cavendum quivis sciat, ne carptim & singulatim quælibet aggrediatur, ne totum mappæ & distantiarum reliquarum nexum turbet.

Quod eo valet, ut neminem debere sibi iudicium in his arrogare sciendum sit, qui non etiam inquisitionem suam in partes terrarum ultra mappæ limites excurrentes protulerit. Id quod & nobis observandum duximus, qui non sine totius Asiæ, quam vocant, minoris & Mesopotamiæ atque Babyloniam, etsi earum provinciarum in principali mappa modica appareat pars, descriptione atque examinatione, ipsam illam nostram mappam absolvendam esse iudicaverimus. Unde demum factum esse patebit, ut rationem esse crederemus, cur tertia aliqua mappa, quam Typum Ætiologicum secundum vocavimus, adjiceretur a nobis.

Funda-
menta, &
2 mappæ
describen-
dæ.

Positiones
Alex. Ca-
hir. &
Scander.

De prima vero & secunda in genere pro illustratione, & quo prærogativa vel bonitas nostræ operæ cognosci possit, hoc subnotamus:

Pro fundamento reliquarum positionum cum Astronomia & cælo comparandarum nobis sumtas *Alexandria Ægypti, Cahiræ & Alexandria ad Isium*, quæ *Scanderona* vel *Alexandretta* Syriæ dicitur, positiones. Quarum longitudes scilicet & latitudes per observationes regiæ Societatis Parisiensis accurate haberi nobis gratulandum est.

Harum ope distantia ab itinere Antonini & Augustana Tabula prodita, itemque eæ, quæ in Tabulis nostris præcæmialibus suppeditantur, recte æstimata nobis produxerunt latitudinem & longitudinem *Hierosolymæ* ad ejusdem societatis observata accurate comparatam, differentia in longitudine ejusdem ad unum aut alterum minutum primum vix accedente.

Hierosoly-
mæ positio.

Sed tamen & hac in parte annotandum venit, quamvis in dicto itinere Antonini & Tab. Peutingeriana legatur distantia *Ascalonis & Hierosolymæ* 44 mill. Rom. saltem, nempe composita ex 20 & 24, legisse tamen nos cum ipso Relando potius 30 & 34, ut summa 64 prodiret, maxime accedens ad 65 mill. Rom. sive 520 stadia, qualia Josephum eidem distantia tribuere probabile existit. Quamvis Rufinus male 725 eo loco Josephi legat: de quibus videri etiam ipsum Relandum juvabit. Hæc enim ex regulis criticis assumpta, cum per conspirationem reliquarum circumstantiarum in collatione distantiarum & mensurarum aliunde cognitarum v. g. quæ ab *Hieronymo* quoque proditur, 46 mill. Rom. ab Joppe ad Hierosolimam confirmantur, merito nobis demonstrationis habere vim censa fuerunt. Quemadmodum & circa distantiam *Cæsareæ & Hierosolymorum*, quæ a Relando di-

Ascalon.

sputata sunt, nostra facienda duximus: scilicet ducendo viam itineris ex hac ad illam non directo, sed per Lyddam vel Diospolim. Cæsarea.

Qua ratione & de distantia Neapoles vel *Sichemi* & Bethelis ab Hierosolyma apud autorem itinerarii Hierosolymitani & Tabulæ Augustanæ occurrentibus iudicandum. Sichem.

De *Jerichuntis* a Neapoli distantia in eadem Tabula Augustana tradita rectius cognoscitur ex observatione *Maundrelli*, qui Jerichuntem paulo septentrionaliorem Hierosolymis, non directo versus orientem, ut alii rentur, sitam annotat. Jericho.

In distantia inter Cæsaream & *Scythopolim* vetus Itinerarium Hierosolymitanum potius sequimur, quam distantias Relando placentes. Scythopolis.

Petræ, unde parti Arabiæ nomen, situs ex fundamentis dictorum apud Relandum, ratione distantia ejus a Gaza, probe determinatus existit. Mirè vero confirmamur in ea hypothese, si a Damasco via ad eandem ducatur ea ratione, ac in mappa nostra 2 expressum extat ex ipsa Tabula Augustana, nempe per Philadelphiam, Thormam, Neglam. Petra.

Verum est autem, magna esse opus dexteritate, ut Tabula illa Augustana recte utamur, præcipue circa illum tractum. Quia enim id habere eam imperfectionis diximus, ut plagas positionum locorum alteret, & inprimis vel describentium pictorum & chalcographorum vitio vel in ipso originali ibi locorum sit paulo confusior, non nisi per divinationem fere de hisce locis ut statuatur, potestatem habemus. Nihil nos juvante Ptolemæo, qui distantias exhibet ab illis distantis, quas Tabula proponit, plane abhorrentes, & alias in plurimis falsi deprehensus habetur.

In situ tamen *Thamaris* assignando aliquod momentum ei davius, cum Thamaronem ipse in partibus occidentalibus cis Asphaltitem lacum ponit. Cujus distantia ab Ælia, quam ex Tab. August. habemus, nempe mill. Rom. 53, cum eam removeat ad ipsos limites Palæstinæ & partes Judæ tribus extremas: *Ezechiel* autem c. 47 v. 19 Thamar in extremo limite Judæ versus austrum prope Kadesch (cujus situs quoque eo quadrat) ponat: junctim hæc sumta nos, ut credimus, de situ Thamaris, qualis est in nostra mappa, securos satis reddunt. Quam adeo non confundendam censemus cum *Chazezon Thamar*, quod nomen *Engeddi* quoque habuit juxta 11. Thamar.

Chron. XX. 2. Quæ scilicet ab extremis limitibus regionis, quos in animo habuit Ezechiel Propheta, qui terminum borealem & australem notare voluit, remotior existit, utpote ad Jordanis in mare mortuum introitum, non longe a Thekoa, prout ex versu 20 dicti capituli patet, sita.

Quibus de Thamaris situ ita se habentibus, quod distantiam 68 mill. Rom. quæ inter eam & Rabbabatoram in Tab. Peut. existere videtur, circumducamus circa litus maris mortui, quo scilicet *Ar* vel *Areopolim*, quam pro Rabbat Moab, sub illa Rabbabatora subintelligendam habemus, assequamur, nemini mirum videri debet.

Itineris in Tab. Peut. a Damasco per Ænum, Chamatham &c. Bosfram ducentis rationem quidem a nobis expeditam censemus: Hoc saltem lapsu dictæ Tabulæ in transitu notato, quo *Hieramacem*, qui nullus alius est, quam Jabok, ex quo Jarboch, Jarmoch & tandem Hieramax pro rotunditate oris Græci factum, in lacum Asphaltitem deducit, qui testantibus aliis fide dignioribus monumentis in Jordanem prope mare Tiberiadis (etsi non in illud) influit.

Sed locorum circa Elanam & Petram reliquorum situm nobis adeo in dubio linoquit Ptolemæus & Tabula Peutingeriana, hæc scilicet ob dictam causam, quod plagarum ea respectum nullum habet, ille propter rationes pariter jam dictas, ut plane, quo nos veramus, nesciamus, etsi in mappis nostris aliquam hypothesium ex probabilioribus proponere coacti fuimus.

Situs *Petræ* quidem respectu *Elanæ* vel *Ailæ*, adeoque utriusque, est ex numero certo determinatorum, ut diximus. Est etiam extra dubium, *Hauram* non mediterraneam, in quo manifeste falsus est *Ptolemæus*, sed ad ipsum sinus Elanici litus applicatam fuisse, & quidem ad latus orientalius & partes exteriores sinum intrantes locum habuisse, multis indiciis sic probabile. Sed si demum distantiam ipsius *Hauræ* ab *Aila* juxta Tab. Augustanam per stationes *ad Dianam* & *Præsidium* dictas, tanquam in directum, & secundum eandem plagam in illo litore sitas numeremus (quod fecit cel. *Isleus*), & quidem 61 mill. Roman. (nempe ita: *Aila* 16 *ad Dianam* 21 *Præsidium* 24 *Havarra*) nullo modo fieri potest, ut distantia ejus a *Petra* viam per *Zadagastam* ducendo sit 38. mill. Roman. (nempe hac ratione: *Petra* 18 *Zadagasta* 20 *Havarra*) nisi dicamus, numerum utrumlibet 18 vel 20 esse corruptum. Etsi

fieri hoc possit, [viam illam ab *Aila* ad *Havarram* per varias plagas ducendo, viam autem alteram ab *Havarra*; *Petram* super mare vel sinus Elanici trajectum factam statuendo.

Sed quamvis priori casu *Havarra* propius paulo Ægypti oræ vel plagæ admoveatur quam altero, utroque tamen distantia ejus major remanere videtur a *Myosbormo*, quam *Arriani* verba postulant, qui in *Periplo maris Erythræi* diserte *Havarram*, quæ propter commerciorum commoditatem & situs opportunitatem præsidium Romanum cum Centurione habebat, 2 vel 3 saltem dierum navigatione ab ipso *Muris* vel *Veneris Hormo* aut *portu* distare memoravit. Qui portus, cum ejusdem *Arriani* indicio, qui distantias locorum litoris occidentalioris *Africæ* in sinu Arabico vel mari rubro ab ostio ejus sinus exponit, intra 27 vel 27 $\frac{1}{4}$ gradum latitudinis, & intra 52 $\frac{1}{2}$ vel 52 $\frac{1}{4}$ gradum longitudinis *Islæanæ* situs existat, ab *Havarra* isthac ad 200 vel 225 mill. Rom. (quæ 40 vel 45 mill. Germ. quindenaria reddunt) removeretur; quale itineris maritimi spatium an biduo vel triduo pro statu navigationis veterum, præcipue in illis maribus, ubi navigiorum minorum usus erat, absolvi potuerit, dubium sane existit. Unde in repræsentandis his locis in mappa secunda alio genere characterum, asteriscis nempe & punctis, quo sciatur, nos hæc in incerto relinquere coactos, usi fuimus.

Hæc de locis circa *Petram* dexterioribus. Præter quæ occurrunt in Tabula Peutingeriana, in itinere ab *Oboda Ailam*, vel potius ad stationem ad *Dianam*, ducente alia, nempe *Lysa*, *Gypsaria* & *Rasa* (quæ *Ptolemæo* *Gerasa*) & ipsa statio *ad Dianam*; quæ in sinisterioribus vel occidentalioribus respectu *Petræ* locanda verisimile facit aliquo modo *Ptolemæi* testimonium. Certi vero aliquid statuere prohibent præter dictas causas & imperfectiones tum Tabulæ Augustanæ, tum *Ptolemæi* spissæ circa has regiones, in deserta loca incidentes tenebræ. Ex nomine *Gypsariz*, quod alibi etiam, in *Mauritaniz* nempe *Cæsariensis* litore maxime occidentali, occurrit, de conditione ejus loci infirmum vel nullum indicium duci potest. Inde est, quod in mappa nostra 2 dubiæ hujus positionis loca & ductus itinerarios characteribus quoque a cæteris distinximus.

Est tandem & de *Clysmatis* situ non exigua difficultas.

Et quidem *Herói* distantia a reliquis Ægypti locis, adeoque & litore maris mediterranei in itinerario *Antonini*

Areopolis,
Rabbat
Moab,

Hieramax,

Loca circa
Petram,

Clysmatis

tonini

tonini proposita videtur non plane conciliabilis reliquorum autorum assertis, qui de distantia maris rubri a mediterraneo (ac proinde & ab Heroo, quod in illius vicinia fuisse extra dubium est) prodiderunt, viderique possunt in Tabulis nostris capitibus procemialis. Standum tamen duximus sententia itinerarii Antoniniani, quod non uno loco eadem distantia repetitur, ut non sit probabile, sphalma aliquod in illis numeris existere,

Sed dein Clysmatis distantia a *Serapii* statione, cujus situs in dicto itinerario cum Heroo connectitur, in illo traditur 50 mill. Rom. Quod ipsum plane improbabile apparet, nec adeo cum afferendis ex Tab. August. conciliabile, nec cum Geographo Nubiensi, qui *Colsum* a *Farma* (quod esse vel Pelusium vel locum prope Pelusium aliunde constat) 7 stationes removet. Quarum quamlibet 24 mill. Arabicorum ponere cum liceat (si inter varias ejus hypotheses sumatur media) foret ea distantia 168 mill. Arabicorum vel Romanorum 222. Unde si subtrahatur distantia Serapii a Pelusio, quæ testante mappa nostra est 60 fere mill. Rom. restant 162 mill. Rom. distantia inter Serapii & Clysma. Unde ut difficultati ex itinerarii Antonin. lectione ortæ occurratur, scriptionem illam depravatam omissione centenarii præfigendi credidimus, eamque adeo facimus mill. Rom. 150, numerum satis ad mox dicta 162 accedentem. Quo ipso cum obtineamus, ut Clysmatis locus cum itinere ope Tab. Augustanæ a Petra per *Pharan* & *Medejam* ducto connectatur commode, multum probabilitatis hypothese nostræ & mappæ accedere confidimus. Sufficiant hæc de his, donec de quibusdam aliis huc pertinentibus inferius data occasione.

Plura ut pro commendatione operæ nostræ addamus, non esse rationem credimus. Gratulaturi sumus & ipsiis, qui rectiora ex principiis legitimis promere valuerint. Hoc æquitatis saltem expectamus a lectoribus, ut credant, non temere aliquid a nobis esse fictum vel factum, etsi ex rationibus dictis ejus causas prolixius haud exhibuerimus.

Exempla saltem liceat afferre fluviorum *Hieramacis* & *Bilichæ* vel *Balassi*, quorum alveos ex ingenio aut per fictionis licentiam a nobis ductos nemo velit sibi persuadere. Illum alterum enim Perææ & Galaaditidis fluvium *Hieramucem*, Jarmoch, Jabok apud

Jahzer ortum, inter Philadelphiam & Gerasam medium fluentem, Gadara prætereuntem atque in Jordanem paulo infra Tiberiadis lacum delatum, atque adeo cum Arnone Gileadem vel Peræam insulam quasi aut peninsulam constituentem, cum ab autorum ex parte apud Relandum relegendis testimoniis (vid. Josep. Antiq. IV. c. 5. apud Reland. p. 101.) cognoverimus, non aliter, quam in mappa nostra expressus exhibetur, sisti potuisse palam est.

Hunc vero *Bilicham*, *Belisum*, (Belias quoque dicitur) Mesopotamiæ, apud *Davana* ortum, & brevi alveo in Euphratem delatum ex *Ammiano*; *Ichnias* autem & *Commisimbela* stringentem ex *Isidoro* Characeno; porro locum prælii apud *Carras* distantia paucorum milliarium ab illo oppido rigantem (nam post diuturnam sitim Crassi exercitus ad Bilicham delatus, aquaque refectus, mox statim prælium iniisse memoratur) ex *Plutarcho* cum sciamus, pariter aliter, quam a nobis factum, representari haud potuit.

Alia tamen etiam, quæ ad plenariam certitudinem deduci non potuerunt, distinguere a reliquis non negleximus. Qualis est *Heliaramiæ* situs, utpote cujus notitiam ex Tabula Peutingeriana solum habebamus (de Solaramia, quam apud quosdam memoratam invenimus, an cum ea conveniat, & quo loco & hæc ipsa sita esset, non certi existentes.) Hanc adeo, quia ductus itineris in Tabula expressi a termino *Adarim*, ultraque Heliaramiam 32 milliaribus ulterius producti ad terminum nullo nomine notatum finiri deprehenditur, quantitas vero distantia illius per stationes in summam collectas 164 mill. Rom. continens videbatur nobis ad Euphratem pertingere, qui terminum non incommodum præbere itineris non ulterius continuandi potuerat, illam hypothese quidem in mapparum nostrarum altera insinuavimus, sed characteribus per asteriscos & puncta ab aliarum distantiarum notatione distinctis.

Quod & circa *Eumarin* Itinerario Antoniniano memoratam observavimus, quam cum *Euaria*, de qua ex *Notitia Ecclesiastica Græca* & *Notitia Dignitatum Imperti Romani latina* (apud Relandum p. 217 & 223 ex citatis) constat, quæque a Ptolemæo *Averia* dicitur, proximeque Palmyram locatur, eandem esse non improbabile credamus, nihil tamen certi definire, cum præsertim distantia solum ejus a Damasco, non item plaga cognita prodatur, ausi tuimus.


Heliaramia

Eumaris,
Euaris.Bilicha fl.
& Hieramax fl.


PARS

SYNOPSIS
SCALARUM
MENSURARUM GEOGRAPHICARUM,
*ad quas SCHEMATA ICHNOGRAPHICA
Operis
de Comparatione Urbium Maximarum
constructa sistuntur.*


STADIA vetera 100 in gradu circuli maximi Telluris




STADIA Romana et Græca recentiora 600 in gradu




MILLIARIA ROMANA vetera 75 in gradu




LEVCAE Gallicæ minores Quinovicentæ




LEVCAE Gallicæ majores Vicenariæ



MILLIARIA GERMANICA Quindenaria



Milliaria 5000 pedu Rhinland. quæ creduntur esse 60 in gradu, sed potius sunt 70 ¹⁵/₁₆



Scala HEXAPODARUM vel ORGYIARUM item PEDUM Parisinorū.

	C							
20	LXXX							
18	LXX							
16	LX							
14	XL							
12	XX							
10	0							
		M	ĪĪM	ĪĪĪM	ĪV̄M	V̄M	V̄ĪM	V̄ĪĪM
		HEXAPODÆ						
		100	200	300	400	500	600	700
		Pedes Parisienses						

*Priores et ROMANI numeri exprimunt Hexapodas Parisienses,
serviuntque pro designationibus urbium maximarum. Posteriores
et ARABICI serviunt pro designationibus templi Belæ et
Pyramidis Aegyptiæ, notantque pedes
pariter Parisienses.*

1847

1848

1849

1850

1851

1852

1853

1854

1855

1856

1857

1858

1859

1860

1861

1862

1863

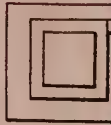
1864

Septentr.

PALVDES
CREBRÆ

BABYLON

NEBUCADNE-
LARIIS
vel novum Pala-
tium triplex



Pons

Morti pontifiles



Vetus Pala-
tium

Templum
BELI

Agger

Agger

EUPHRATES F.

Merid.

SEPTENTRIO

Ambitus juxta Diodorum Siculum

Ambitus juxta alias editiones

NINEVE, NINUS

OCCIDENS

ORIENS

Tigris F.




Fig. III.

PALIMBOTHRA,
Palibothra Indiæ ad Gangem.



Fig. IV.

MESPILA
ad
Tigrim.



Tab. II.

Fig. XIX.



Fig. V.





Handwritten text, possibly a title or description, located at the top right of the page. The text is mostly illegible due to fading.





廣東省城府屬各屬圖



廣州府屬各屬圖

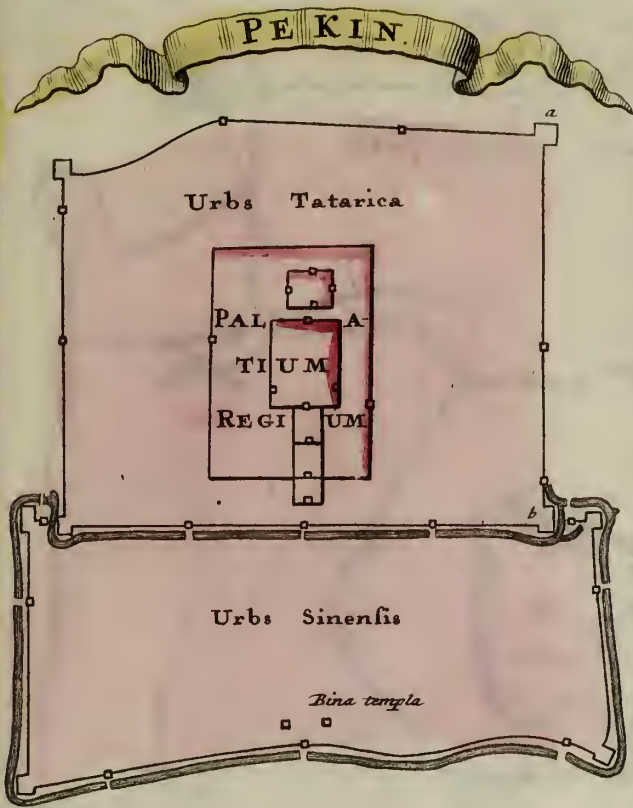
廣東省城府屬各屬圖



韶州府屬各屬圖

Septentr.

Fig. IX.



Merid.

Tab. IV.



Fig. XXI.

Septentr.

Fig. X.



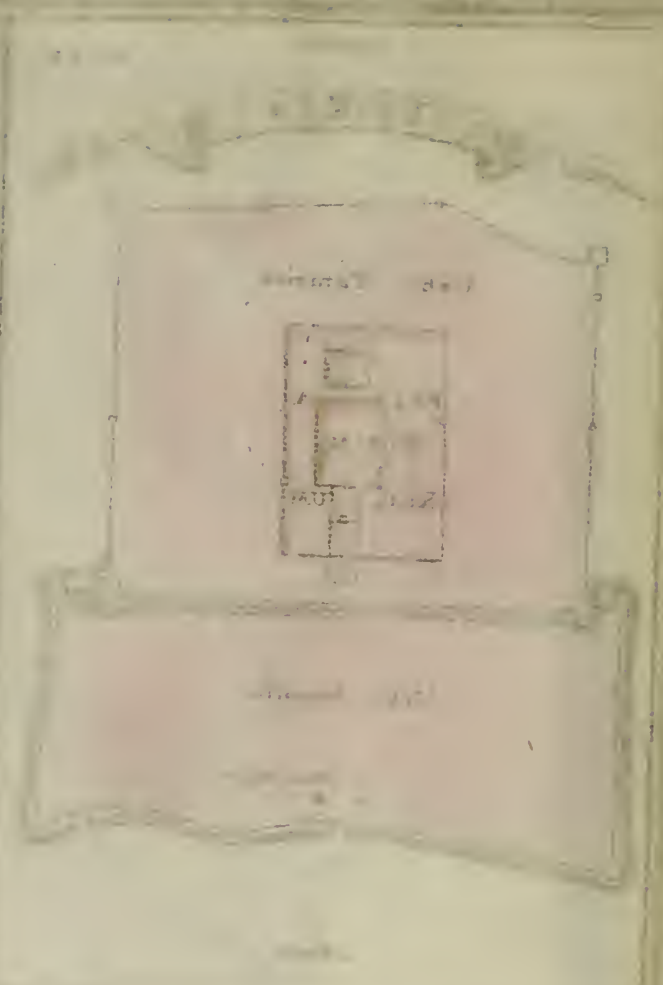
Merid.

PETROPOLIS. ST. PETERSBURGUM

Fig. XXII.



Finnici Sinus Pars



YEDO, Jedo

*Figura descripta ad scalam, quae milliar.
Iap. 37 1/2 ponit in gradu.*

XVI. a.

Suburbia ulterius excurrantia



*Suburbia
ulterius excurrantia*

Suburbia ulterius excurrantia

MIACO, Meaco

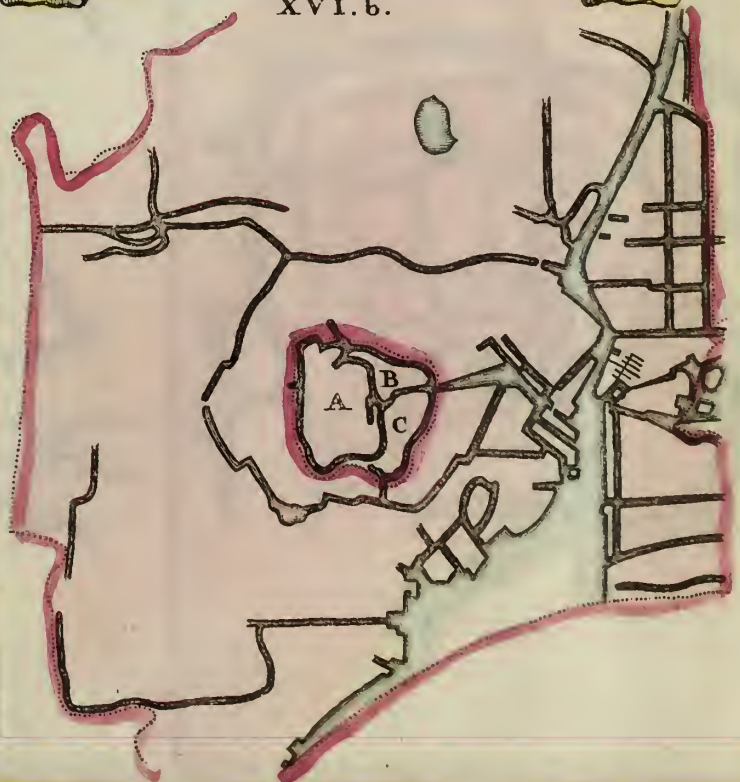
XV.



YEDO v. JEDO

*Fig. descripta juxta scalam, quae ponit 60 leuc.
Iapan. in gradu.*

XVI. b.





HAN TSCHEV



Fig. XII.

SIN NGAN FOU

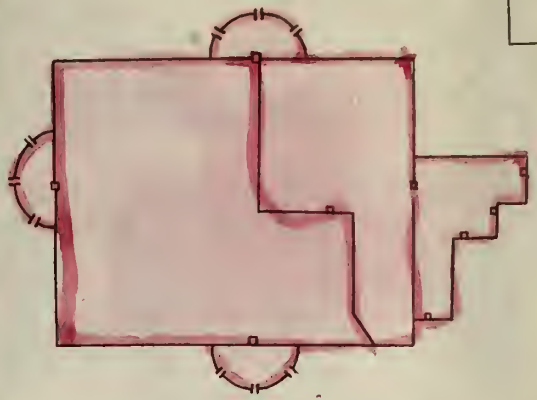


Fig. XI.

KAN TSCHEV



Fig. XIV.

SV TSCHEV

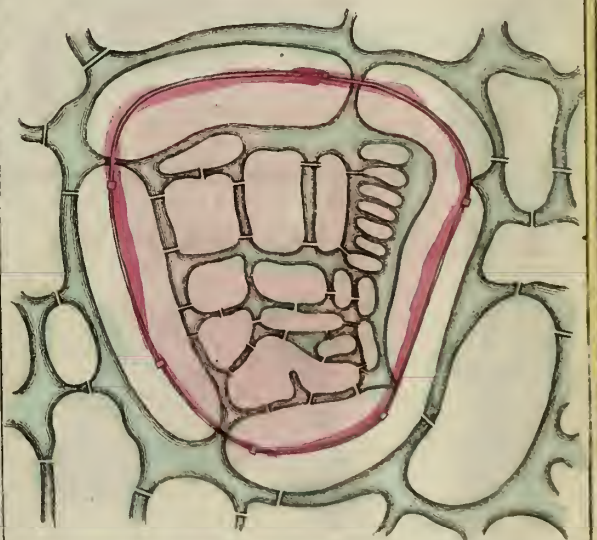


Fig. XIII.



Septentrio

Fig. XVIII.

Occid.

Oriens



Merid.

Septentr.

Fig. XX.

LONDINUM



Merid.

Oriens

Fig. XVII.

Castragratioria

ROMA moderna

Septentr.

Mer. vid.



Occid.

LIMA, CIVITAS REGUM, De los Reyes PERUVIAE




Fig. XXIII.

AMSTELODAMUM

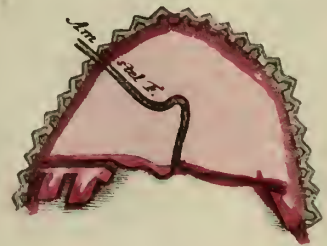


Fig. XXIV.

1717

1717



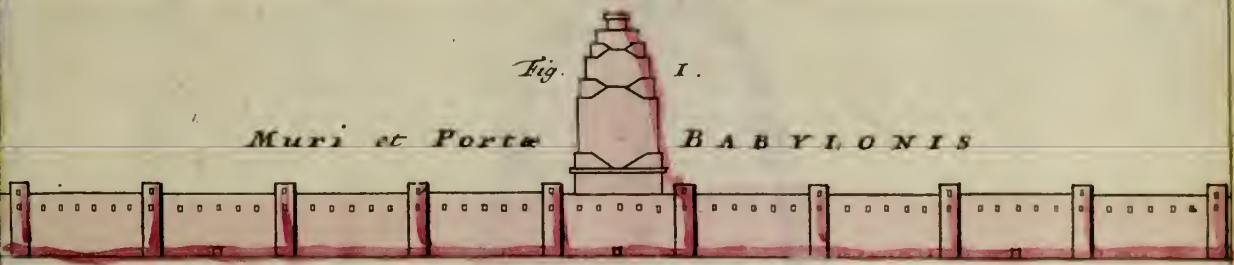
1717



TAB. ULTIMA

Fig. I.

Muri et Portæ BABYLONIS



Muri NINEVES

Fig. II. n. 1. n. 2.



Fig. VIII.



Fig. IX.

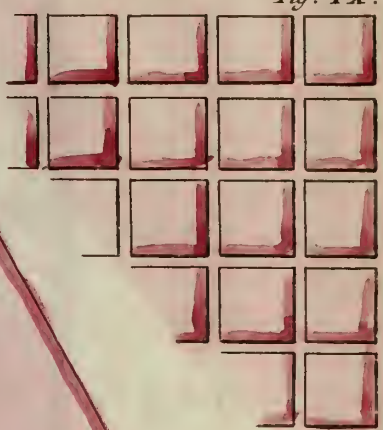


Fig. III.

MONUMENTI NINI
Orthographica representatio

Bases vel Ichnographiæ, Orthographia et Prospectiva
PYRAMIDVM variarum

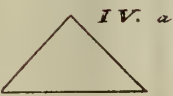
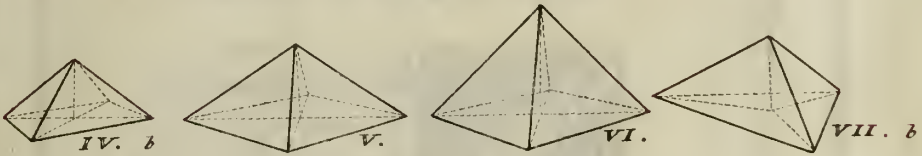


Fig. IV.



Fig. V.

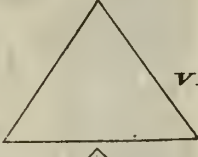


Fig. VI.

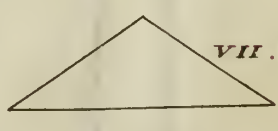
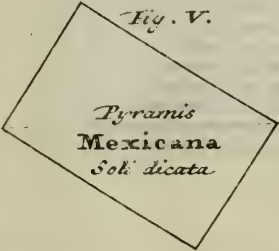



Fig. VII.



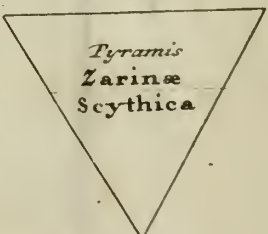
Pyramis
Mexicana
Lince d.



Pyramis
Mexicana
Sol dicata

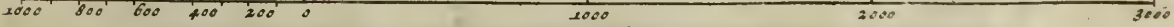


Pyramis
Ægyptia



Pyramis
Zarinæ
Scythica

Scala pedum Parisiensium pro Figuris superioribus I. ad VII.



1841
 1842
 1843
 1844
 1845
 1846
 1847
 1848
 1849
 1850
 1851
 1852
 1853
 1854
 1855
 1856
 1857
 1858
 1859
 1860
 1861
 1862
 1863
 1864
 1865
 1866
 1867
 1868
 1869
 1870
 1871
 1872
 1873
 1874
 1875
 1876
 1877
 1878
 1879
 1880
 1881
 1882
 1883
 1884
 1885
 1886
 1887
 1888
 1889
 1890
 1891
 1892
 1893
 1894
 1895
 1896
 1897
 1898
 1899
 1900

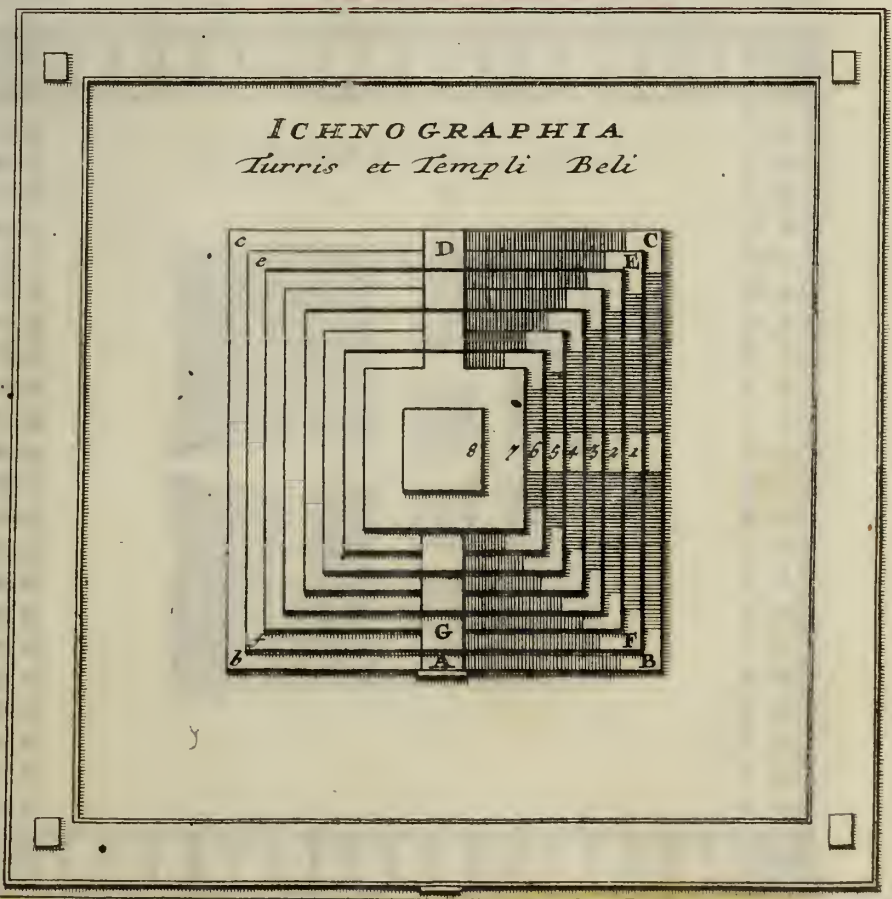
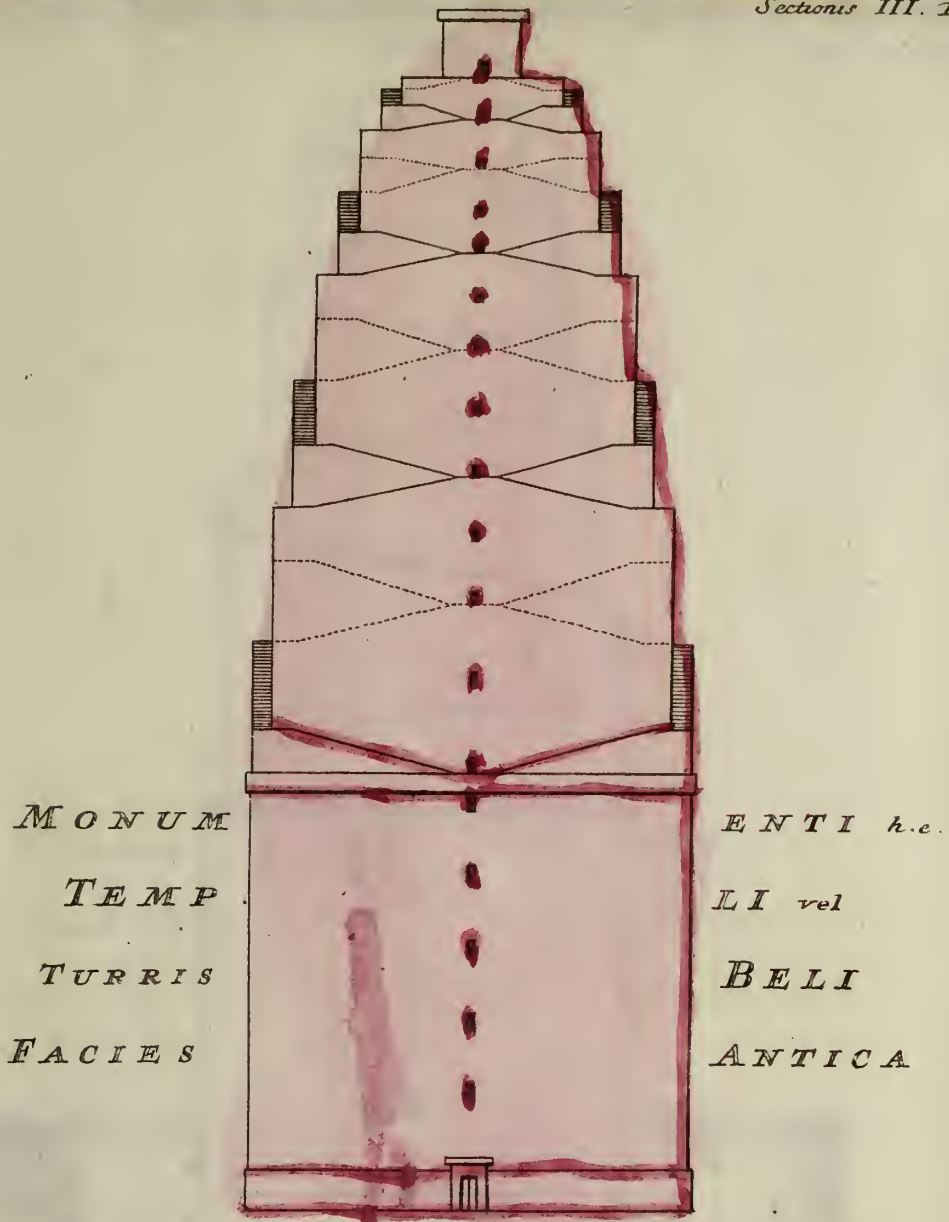
THE HISTORY OF THE UNITED STATES OF AMERICA FROM 1776 TO 1876




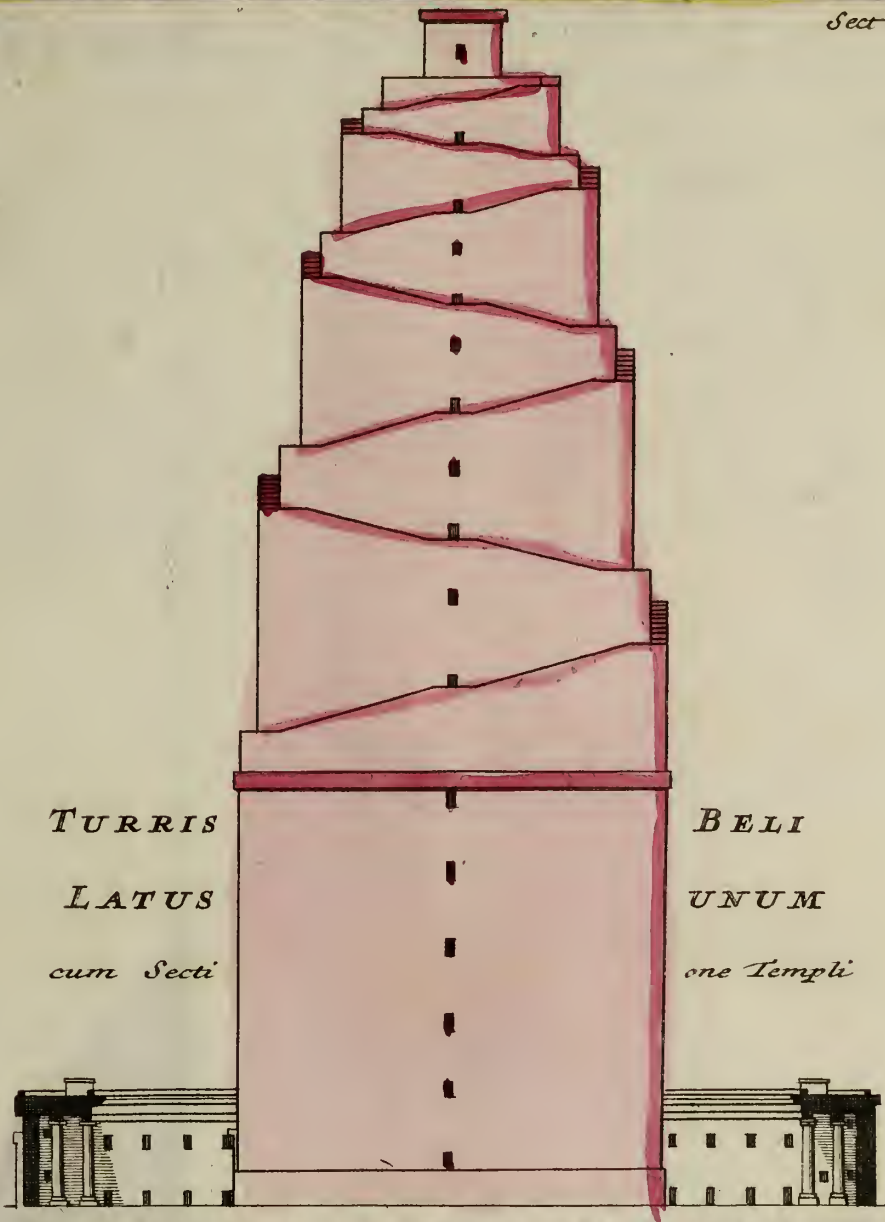
THE
 HISTORY OF
 THE
 UNITED STATES
 OF AMERICA
 FROM
 1776 TO 1876



THE
 HISTORY OF
 THE
 UNITED STATES
 OF AMERICA
 FROM
 1776 TO 1876

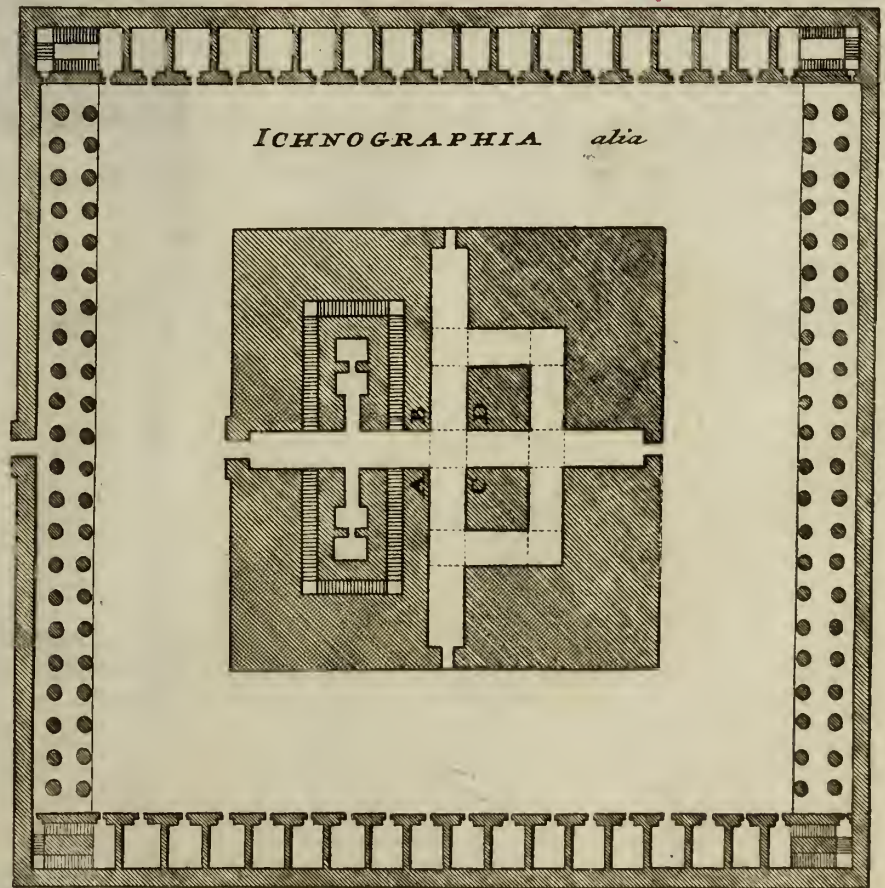






TURRIS
LATUS
cum Secti

BELI
UNUM
one Templi



ICHTNOGRAPHIA alia

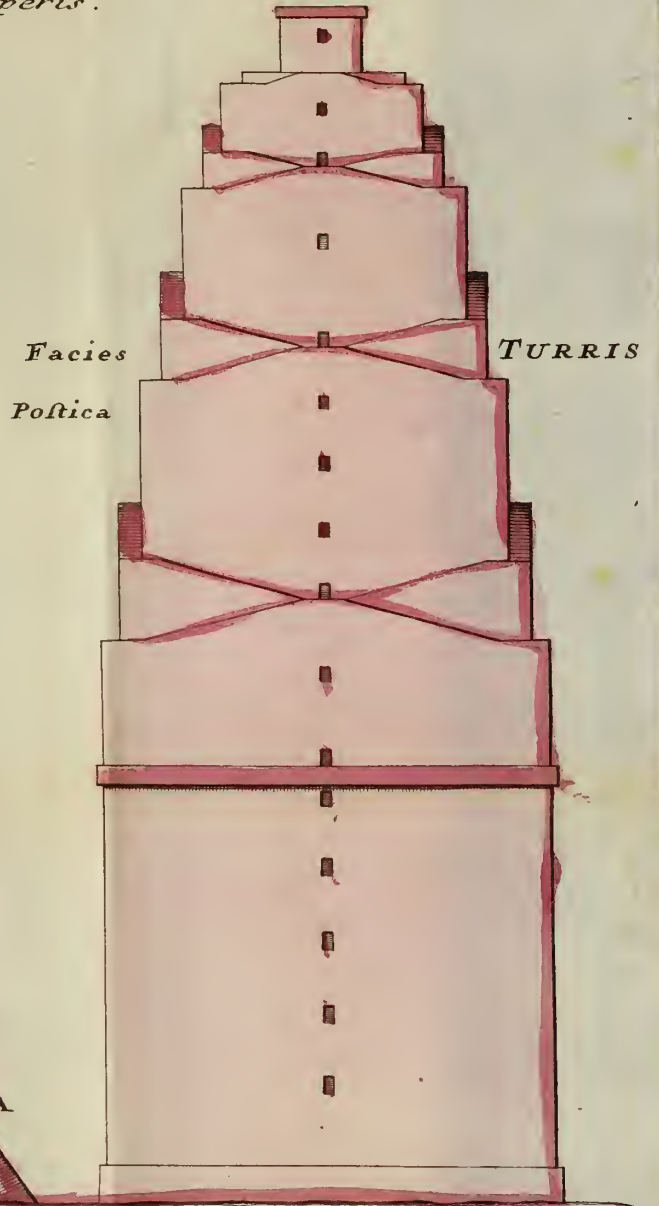
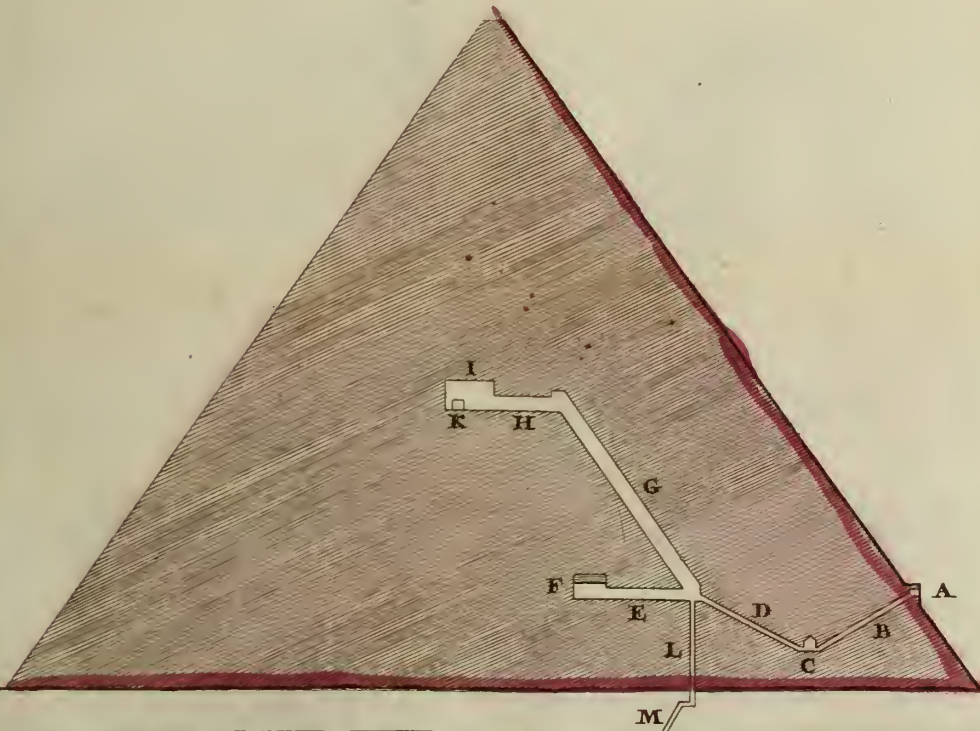
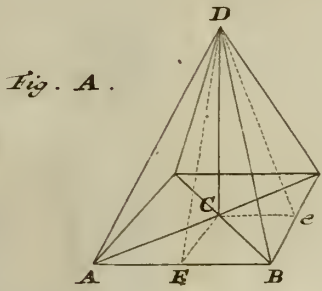


Left column of text, likely describing the tower's dimensions or construction details.

Right column of text, likely describing the tower's dimensions or construction details.



ORTHOGRAPHIA Comparativa PYRAMIDIS ÆGYPTIÆ
et
TURRIS TEMPLI BELI
ad Scalam in Frõnte Operis.

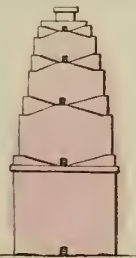


Corundem operum ORTHOGRAPHIÆ comparata
juxta Scalam Tabule ultimæ

PYRÂMIS Ægyptia
fixæ et determinatæ quan-
titatis

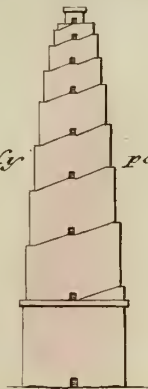


I. Hypothesis

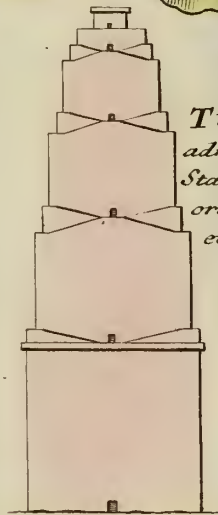


TURRIS BELI
posita quantitate Stadii,
qualis olim revera.


II. Hypothesis



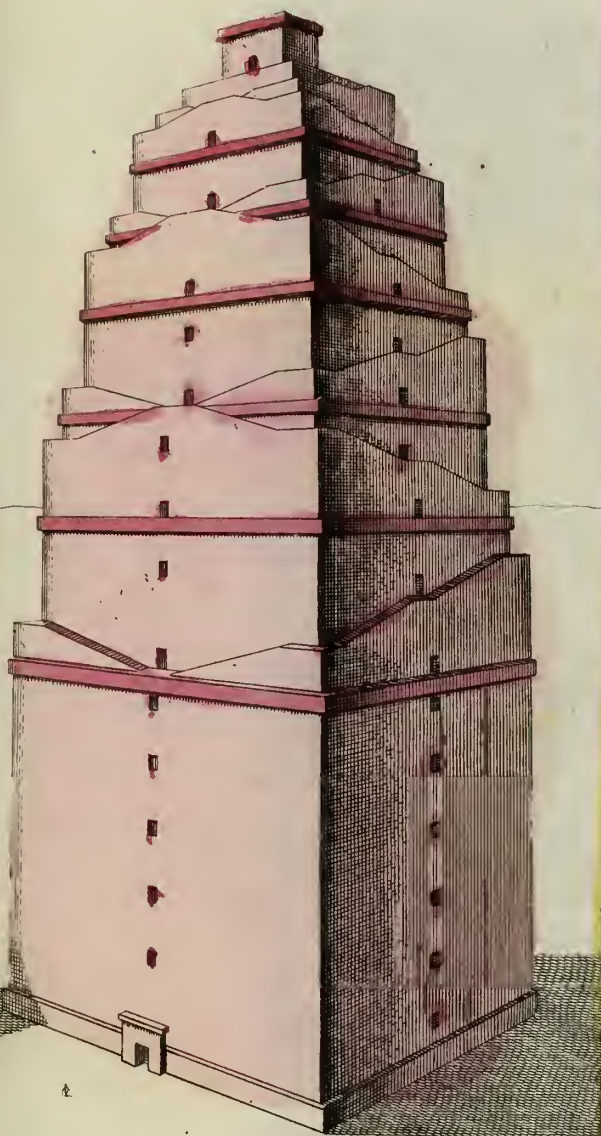

TURRIS BELI
admissa quantitate
Stadii, qualis posteri-
oribus temporibus,
et in hypothesi
prima.



GRANDISSIMO TRIANGOLO
EQUILATERO




PYRAMIDIS ÆGYPTIÆ
et TURRIS BELI
PROSPECTIVA
Comparativa



Small handwritten annotations in Latin script are scattered below the drawings, likely serving as labels or measurements for the structures.



TOTIUS TEMPLI BELI
et partis urbis BABYLONICÆ
PROSPECTIVA



Handwritten text, possibly a title or header, located at the top of the page. The text is faint and difficult to decipher.



PARS PROÆMIALIS

ET

CAPUT I.

TAB. I.

LONGITUDINES & LATITUDINES

Urbium potiorum in Mappa.

Longitudines intelliguntur *Islæanæ*, five
quarum primus Meridianus est 20 grad.
versus Occident. a Parisiensi.

Reductiones Longitudinum ad Meridianum *Islæanum*

factæ subtrahendo $\left\{ \begin{array}{l} 7^\circ \text{ ex } Abulfedæ \\ 17 \text{ ex } Olug Begi \end{array} \right\}$ Longitudinibus.

Urbes	Autores	Long. Islæan.	Latitud.
Aleppo, Chaleb.	<i>De l'Isle in Mappa, Lieutaud</i>	55 0	35 45
	<i>Des Places, Manfredi</i>	55 0	36 0
	<i>Harris</i>	53 34 $\frac{3}{4}$	37 20
	<i>Doppelmaier</i>	53 54 $\frac{3}{4}$	36 15
	<i>Halleyus ex 3 Observat.</i>	-- --	36 0
	<i>Olug Beg</i>	55 10	35 50
	<i>Tabula Carolinæ Streetii</i>	$\left\{ \begin{array}{l} 53 \ 57\frac{1}{2} \\ 56 \ 19 \end{array} \right\}$	$\left\{ \begin{array}{l} 37 \ 20 \\ 36 \ 25 \end{array} \right\}$
Alexandria Syriæ, Scanderona, Alexandretta	<i>Des Places</i>	54 0	36 32
	<i>De l'Isle in Comment. Paris. Acad.</i> 1721.	54 15*	36 35*
	Etsi ex annotata differentia temporis inter Merid. Paris. & Alex. sequatur saltem differentia in gradibus integris	54 0	
Alexandria Ægypti, Scanderrik	<i>Lieutaud</i>	47 54*	31 11*
	<i>Hiræus</i>	48 0	31 12
	<i>Olug Beg</i>	44 54	30 58
Cahira	<i>Des Places, Lieutaud</i>	49 35*	30 2*
	<i>Olug Beg</i>	46 20	30 20
	<i>Nasir Etusæus</i>	48	30 0
Hierosolyma, Baitalmakdes	<i>Lieutaud</i>	53 30	31 50
	<i>Hiræus</i> $\left\{ \begin{array}{l} \text{Sine dubio per Sphalma} \\ \text{Rectius \& correct.} \end{array} \right\}$ **	58 38	31 38 $\frac{1}{2}$
		53 38	
	<i>Olug Beg</i>	49 30	31 50
	<i>Nasir Etusæus</i>	51	32 0
Smyrna, Ismir, Smirne	<i>Fevillée, De l'Isle in Comment. Acad. Paris. 1721.</i>	44 59 $\frac{1}{4}$	38 28
Trapezus, Trebifonde, Tarabosan,	<i>De l'Isle in Comment. Paris. 1721.</i>	57 30	-- --
	<i>Idem in Mappa</i>	-- --	41 4
	<i>Abulfeda juxta la Croix</i>	55 30	42 --
Thapsacus	<i>De l'Isle in Mappa Commentar. Paris. Acad. 1721.</i>	-- --	34 50
Hama, Chamath	<i>Abulfeda Princeps Hamæ (Grabius in Præfat ad Tab. ej.)</i>	53 45	34 56
	<i>La Croix ex eodem</i>	53 40	35 0
	<i>Nasir Etusæus</i>	53 40	34 40

CAP. I. TAB. I.

Urbes	Autores	Long. Islæan.		Latitud.	
		°	'	°	'
Melitene, <i>Malatiyah</i>	<i>Olug Beg</i>	54	0	37	0
	<i>Islæus</i> in Mappa ultima	--	--	37	40
	<i>Idem</i> in Mappa Imper. Græc.	--	--	38	20
Madian	<i>Abulfeda</i> in excerptis Tabb. apud Roquium	59	40	29	0
	<i>Ptolemæus</i>	59	20	27	45
Ailah	<i>Abulfeda</i>	49	40	28	50
	<i>Ptolemæus</i>	--	--	29	15
	<i>Joh. a Castro</i> Admiralis Portug.	--	--	28	10
Palmyra, <i>Thadmor</i>	<i>Abulfeda</i>	55	0	34	0

CAPUT I.

TAB. II.

Ex TAB. Olug Begi & Nasir Etusei, item Abulfeda (citante Domino la Croix in Hist. Timuri) reliqua.

		Longit.		Latitud.	
		°	'	°	'
Damiat, <i>Zhamiatis</i>	<i>Olug Beg</i>	46	30	31	25
	<i>Nasir Etuseus</i>	48	0	31	30
Kolfom, <i>Clyfma</i>	<i>Olug Beg</i>	47	0	29	30
	<i>Nasir Etuf.</i>	47	0	28	30
Kus, Kuts; <i>Coptus.</i>		44	30	24	30
Harran, <i>Carræ</i>		56	0	36	40
Racca, Aracca Al Battani, h. e. Albategnii Astronomi. Videtur <i>Hallejo</i> dicta a Yareca, Victoria. Balanicas vocatur notante <i>Nubiensi</i> , factum ex Callinicum		56	15	36	0
Karkifia, <i>Cercusum</i> , <i>Phaliga</i> , <i>Ephaliga</i>		57	40	37	20
Nasibin, <i>Nisibis</i>	<i>Olug Beg</i>	58	20	37	0
	<i>Abulfeda</i>	59	30	37	0
Senjar, <i>Singara</i>		59	0	36	0
Rafalain inter Mouffel & Rihha (<i>Niniven & Edes- sam</i>) ubi fontes fluvii Chabour, <i>Olug Beg</i>		57	0	36	50
Rihha, Orpha, <i>Edeffa</i> <i>Abulfed.</i>		58	0	36	0
Anah ad Euphratem, <i>Anatha</i> <i>Abulfeda</i>		59	30	34	0
Rahabah	<i>Olug Beg</i>	57	35	34	10
	<i>Abulfeda</i>	58	0	34	0

CAP. I. TAB. II.

	Longit.		Latitud.	
	°	'	°	'
Tarafus, <i>Tarsus</i> ,	51	40	36	42
Massifiya, <i>Manfista</i> , <i>Mopsuestia</i>	52	15	36	45
Somifat, <i>Samosatium</i>	55	35	40	0*
Antaciyah in Thogar, <i>Antiochia</i> <i>ad Orontem</i>	54	26	35	30
Sarmin { <i>Olug Beg</i> <i>Nassir Etuf.</i>	54	50	35	15
	54	50	35	45
	54	50	35	45
Kinnafrin, <i>Chalcis nobis</i>	55	0	35	30
Manbeg, <i>Hierapolis</i>	55	15	36	15
Atrabolos, <i>Tripolis Syriae</i>	52	40	34	0
Scham, <i>Demask</i> , <i>Damascus</i>				
{ <i>Olug Beg</i>	53	0	33	15
{ <i>Nassir Etuf.</i>	53	0	33	20
Balabac, <i>Heliopolis</i> ,				
{ <i>Olug Beg</i>	53	45	33	15
{ <i>Nassir Etuf.</i>	53	45	33	40
Hems, <i>Emesa</i> , <i>Olug Beg</i> , <i>Nassir Etuf.</i>	53	45	34	0
Askalon				
{ <i>Olug Beg</i>	49	30	32	15
{ <i>Nass. Etuf.</i>	50	0	31	20
Ramlah	49	50	32	10
Kaifariyah, <i>Cesarea Palaestinae</i>				
{ <i>Olug Beg</i>	49	30	32	30
{ <i>Nass. Etuf.</i>	51	0	31	30
Tabariyah, <i>Tiberias</i>				
{ <i>Olug Beg</i>	51	0	32	0
{ <i>Nass. Etuf.</i>	51	55	32	0
Sur, <i>Tyrus</i>	51	30	32	40
Saida, <i>Sidon</i>	51	35	32	40

CAPITIS II.

TAB. I.

<i>DISTANTIAE LOCORUM AEGYPTIORUM</i>		Reduct. ad Mill. Rom. quorum 75 resp. I. Grad.
A Sinu Plinthinete ad Selbonidis lacum	{ 60 Schoen. 3600 stad. } <i>Herodot. L. II.</i>	450 Si recent. stad. 245 Si vetera stad. intelligantur.
A Canopico ad Pelusiacum ostium	$\frac{170}{m.}$ Paff. <i>Plin. L. V. c. 9.</i> 1300 stad. <i>Strabo</i>	170 162 $\frac{1}{2}$

CAP. II. TAB. I.

			Mill. Rom.		
Alexandria ad Canopicum ostium	$\frac{12}{m}$ Pass.	<i>Plin.L.V.c.10</i>	12		
ad urbem Canopicum	120 Stad.	- - -	15		
ad Schediam vicum	4 Schoen.	- - -			
A Canopico ostio ad Pharium	150 Stad.	<i>Strabo</i>	18 $\frac{3}{4}$		
Thamiatis, <i>Damiette</i> a mari	8 Mill. Gall.	<i>Paul. Lucas</i>	24		
Nilus	a capite Deltæ ad Pelusium Ostium	mentose potius	$\frac{25\sigma}{m}$ Pass.	<i>Plin.L.V.c.9.</i>	256
			$\frac{10\sigma}{m}$ Pass.	- - -	106
		25 Schoen.	<i>Strabo ex Artemid.</i>		
		750 Stad. si Schoen. 30 Stad. ex sententia	<i>Strabonis</i>	93 $\frac{1}{2}$	
		1000 Stad. si Schoen. 40 Stad. ex sententia alia		125	
a capite Deltæ	ad Canopicum ostium		$\frac{14\sigma}{m}$ Pass.	<i>Plin.L.V.c.9.</i>	146
			28 Schoen.	juxta <i>Artemidor. ap. Strab.</i>	
	ad Alexandriam		840 Stad. si Schoen.		
			30 Stad. ut vult <i>Strabo</i>		105
	1120 Stad. si Schoen.				
	40 Stad. ex sententia alia		140		
A Mari ad Heliopolim Ægypti	1500 Stad.	<i>Herodotus L. II. p. 133.</i>	187 $\frac{1}{2}$ si stad. recentiora, 105 si stad. vetera intelligantur		
Memphis a capite Deltæ	$\frac{15}{m}$ Pass.	<i>Plin.L.V.c.9</i>	15		
A Pelusio ad M. Casium	300 Stad.	<i>Strabo L. XVI</i>	37 $\frac{1}{2}$		
A Pelusio ad finem Arabiae, nempe prope Ostracinem	$\frac{65}{m}$ Pass.	<i>Plin.L.V.c.12</i>	65		

CAP. II.

TAB. I.

			Mill. Rom.	
A	{ Monte Ca- fio } { Pelusio }	ad Sinum Arabicum 1000 stad.	<i>Herodotus</i> L. II. c. 158.	{ 125 si Stad. recent. 68½ si Stad. vetera }
A	Pelusio ad Arfinoën	$\frac{125}{m}$ Pass.	<i>Plin.</i> L.V.c.II. ex sentent. <i>Agrippæ</i>	125
A	Pelusio ad He- roum	900 Stad.	<i>Strabo</i> L.XVII.	112½
	{ non in- tegra }	1500 Stad.	<i>Posidonius</i> ap. <i>Strab.</i>	
	Inter flumen Nilum, qua parte ad Delta decurrit, ad mare rubrum	$\frac{62}{m}$ Pass.	<i>Plin.</i> L. VI. c. 29.	62
A	Farma (quæ prope Pelusium, vel ipsa Pelusium) ad ru- brum mare vel <i>Colsum</i> , <i>Clysmata</i>	7 Stationes	<i>Nubiensis</i>	
A	<i>Calzem</i> ad Faran Aharon	$\frac{40}{m}$ Pass. Ara- bici	<i>Nubiensis</i>	53
	Babylone ad Arabi- cum sinum	4 dietæ pro ju- mentis I diei & noctis iter equiti expedito	<i>Pallad.</i> in <i>Lau- siac.</i> hist.	
OBSERVANDA.				
Distantiæ hæ difficillime cum iis, quæ in <i>Antoniniano Itinerario</i> proponuntur, in concordiam rediguntur. Quapropter illud potius sequendum videtur. Sed tamen distantia <i>Serapii & Clysmatis</i> 50 <i>Mill. Romanorum</i> nullatenus probabilis existit, nec cum <i>Nubiensi Geographo</i> conciliabilis est, nec cum distantiiis, quæ <i>TAB. Peutingeriana</i> itinere ab <i>Aila</i> per <i>Pharam & Medejam</i> ducto suppeditat. Quare illo loco Itiner. legendum censemus 150 <i>Mill. Rom.</i>				
A	Syene ad Nili fis- suram f. Delta	$\frac{600}{m}$ Pass.	<i>Plin.</i> ex <i>Artemid.</i> L.V. c. 9.	600
Ab	Elephantine ad mare	$\frac{750}{m}$ Pass.	<i>Plin.</i> ibid. ex <i>Aristocreonte</i>	750
Ab	Elephantine Alexan- driam	$\frac{586}{m}$ Pass.	<i>Plin.</i> ibid. ex sua sent.	586
Ab	Elephantine Syenem	$\frac{16}{m}$ Pass.	<i>Plin.</i> ibid.	16

CAP. II.

TAB. I.

			Mill. Rom.
Ab Elephantine Thebas	{ 820 Stad. <i>Herodotus</i> 1800 Stad. in Msto.		56 Admis 123 fa re- ductio- ne Islæ- ana fe- cunda.
Heliopoli Thebas	{ 4860 Stad. 81 Schoen.		333
Ægypti latitudo, qua ar- ctissima est inter mon- tem Arabiæ & ei oppo- situm Libycum.	200 stad.		
Insulæ, in qua Heracleopolis			
Longitudo	$\frac{30}{m}$ Pass. <i>Plin. L. V. c. 9.</i>		50
OBSERVANDA.			
Extremi borealioris Insulæ ejus in Ptolemæi textu lati- tudo est 29 ° 0', australis 28, 45' quæ positiones darent sal- tem differentiam latitudinis 15', vel 18 $\frac{3}{4}$ mill. Rom. Sed sphalma esse in editione isthac ex circumstantiis patet, quia Heracleopolis, quæ est in ipsa insula, latitudo existit 29 ° 10'. Ergo corrigenda est latitudo illius extremi borea- lis, & scribendum 29 ° 20' vel 29 ° 30'.			
A Metfr vel Fostat			
Moniat assudan ad occ.			
ripam Nili	15 M. Ar. <i>Nubiensis.</i>		20
Hema parvum	20 M. Ar. <i>Idem.</i>		26 $\frac{1}{2}$
Hema magnum ex par- te orientali	10 M. Ar. <i>Idem.</i>		13 $\frac{1}{4}$
Fium	20 M. Ar. <i>Idem.</i>		26 $\frac{1}{2}$
<i>Mareotis Lacus, Arapotes</i>			
Euripo è Canopico ostio immissus		<i>Plin. L. V. c. 10.</i>	
Latitudo vel Traje- ctus	$\frac{30}{m}$ Pass.	<i>Plin. ex Clau- dio L. V. c. 10.</i>	30
Longitudo & Latit.	{ 40 Schoen. 1200 Stad. $\frac{150}{m}$ Pass. }	<i>Idem ibid.</i>	150
Ambitus	$\frac{600}{m}$	<i>Idem ibid. ex Claudio</i>	600
Latitudo supra	150 Stad. }	<i>Strabo L.</i>	18 $\frac{3}{4}$ 37 $\frac{1}{2}$
Longitudo minus quam	300 Stad. }		

CAP. II.

TAB. I.

			Mill. Rom.
<i>Mæridis Lacus, Birque Querron, Bucaira</i>			
Situs, inter Memphitem & Arsenoitem			
Nomum <i>Plin. L. V. c. 9</i>			
Distantia a Memphi	$\frac{62}{m}$	<i>Plin. ibid.</i>	62
Circuitus. Ex <i>Plin.</i>	loc. cit. {	vel $\frac{250}{m}$	juxta <i>Mutianum</i>
Ex <i>Herod.</i>	3600 Stad.		450
	60 Schoen.		
Intellige non 3600 Passus, ut vult <i>Cellarius</i> , sed stadia, quod sequitur ex Schoenorum Ægyptiorum mentione, qui <i>Herodoto</i> sunt 60 stadiorum.			
Ergo si stadia capiantur recentiora, si stadia vetera			
Intelligitur quoque ex hoc, quod verus circuitus 250 mill. Rom. fuerit, & qui 450 mill. Rom. eum prodiderunt, falsa stadiorum reductione usi fuerint.			
	Ex <i>Mela</i>	$\frac{500}{m}$	
Longitudo. Plus quam	I diei iter	<i>Paul. Lucas</i> Itinere secundo	40
Latitudo. Paulo plus	$\frac{1}{2}$ Mill. I. Leuc.	<i>Idem.</i> Videtur de statu præsentis intelligendum.	
Plaga. Longitudo a septentrione versus meridiem porrigitur.			
Via ad lacum Mæridis & Labyrinthum.			
Bensuef a Cahiro	25 Leuc. Gall.	<i>P. Lucas</i> tert. itin. T. II.	
Fium a Cahiro	2 dier. iter.	<i>P. Lucas</i>	75
A Bensuef ad Fium	7 horæ cum brevi pausa quieti data. Videntur intelligendæ leucæ zonariæ. Adeoque 6 horæ proxime, ut in Itin. II. Plaga semper occid. versus.	<i>Idem</i> itin. III.	20

CAP. II.

TAB. I.

		Mill. Rom.
A Fium ad Lacum Mœ- ridis	4 Leuc. Gall.	15
Inde ad Vallem & Ca- nalem Josephi	1 Hor.	3½
Inde ad Labyrinthum	4 Hor. lar- giter sumtæ.	15
<i>Lacus Gara. Paul. Luca</i>		
Circuitus	50 Leuc. Gall.	150
Distantia ab altero lacu, Mœridis nempe.	6 Leuc. Gall.	18
Lacus hi duo <i>Nubiensi</i> di- cuntur stagna <i>Acna & Ti- harut.</i>		
<i>Canalis Almon Schah. Nubiensis Geographi</i>		
Initium a Saul Hanc ex opposito Thebarum vel Diospolis ma- gnæ esse, quia 1 diei itinere supra Echmin, quæ Apollinis parva civitas, existit, aper- tum facit collatio <i>Nubiensis, P. Luca, Ptole- mæi & Itinerar. Anton.</i>		
A Saul ad Albahuala	4 stat.	
Inde divertitur alius Canalis ad Alouat, Oasim magnam, desinens in rivos minores, in quos di- ducitur.		
Ab Albahuala ad Ahnas	2 stat.	
Ab Ahnas ad Ballatz	2 stat.	
Ad Ballatz Canalis ab alveo fluvii Nili distat solis	2 mill. Arab.	
Exitus Canalis in Lacus Ac- na & Tiharut prope Fium.		
<i>Canalis Josephi</i>		
Ex <i>Paulo Luca Itin. II.</i> Ductus a Laon ad Fium per montem ipsum arte perforatum. Communicat cum Nilo immediate per pontem, vel Cataractam. Per mediam Fium fluit. <i>Eidem Itin. III. Parte 2.</i> Videtur <i>Canalis Josephi</i> incipere demum a Mel- lavi 10 vel 12 mill. Germ. infra Siuth (Siuth autem ipsi est 60 mill. Germ. supra Cahirum) nec confundendus cum Canali alio prope Siuth.		

CAPITIS II.

TAB. II.

FOSSÆ EX NILO IN MARE RUBRUM

	Autores	Initium & Finis	Dimensiones & Plagæ	Singularia
Plinius L. VI. c. 29.	<i>Sesostris</i> , <i>Darius</i> , <i>Ptolemæus</i> , omnes ince- pto desi- stentes.	Initium: Da- neon portus. Ad fontes ama- ros a Ptole- mæo perdu- ctus	Altitudo 30 ped. Latitudo 100 ped. Longitud. 37 $\frac{1}{2}$ mill. Roman. Distantia, ad quam prima destinatione ducendus, a Da- neon portu ad Ni- lum, qua parte ad Delta decurrit 62 m.R.	Causa omissi o- peris: Metus inundationis, ob mare ru- brum celsius 3 cubitis, quam terra Ægypti deprehensum.
Herodo- tus L. II. c. 158. edit.	<i>Necos</i> , <i>Darius</i> , uterque de- sistens.	Initium. Paulo supra Buba- stum in <i>πεδισ</i> Ægypti versus Arabiam ad Patumon ur- bem <i>ἑξῆς</i> , exit in mare rubrum. Potius destina- ta ut exiret, propter dicen- da ad A.	Primo ab occidente versus orientem fe- cundum radices montium usque ad Memphim exten- sum, in quibus sunt lapidicinæ usque ad finem montium: dein in meridiem in sinum Arabicum. Longitudo 4 die- rum navigatio. Latitudo talis, ut simul 2 triremes agi possent. Distantia a mari brevissima 1000 stad. sed fossa per longiores anfractus ducta	A. Causa, cur Neco destite- rit, quod ora- culum edixisset eam barbaro præmuniri.
Diodo- rus L. I. p. 20. edit. Steph.	<i>Necos</i> , <i>Darius</i> , im- perfectum relinquen- tes. <i>Ptolemæus</i> II. absolu- tor Operis.	Finis. Urbs Ar- finoë.	Amnis Ptolemæus dictus Diaphragmata in- structa	Causa, cur Ne- cos destiterit, metus inunda- tionis ob ru- brum mare e- ditius

CAP. II.

TAB. II.

	Autores	Initium & Finis	Dimensiones & Plagæ	Singularia
Strabo L. XVII.	<i>Sesostris</i> ante bellum Trojanum juxta <i>Strabonem</i> , juxta alios <i>Psammitichus</i> , <i>Darius</i> , <i>Ptolemaici</i> reges quidam	Initium. Phacusa pagus, cui connexus <i>Philonis</i> pagus. Per fontes amaros, post dulces factos	Latitudo Cubit. 100 <i>Ptolemæi</i> est diaphragma vel <i>Eurippus</i> .	Causa, cur <i>Darius</i> pene absolutum opus reliquerit, metus inundationis.
Aristoteles Meteorolog. L. I.	<i>Sesostris</i> desinens, <i>Darius</i> aliquantenus producens			Causa omisso operis metus inundationis
<i>Ptolemæus</i> in Geograph.	<i>Adrianus</i> vel <i>Trajanus</i>	Fluit amnis <i>Trajanus</i> per <i>Heroum</i> & <i>Babylonem</i>		
<i>Marshamus</i> ex ----	Ab <i>Adriano</i> vel <i>Traiano</i> repurgata vetus fossa, & ab hoc dicta			

OBSERVANDA

Contradictiones in his sententiis ita conciliandæ videntur:

Sesostris fossam duxit (non a *Daneon* portu, ut *Plinius* vult, sed a *Phacusa* pago juxta *Strabonem* (adeoque longius a radicibus montium) ad fontes amaros perduxit, juxta *Strabonem*, ibique destitit ab opere.

Necos aliam fossam duxit a *Patumo* incipientem, eam continuare aggressus *Darius*.

Ducta est secundum ipsas radices montium.

Ptolemæus a fontibus amaris incepit (non, ut *Plinio* placet, ad eos perduxit)

Diaphragmatibus instruxit,
Et ad *Arsinoën* usque perduxit.

Trajanus aliam fossam egit per *Heroum* & *Babylonem*, quæ eundem exitum habuit, ac *Ptolemæi* fossa.

Fata hujus Canalis sequentibus temporibus.

Amr sub Califa *Omare* circa A. C. 635 canalem aperuit pro frumento ex *Ægypto* in *Arabiam* deportando.

Abugiasar Almanzor secundus Califarum *Abbasidarum* circa A. C. 775 canalis os obstruxit.

CAPUT III.

TAB. I.

<i>DISTANTIÆ LOCORUM ARABICORUM</i>			
Viæ a Mari supero ad Rubrum tres			
1. A Pelusio per Arenas: via calamis hinc inde fixis signata			
2. A II millibus ultra Casium montem post $\frac{\sigma\sigma}{m}$ in Pelusiacam viam rediens per Arabes Autæos		} <i>Plinius L. VI. c. 29.</i>	
3. A Gerro, quod Adipson vocatur, $\frac{\sigma\sigma}{m}$ propius, sed per montes aquarum inopes per eosd. Arabes Autæos.			
Viæ hæ omnes ducunt ad Arfinoën in Sinu Charandra.			
Primus Troglodytice excussit Ptolemæus Philadelphus, & amnem, qui Arfinoën præterfluit, vocavit Ptolemæum.		Idem l. c.	
<i>Sirbonidis Lacus</i>			Mill. Rom.
Circuitus	$\frac{150}{m}$ Pass.	<i>Plinius</i>	150
Longitudo	200 stad.	{ <i>Strabo p. 760</i> <i>Diodorus L. I. 30</i>	25
Latitudo maxima	50 stad.	<i>Idem</i>	6 $\frac{1}{2}$
Profunditas miranda, <i>θαυμασιος</i>		<i>Diodor. l. c.</i>	
Ptolemæus Pelusium profectus primum in ea urbe castra posuit. Pergit ire per terram carentem aqua propter Casium montem, & ea, quæ vocant Barathra iter habens.			
			<i>Polyb. L. V. p. 422.</i>
<i>Reliqua loca Arabiæ cis Sinum Elaniticum</i>			
Idumæa (sc. propria)			
ab Hierosolyma	Vix 75 m. Rom.	<i>Hieronymus</i>	75
Jerichunte Petram	3 vel 4 dies.	<i>Strabo L. XVI. p. 779.</i>	
Petra Phœniconem	5 dies.	<i>Idem l. c.</i>	
Petra Zoaram vel Asphaltitem lacum	300 stad.	<i>Diodorus</i>	37 $\frac{1}{2}$
Aila Petram	$\frac{10}{m}$ Pass.	<i>Eusebius, Hieronymus</i>	10
Aila Petræ ad orientem		<i>Idem</i>	
	$\frac{150}{m}$ Pass.	<i>Plin. L. V. c. II.</i>	150
Aila, Elana Gazam	1260 stad.	<i>Strabo & Marcian. Heracleota</i>	157 $\frac{1}{2}$
	157 m. Rom.	<i>Idem</i>	157

CAP. III.

TAB. I.

			Mill. Rom.
Non videtur tamen recta linea, sed secundum latera montium, qui Judæam claudunt, ducenda hæc via.			
Petra Gazam	$\frac{600}{m}$ Pass.	<i>Plin. L. VI. c. 28</i>	600
Sphalma sine dubio, ut notavit Relandus, permutatis numeris scribendum judicans $\frac{135}{m}$			135
A Castris ad Jordānem ex opposito Hierichuntis ultimis ad Choreb via per Cadesch ducta	II dier. iter.	<i>Deot. I. 2.</i>	
Carcaria, Corace a Petra	I diei iter	<i>Eusebius in Onomastico.</i>	
Beeroth Bne Jahakan, Putei filiorum Jahakan a Petra	10 mill.	<i>Idem ibidem</i>	10
Themān, ubi præsidium Romanum a Petra	{ 5 mill. 15 mill.	<i>Hieron. in Loc.</i>	5
		<i>Euseb. in Onom.</i>	15
Phunon. Inter Petram & Zaaram		<i>Euseb.</i>	
Dedan. Versus septentrionem a Phunon	4 mill.	<i>Hieron.</i>	4
Aila, Elana ad Pharan	3 dier. iter.	<i>Eusebius</i>	
Aila hodie turris unica		<i>Abulfed.</i>	
Haura, præsidium Rom. cum centurione habens		<i>Arian. Periplo</i>	
Madian urbs in ruinis ad maris rubri litora e regione Thebuc, a qua	6 dier. it. distat.	<i>Abulfed.</i>	
Nabataei oppidum incolunt nomine Petram in convalle paulo minus $\frac{2}{m}$ amplitudinis circumdatum montibus inaccessis, amne interfluente.		<i>Plin. loc. supra cit. L. VI. c. 28. Consonat Strabo L. XVI. p. 779.</i>	

OBSERVANDA.

Distantiæ hæ longitudinis, nempe partium hujus canalıs vel maris, quam difficillime cum aliis, quæ ex veteribus monumentis habemus, conciliari possunt. Unde est quod magno desiderio expectemus descriptionem horum locorum a C. Shavv promissam, si modo rectius ex ea de his edoceri possimus: Interim in mappa nostra *Nubiensem Geographum, tabulam Peutingeri, & Itinerar. Antonin.* (sed emendatione circa distantiam Clysmatis ab Herao adhibita) secuti sumus, collatis *Neitschitzii, Tavernieri, & Troilei* relationibus.

CAPITIS III.

TAB. II.

Intimioris Sinus Arabici descriptio ex variis Autoribus

(1) Ex STRABONE L. XVI. p. 776.

Primo eos persequitur (*Artemidorus*) Arabas; qui Arabicum sinum terminant, & Troglodytis opponuntur a POSIDIO incipiens. Ait autem hoc interius in Elanitico sinu situm. Esse vero continuum Posidio PHÆNICONEM (a palmis dictum) aquis abundantem, & in magno honore haberi, propterea quod tota circumstans regio æstiuosa sit, & arida, umbrarumque expers. Ibi vero mirificam esse feracitatem palmarum. Luco vero præesse virum & fœminam per genus constitutos, pellitos ambo, victum ex palmis habentes. Dormiunt in tuguriis super arboribus factis propter ferarum multitudinem. Postea est PHOCARUM INSULA. Prope est promontorium, quod usque ad Petram Arabum, qui Nabatæi dicuntur, protensum & usque in terram Palæstinam: inquam MEINÆI & GERRÆI & omnes vicini aromata convehunt.

Postea est alia ora prius MARANITARUM, nunc GARINDÆORUM (qui MARANÆOS scil. deleverunt) &c.

Succedit his ELANITICUS SINUS, & NABATÆA, populosa sane regio, & pascuis abundans. Insulæ ante hanc sitæ ab hominibus tenentur, qui olim quieti, postea ratibus deprædari cœperunt eos, qui ex Ægypto navigabant, classe vero contra eos profecta pœnas dederunt.

(2) Ex DIODORO L. III.

Consona sunt his, quæ Diodorus Siculus sine dubio ex eodem Artemidoro habet L. III. c. 42. Ita nempe: Reliquum ex adverso littus ad Arabiam pertinens ab ara, quam Ariston a Ptolemæo ad peruestigandam Arabiam usque ad Oceanum missus Neptuno dicavit, POSIDIUM appellatur. Secundum sinum lucus est maritimus, PHOENICON dictus, & reliqua, fusius quam apud Strabonem.

Porro : Vacuam (MARANÆORUM) regionem inter se diviserunt (GARINDÆI) tum frugibus, tum pecoribus nutriendis aptam. Portus ea regio paucos habet, sed frequentibus dividitur montibus, ex quibus præter aspectus voluptatem magna a colonis utilitas percipitur. Ex hac navigantes sinus excipit ELANITES, frequentibus habitatus Arabum vicis, quos NABATÆOS vocant, qui majorem sinus partem tenent, & mediterraneas quasdam partes, in quibus frequens est populus, & reliqua.

(3) Totius SINUS ARABICI ex ejusdem L. III. descriptio fusior.

Quæ de sinus Arabici natura partim Alexandriae ex regum commentariis, partim ex his, qui viderunt, percepta scribit *Diodorus* L. III. hæc sunt fere:

I.

Ostium Arabici sinus 17 stadiis patet.

A portu Panormi ad oppositam continentem diei unius navigatio.

Circa Tynæum M. tamen latitudo est tanta, ut continentes invicem minime aspiciantur.

II.

Dextra continens ab Arsinoë urbe:

Variis in locis ex faxis emanant aquæ falsæ & amaræ, ultra quas latis campis mons viridi colore, continuo aspicientium visum hebetans.

In radicibus montium stagnum difficile navigatu Aphrodites. Tres habet insulas:

Sinus ingens Acathartus dictus, in quo peninsula, quæ angusto aditu iter navigantibus ad oppositum mare præbet.

Insula, longitudinis stadiorum 80, Ophiodes, Topazii ferax.

Propinqua litora habitant Ichthyophagi.

Montes usque ad Sotera portum continui.

Deinceps sinus incipit contrahi, & ad Arabiae partes converti. Continens humilis nullis collibus elata. Mare 3 pass. profundum.

Harum partium navigatio a Diodoro a Ptolemaide (scilicet quæ Epitheras dicitur) usque ad Tauri montem relata est:

A Tauro vertitur litus versus orientem. Flumina decurrunt ex montibus Psebæis,

Mare deinceps profundum.

Has partes Troglodytarum ultimi montes, qui vocantur Psevaræ, circumdant.

III.

Reliquum litus ex adverso ad Arabiam pertinens:

Ab ara Aristonis, quam Neptuno dicavit, unde Neptunium dicitur,

Phœnicon, aquis & arboribus beatus locus. Templum, cui vir & mulier præfunt.

Juxta Phœniconem ad continentis promontorium navigantibus insula Phocis (Phocarum) propter copiam illarum bestiarum.

Imminens huic insulæ promontorium ei loco adjacet, qui appellatur Petra, & Arabiæ Palæstinæ.

In hanc thus & alia afferunt Garræi Minnæique. Reliquam oram maritimam tenuerunt Maranæi, post Garindæi.

Portus ea regio paucos habet, sed variis dividitur montibus, ex quibus præter aspectus voluptatem utilitatem insignem incolæ percipiunt.

Ex hac navigantes sinus excipit Elanites, frequentibus vicis, quos Nabatæos vocant, habitatus.

Regio campestris irrigua gramen medicum & lotum gignens.

His campis sinus 500 stad. latitudine adjacet pluribus ac magnis scopulis clausus, & exitu difficilis. Gentes, quæ juxta sinum habitant, Banizomenæ appellantur, apud quos est templum, quod omnes Arabes superstitionissime colunt.

Tres insulæ his sunt proximæ. Prima deserta, sed ædificiorum rudera docent, Isidi sacratam fuisse. Reliquæ oleo plenæ.

Post has maritima loca ad 1000 stadia abruptis faxis plena. Mare innavigabile. Mons imminet præceps, in cujus radicibus speluncæ, mari reciprocante sonitum edunt tonitruum similem.

Litus adhabitant Arabes Thamudæi.

Sinus ingens sequitur, sparsis in eo permultis insulis. Juxta litus arenæ tumuli præalti nigro colore.

Peninsula optimum habens portum, quantum ex historiis constat, dictum Charmutha sub rupe immensa, quæ Zephyrum spectat. Mons ei imminet 100 stadiorum ambitu. Ingressus est 2 jugerum, duobus millibus navibus patens portus. Magnus fluvius in eum illabitur. In medio insula aquis irrigua.

Montes 5 præalti vertice in modum Pyramidum Ægyptiarum.

Sinus rotundus magnis promontoriis circumdatus, in cujus medio insula tria templa habet ab incolis in magno honore habita.

Litus fontibus irriguum, dulcis aquæ rivis plenum. Mons arboribus plenus. Debæ gens accolens vocatur mons Gabinus. Debæ Camelis ad omnia, pacem, bellum utuntur. Fluvium habent arenam auream ferentem.

Contigui his sunt Abilæi Gasandique

Regio propter nebulas, quandoque & nivem, caloris temperati. Fertilis, sed parum culta. Aurum purum effoditur.

His Carbi succedunt,

Hos sequuntur Sabæi. Suavissimi odoris terra. Metropolis Saba super montem sita. Reges in publicum non prodeunt, responso veteri, eos a plebe lapidibus obruendos.

Insulæ propinquæ sunt felices, quarum urbes mœnibus carent.

Ad hos mercatores commeant undique, sed maxime ad Potanam, quam Alexander juxta ostia fl. Indi condidit.

(4) Ex AGATARCHIDE de rubro mari.

I. PARS OCCIDENTALIOR.

Si quis ab *Arsinoë* continentem prætercurrit dextram, Thermæ pluribus ceu fistulis ex sublimi petra in mare percolantur - - -

Postea a lacu obvius est Nilus, dum rivus ejus per laxa & spongiosa quædam in locum maxime humilem & concavum transcurrit - - -

Juxta lacum in campo satis spatioso mons assurgere videtur rubricæ metallo fœcundus, *μικτωδης*, - - -

Hinc portus excipit magnus, cui primo *Muris*, deinde *Veneris* nomen fuit attributum. Ubi etiam tres insulæ extant, quarum duæ olivas habent crebras & densas - - -

His propinquus est *Sinus*, quem *miparum* nominant.

Quem ubi præternavigaris, insula exporrigitur in pelago sita longitudine stadiorum 80 circiter nomine *Ophiodes*, serpentina, - - - In hac lapillus nascitur *Topazius* - - -

Posthac mare est adeo humile & exiguæ profunditatis, ut nec binas orgyjas mensura superet.

II. PARS ORIENTALIOR.

Phæniconis illic superiora, quæ se oculis offerunt, obtinentur a petris celsitudine variis. Porrectis autem ad mare litus subjectum est augustum & longum.

Mare illud attingit locus, quem *Nessam* (Anaten) ab animalis hujus multitudine nuncupant. Jacet hæc juxta promontorium apprime silvofum, & si directe spectetur, ad Petram (hujus nominis locum) & Palæstinam usque extenditur. In hanc *Gerrhæi* & *Minæi* & omnes in propinquo Arabes thus - - deportant.

Post *Leæniticum* sic dictum sinum, quem Arabes circumhabitant, *Bythemanensium* terra existit spatiosa & plana, totaque irrigua & profunda. Gramen tantum & Medicam, & Lotum ad viri staturam exurgens gignit, neque aliud colitur quicquam - - -

A proximis inde litoribus sinus est ad regionis illius interiora devergens, qui profunditatem ad minimum 500 stadiorum habet. Intra complexum ejus qui habitant, *Batmizomanensium* habent nomen - - -

CAP. III.

TAB. III.

medio 35 Orgyjarum nauticarum. Litoralia Ægypti ibi locorum admodum edita, unde & montes Pharaonis dicuntur. Nonnifque eo loco, quo transitum factum fuisse affirmant, solum modica declivitate versus mare procurrit, quæ in mare usque ad 8 vel 9 miliaria continuatur.

Suez est ad extremum ipsius maris. *Ovingtono* eadem est *Suasa* Plinii, idemque eam dictam retur a *Sua* filio *Abrahami* & *Cetturæ* Genes. 2. v. 2.

(*Postrema hæc minus probata. Plinius enim Suasam refert inter urbes ad Nilum prope Meroën, & in itinere a Syene ad Meroën recenset, interque eas, quarum jam suo tempore nulla prope ex utroque Nili latere extabat. L. VI. c. 29.*)

CAPITIS III.

TAB. IV.

**ITINERA AD MONTEM SINAI ET PER DESERTUM
ARAB.**

<i>MONCONYSII Iter ad Montem Sinai.</i>		Viarum longitudines ex æstimatione nostra.
Duratio itineris totius, 34 dies.		
ITUS		
April.		
13	Ad hospitium vel diversorium I Leuc. a Cahiro Statio nocturna	I Leuc.
14	Per desertum statim a diversorio incipiens. Ab hor. 5 antemerid. per $\frac{1}{4}$ milliar. Ab hor. 10 $\frac{1}{2}$ antem. ad 3 pomerid. Iter Camelis peractum.	$\frac{1}{4}$ mill.
15	Ab hor. 6 antem. per 3 hor. Iterum ab I hor. ad 2 pom. in planitie, ubi greges ovium & camelorum	4 $\frac{1}{2}$ h. 5 hor.
16	A solis ortu per 3 horas ad fontem <i>Giandabi</i> . Post ad alveum fluvii quendam siccatum in ripa cochleolis instructum. Post in planitie.	*7
17	Per plana varia. Sine mentione temporis initialis. Hora II initium montium. Post prandium 2 hor. iter inter præcipites montes. Post eos planities usque ad mare rubrum extensa. Iter ad 8 pom. continuatum	5 hor. 2 3
18	Per horam in planitie usque ad alios montes. Planitiei latitudo 2 mill. Hora II ad mare rubrum.	5 hor.

Occidentem versus

CAP. III.

TAB. IV.

<p>Iter ad vesperam continuatum boream versus secundum litus maris ad orientem existentis.</p> <p>19 Hora 9 ad urbem SUES. Plurimi incolæ Græciritus, sita est fere ad extremum maris rubri. Mare usque ad milliaris distantiam ulterius in terram procurrit, faciens fere canalem saltem angustum exsiccationi subiectum, vix $\frac{1}{4}$ mill. germ. latitudinem habentem. Sita urbs in Isthmo, duobus portibus instructa, sed nullius momenti existentibus. Naves majores milliari uno a portu stationem habent.</p>	<p>4</p> <p>3 hor.</p>	Boream versus
<p>Iter circum mare ductum 8 hor. pom. & stativa nocturna ad alterum maris latus.</p>	<p>3 hor.</p>	
<p>^a 20 Sub auroram initium itineris 7 hora antem. Aqua 1 mill. distans à mari, dicta FONS MO-SIS. Videntur auctori <i>aquæ amarae</i>. Ex opposito hujus mare $\frac{3}{4}$ mill. latum. Locus respondet ex opposito viæ in montibus præcedentibus. Unde <i>Monconys</i>. videtur hic transitus Mosis factus. Compendium viæ, quod hac ratione fecisset, est 10 mill.</p>	<p>2 h.</p>	
<p>^β Pergit iter juxta mare declinans versus interiora terræ.</p>	<p>5 h.</p>	
<p>^γ 21 Per campum inter mare & montes</p>	<p>9 h.</p>	
<p>^δ 22 Post 2 horas finis illius campi. Descenditur in vallem arboribus plenam cum fonte pulchro, rivum formante. Via similis alveo fluvii exsiccati.</p>	<p>2 h. } 7 h. }</p>	
<p>^ε 23 Initium itineris ante ortum solis. Iter per valles pulchras intra montes. Æstuosissima via. Ad latus viæ aquæ copia aliqua. Post meridiem via lata intra montes.</p>	<p>5 h. } 4 h. }</p>	
<p>^ς 24 Initium itineris $\frac{1}{2}$ horæ post solis ortum. Descensus per viam asperam per lapides e monte delapsos. Ascensus per viam asperiore post meridiem. In vertice montium planities.</p>	<p>5 h. } 4 h. }</p>	
<p>^ζ 25 Vesperi quies in valle. Iter breve, unde dies botanizando peracta.</p>	<p>4 h.</p>	
<p>^η 26 Initium itineris 6 hor. mat. Iter per tres horas in supercilium aliquod, ex quo prospicitur cœnobium in planitie situm. Planities $2\frac{1}{2}$ mill. longa, $\frac{1}{4}$ mill. lata, terminata ad cœnob. montis Sinai.</p>	<p>6 h.</p>	
MORA AD M. SINAI.		
<p>27 Dies quieti datus.</p>		
<p>28 Quies usque ad 3 pom. Iter ad montem Sinai ipsum. Imminet cœnobio versus occasum. Habet tria supercilia. <i>Primum</i> $1\frac{1}{2}$ hor. a cœnobio. Hora 6 pervenitur ad supercilium vel gradum <i>secundum</i></p>		
<p>29 Mane oriente sole iter institutum ad <i>tertium</i> supercilium vel verticem montis Sinai per $1\frac{1}{2}$ horas. Habet arbores frugiferas & fontes quosdam, item templum Christianum & Turcicum.</p>		

CAP. III.

TAB. IV.

	Prospectus est in regionem montanam & mare rubrum. Descensus in <i>vallem</i> , quæ Sinai montem & S. Catharinæ M. dirimit versus occidentem prioris, in ea <i>Cœnob. 40 Martyr.</i>	
30	Mane hor. 6 ascensus in <i>M. S. Catharinæ</i> per 2½ horas usque ad verticem. Prospectus in <i>M. Sinai</i> collis instar se habentem, & mare rubrum fluvii formam referens. Meridie reditus ad cœnob. 40 martyrum. Post meridiem descensus in planitiem, in qua cœnobium primum situm. In via rupes, ex qua aquam profiluisse narratur, operante Mose. Planities sunt 2 quasi decussantes se invicem. Vesperti reditus ad cœnobium.	
Maii	I Dies quieti datus.	
REDITUS		
2	Hora 8 pomerid. iter resumtum Ægyptum versus. Descenditur per declivitatem montis adeo facilem respectu declivitatis <i>M. S. Catharinæ</i> , ut in plano visum sit iter fieri.	Forfan 2 h.
3	Nihil memorabile	8 h.
4	Hora 6 mat. itineris initium. Ascenditur descenditurque per montes. Post prandium via per <i>vallem amœnam</i> inter montes palmetis, rivis & volatilibus plenam. Ad extremum vallis planities pulchra porrecta ad mare rubrum usque. Hora 9 pom. stativa in media illa planitie.	5 h. 5 h, vel 6 h.
5	Ad extremum vallis INSCRIPTIO , cujus literæ prægrandes quasi aqua forti impressæ, non cœlo sculptæ in lapide. Cœnobium Calogerorum ¾ mill. a turri mox memoranda: Ubi MOSES XII. FONTES invenisse cum 30 palmis creditur. Extant etiamnum fontes vel rivuli, sed aqua est nitrosa, insipida & calida. Suntque ibi & thermæ, MOSIS THERMÆ dictæ. Palmæ sunt longe plures quam 30. Mare ibi pellucidum & non profundum, ut pedibus usque ad distantiam milliariis in idem processus pateat.	h, 2 forsan.
6	Parum procedit iter, peregrinantes potius piscationi vacant. Prope turris existit etiamnunc, quæ pro ELIM habetur, estque in extremo planitiei 4 & 5 die memoratæ.	0 h. vel 1 h.
7	Stativa. Post meridiem proceditur septentrionem versus per ½ horam. Aqua ibi, quam credunt quidam esse XII. FONTES MOSIS : minus recte ex sententia autoris.	½ hor.
8	Iter per 1½ hor. boream versus. Iterum a 7 pomerid. ad 11 nocturnam.	1½ h. } 4 h. }

CAP. III.

TAB. IV.

9	Dimidia ante 6 itineris initium usque ad 11 antemerid. per planitiem eandem, sine arboribus ibi & umbra existentem. Post prandium iter usque ad 7 pomerid.	5½ h. } 4 h. }
10	Orto sole pervenitur iterum ad mare, quod adlatus relinquitur toto die. Stativa in valle, cujus superficies nitro tecta, ut nive. Rivus per eam labens saporis nitrosi.	8 vel 9 hor.
11	Itineris initium dimidia ante 6 matut. Hora ½ reditur in VIAM, QUÆ PRIORI ITINERE CALCATA. Hora 3 continuatur iter usque fere mediam noctem, Stativa in arboreto.	4 h. } 7 h. }
12	Per diem continuatum iter usque ad stativa nocturna ad FONTEM MOSIS	8 h. p 3 h. c
13	Hora nona reditus in SUES	
	Iter eodem die continuatum usque ad vetus Castellum ½ mill. distans. Fons 2 pass. latitudinem habens, aquæ mali saporis & falsæ	1 h.
14	Hora 9 antem. iter in planitie, quæ usque ad ½ mill. a Cairo continuatur. Post 2 mill. absoluta arx ARSIRUT bella	3 h. 5 h.
15	Iter oriente sole cœptum, & antemeridiano tempore continuatum, exceptis duabus horis. Post meridiem continuatum usque ad 1 horam post mediam noctem	3 h. 10 h.
16	Reditus Cahiram hora 10 antemerid.	4 h.
NEITSCHITZ iter ad montem SINAI.		
		Viarum longitudines ex æstimatione nostra.
ITUS		
Junii		
25	Cahiro mane iter cœptum. Inde ad Suez merum fabulum	
26	Mane iter institutum. Fabula, ad dextram esse locum, ubi Alexander M. fossam 400 uln. profundam egerit, non tamen inventa aqua, 1½ horis post locum, in quo prandium sumtum.	
27	Mane iter cœptum. Ad sinistram & dextram rupes altæ. In planitie castellum cum præsidio Arabico & Turcico contra insultus Arabum reliquorum. Non longe mare rubrum de longe prospiciendum. Meridie fons, ex quo aqua boum opera elevatur. Suez tandem, fere mari circumflua, ¼ mill. Germ. a dicto fonte. Ab eodem fonte mare rubrum ¼ mill. Suez censetur media via inter Cahiram & montem Sinai.	

CAP. III.

TAB. IV.

a	28 Paulo ante solis ortum iter coeptum ex Suez. Meridie 12 fontes Mosis $\frac{1}{4}$ mill. Germ. a mari. Inde $\frac{1}{2}$ hora vel ultra nocturna statio.	6 hor. $\frac{1}{2}$ h.
b	29 Hora integra ante Solis ortum iter coeptum. Meridie ad locum $\frac{3}{4}$ mill. Germ. a mari perventum, rupes præaltæ. Iter ante 3 vespertinam continuatum usque ad 1 horam noctis. Ad sinistram stativorum montes præalti.	9 h.
c	30 Hora $\frac{1}{2}$ ante ortum solis coeptum iter. Nihil memorabile.	
Julii		
d	1 Mane satis iter coeptum. Meridie descensus in vallem primo arenosam & faxosam, post arbutis ornatam. Dicitur vallis Ugrim. Circa tertiam horam vesp. in extremitate vallis (unde prospectus in eam) stativa.	6 h.
e	2 Post mediam noctem statim iter coeptum. Mane post secundam horam diei pylæ, arte factarum speciem præbentes. 2 horis ante meridiem stativa. $\frac{1}{2}$ hor. post meridiem iter resumtum. A dextris rupes, a sinistris præalti montes. Iter ad vesperam continuatum. Lacus in vicinia, ubi aqua frigida bona peti potest.	12 h.
f	3 Circa solis ortum initium itineris. $\frac{1}{2}$ hor. ante meridiem stativa, iter in perpetua valle, per quam descendit fluvius ulnæ profunditatem ferè habens, hinc in mare existens distantia unius diei	5 h.
g	$\frac{1}{2}$ post meridiem iter quatuor horarum per angustam vallem. Iter per 2 horas noctis continuatum. Locus est inde $\frac{1}{4}$ mill. Germ. ubi aqua frigida peti potest.	6 h.
h	4 Iter per vallem, montes continui, ut superioribus diebus. Meridie statio ad specum Prach, à qua non longè fons Ferdama. Post meridiem conspectus mons Pharan & post tergum relictus ad dextram sub vesperam. 1 hora noctis Stativa ad montem, qui limitaneus est cœnobio.	8 h. 5 h.
i	5 Horis 2 ante solis ortum. Iter per vallem rupibus præcipitibus cinctam. Ante meridiem adventus in cœnobio Sinaitico.	$\frac{5}{2}$ h.
k		
REDITUS		
l	I. Hora 9 antem. iter coeptum, Pausa paulo ante meridiem Post meridiem iter 2 hor. usque ad 3 vel 4 pomerid. Statio propter expectationem reliquorum necessariorum.	2 h. } 2 h. }
m	II. Post ortum Solis iter coeptum Pristina via ad montem Pharan, nunc ad sinistram existentem, ante meridiem quidem in pulchra	5 h.

CAP. III.

TAB. IV.

n	<p>valle , post meridiem $1\frac{1}{2}$ hor. in valle ampla & pulchra. Per aliquot horas in via saxosa, post super rudera ædium Israëlitarum. Hora una ante occasum solis statio capta Post aliquot horarum quietem iter per totam noctem usque ad diluculum continuatum.</p>	<p>$1\frac{1}{2}$ h. } 2 h. } 8 h.</p>
p	<p>III. Descensus per montes celsos & saxosos usque ad 3 horam ante meridiem Post meridiem mons fabulosus, ante semivesperam statio Sole condito 3 vel 4 horarum iter continuatum.</p>	<p>3 h. 2 h. 3 vel 4 h.</p>
q	<p>IV. Iter per vallem arenosam, post saxosam, quæ longa 2 horis. Paulo ante meridiem ipsum mare rubrum conspectum, distans I mill. Germ. Locus vel vallis dicta Grundel, ad sinistram stationis meridianæ.</p>	<p>2 h. } 3 h. }</p>
r	<p>$1\frac{1}{2}$ hor. ante occasum solis statio ad mare rubrum. Nocte per aliquot horas continuatum iter. Statio & quies demum mane orto sole capta.</p>	<p>$3\frac{1}{2}$ hor. 6 h.</p>
m	<p>V. Post quietem modicam iter per viam amplam & pulchram arbutis ornatam, ubi duo fontes. Statio meridiana inter arbuta. Hora I post meridiem iter, in quo mare ad sinistram, montes Suezini ad dextram. Condito sole prætereuntur 12 fontes Mosis. Ulterius per duas horas per noctem continuatum iter.</p> <p>VI. Orto sole iter coeptum. Suezium fere hora nona antemeridiana reditum. <i>Propter metum latronum posterius hoc iter magis acceleratum quam prius.</i></p>	<p>3 h. 5 h. 2 h. 4 h.</p>
OBSERVANDA.		
<p>In hisce itineribus iter diurnum censemus 9 horarum, & horam esse æqualem leucæ Gallicæ minori $1\frac{1}{5}$ gradus existenti.</p>		
FR. DE TROILO ITER AD MONTEM SINAI.		
1	<p>{ Per novam urbem Cahiri ab ejus extremo uno ad alterum Per urbem veterem & suburbium orientale. Ad pagum aliquem vilem</p> <p>2 Iter diei, sed noctu perfectum</p> <p>3 Suez. Aqua pretio venditur aliunde allata.</p> <p>4 vel 5to die Mara. Urbs dulces aquas habens. A Mara ad Corondal, Doradal. A Corondal ad montem Sinai Horeb occidentalior & minus altus Sinai orientalis & altior.</p>	<p>2 hor. 9 hor. * * * * 12 m. Germ. 12 m. Germ.</p>

OBSERVANDA.

Corondal in mappis nauticis Portugallicis locatur [ad littus occidentale, non orientale Sinus Heroopolitani. Sed hoc non est dubium, quin ex relationibus non accuratis haustum existat, dum Portugalli metu Turcarum vel Ægyptiorum Mamelukorum intima ejus sinus adiisse non videntur. Sane plura alia manifeste falsa & imperfecta in iis mappis deprehendi, negari non potest.

CAPITIS III.

TAB. V.

Iter Cahiro Hierosolyman ex duobus recentioribus peregrinatoribus.

Thevenot		Fr. de Troilo			
	Horæ	Reductio ad Mill. Rom.		Horæ	Reductio ad Mill. Rom.
Alkahir			Hanca & Cahiro		
Hanghe urbs par- va	3	7½	Bulbeys	6	15
Bulbeys	14	35	Coren	8	18
Corede	6	15	Salathia	7	17½
Salahia	6	15	Desertum		
Pons ad m a r e, quod falso pro Lacu Sirboni- dis venditatur	10	25	Puteus de veder	10	25
Bir ve Adar	9	22½			
Cathie pagus, a quo Riche & Zacca depen- det	7	17½	Cathia	15	37½
Bir l'Ab	9	22½	Puteus Abde	9	22½
Bir Acat	8	20	Methesfan	8½	20½
Sibil el bir Acat	7	17½	Beresfanni	6	15
Riche pagus	3	7½	Aziz	6	15
Zacca	10	25	Zacca	12	30
Cauniones pagus cum arce in re- gione fertili	6	15	Hanna	8	20
Gaza	6	15	Gaza	8	20
Pons	3	7½			
Megdel pagus	2	5			
Hansedoud pagus	4	10	Azotus	7	17½
Yebna	4	10			
Ramla	3	7½	Ramla	8	20

CAP. III.

TAB. V.

	Horæ	Reductio ad Mill. Rom.		Horæ	Reductio ad Mill. Rom.
Beth laky, Do- mus latronis probi	3	7½			
Finis montium	6	15			
Dgib (Domus Samuelis)	1	2½			
Jerusalem	2	5	Jerusalem	10	25

Summa Cahiro
Hierosolymam 87 Mill. Germ.

OBSERVANDA CIRCA HOC ITER.

Reductio horarum in mill. Romana facta est plane ad men-
tem Fr. de Troilo, qui horam facit æqualem dimidio milliari
Germanico, vel quod idem, 2½ mill. Rom.

Alibi tamen, idem dum ait, 10 horas distantiae Hierosolymæ a
Ramla æquivalere 6 milliariibus Germ. vel 30 mill. Rom.
consequetur, ut faciat horam æqualem mill. Rom. 3

Stationes Itineris a Tito in Judæam facti cum exercitu.
JOSEPHUS L. V. in fine.

Alexandria
Nicopolis. Navigatio in flumine
Thmuis. Exscensio in terram
Tanis
Heraclea
Pelusium
Templum Jovis Casii
Ostracine
Rhinocolura
Raphià. Prima Syriæ civitas
Gaza
Afcalon
Jamnia
Joppe
Cæsarea

CAPITIS IV.

TAB. I.

<i>Distantiæ locorum Palestinæ</i>		Mill. Rom.
Gaza Azotum	{ 270 stad. } { 34 m. R. }	<i>Diodorus L. XIX.</i> c. 95.
Forfan 24 m. R. Quia alias Strabo- nis mox sequens testimonium locum vix haberet. Vel a loco pugnae commis- sæ prope Gazam loquens intelligit lo- cum ultra Gazam 10 mill. Rom. remo- tum.		

CAP. IV.

AB. I.

<i>Distantiæ locorum Palestine</i>			Mill. Rom.
Jamnia Hierosolymam	240 stad.	II. Macc. 12.	30
Jamnia Azoto & Ascalone	200 stad.	Strabo L. XVI. p. 759.	25
Joppe Hierosolymis	46 m. Rom.	Hironymus cit. Relando p. 423.	45
Hierosolymis Scythopolin	600 stad.	II. Maccab. 12.	125
Tyro Sidonem	200 stad.	Strabo	25
Sidone Berytum	400 stad.	Strabo	50
Joppe Ramlam	{ 4 Leuc. 2 m. Germ.	Troilo	12
Ramla Jerusalem			11 Leuc.
Ergo Joppe Jerusalem	15 Leuc.	P. Lucas	45
<i>Lacus Asphaltites</i>			
Lacus asphaltites sub nomine Sirbonidis descriptionem luculentam habet Strabo Lib. XVI. Qui ipse Sodomam 60 stadiorum ambitum habuisse, dicit colligi ex ejus vestigiis. Urbes credit everfas 13. Modum, quo everfæ interierunt, graphice describit.			
<i>Litus Palestine.</i>			
Postea est Joppe, juxta quam Ægypti litus ante versum ortum solis porrectum ad Septentrionem notabiliter (<i>σηματωδως</i>) deflectitur. Strab. L. XVI. p. 719.			

CAPITIS V.

TAB. I.

<i>DISTANTIÆ LOCORUM LITORIS SYRIACI ET SYRIACORUM.</i>			Mill. Rom.
A fine Arabiæ (Vid. supr. Intelligitur scil. Ostracinenfis regio) ad Palæstinæ finem, Phœnicæ initium	$\frac{189}{m}$	Plin. L. V. 12.	189
A Casio monte ad Joppen paulo plus	1000 stad.	Strabo L. XVI.	125
Ab Arabia ad Ciliciam longitudo Syriæ	$\frac{470}{m}$	Plin. V. 12.	
A Pelusio Orthosiam finus intranti, vel finibus connumeratis	3650 stad.	Strabo ex Artemidoro L. XVI. p. 760.	456
Item a Pelusio Orthosiam simpliciter	3900 stad.	Idem L. XIV. p. 670.	487 $\frac{1}{2}$

CAP. V.

TAB. I.

			Mill. Rom.
Ab Orthosia Orontem	1130 stad.	<i>Idem</i> L. XVI. & XIV.	141 $\frac{1}{2}$
Ab Oronte ad confinia Ciliciæ & Syriæ, vel portas	{ 520 stad. 525 stad.	<i>Idem</i> L. XVI.	65
		<i>Idem</i> L. XIV.	65 $\frac{5}{8}$
A confiniis Syriæ & Ci- liciaë ad terminos Ci- liciaë, qui sunt ad Me- laniam prope Celende- derim apud eundem <i>Strabon.</i> L. XVI,	{ 1900 stad. : 1920 stad. 1090 stad.	<i>In textu Græ- co pridem</i>	237
		<i>In textu Græ- co ex correct. & Mstis qui- busdam</i>	240
		<i>In versione lat.</i>	136
Apud eundem <i>Strab.</i> L. XIV.	1260 stad.		157
OBSERVANDA.			
<p>Versio Latina loci prioris, Libri nempe XVI. misere se habet. Sensus est <i>Strabonis</i>, distantiam hanc numerandam esse ad Melania, Melæna, vel Melaniam, quæ prope Celenderim. Cujus mentionem propterea facit, quod alii fines Ciliciæ & Pamphiliæ ulterius producunt usque ad Coracesium & Sidam. Numeri tamen versionis latinæ videntur melius se reliquis habere. Certe cum distantis <i>Tab. Peutling.</i> reliqua Cilicia campestri juxta <i>Geograph. Nubiensem</i> & <i>Xenophonem</i> recte se habente, optime quadrant.</p>			
Ab ostio Orontis ad Se- leuciam, <i>Suvveida</i> , A- quæ flumina primo di- ctam	40 stad.	<i>Strabo</i>	5
Ab ostio eodem Antio- chiam	120 stad.	<i>Idem</i>	15
A <i>Suvveida</i> vel ostio O- rontis f. <i>Affe fl.</i> ad Antiochiam	7 Leuc. Gall min.	<i>La Roque.</i>	21
A mari Antiochiam	12 mill. Ar. 1 diei navi- gatio ad- verso flu- mine	<i>Nubiens.</i>	15
Ab Antiochia Daphnen	40 stad.	<i>Strabo</i> <i>Idem</i>	5
Ab Antiochia Scande- ronam	45 mill. Ar.	<i>Nubiensis</i>	59
Antiochia Boerœam	2 dierum iter	<i>Procopius de bell. Pers. L.II.</i>	

CAP. V. TAB. I.

			Mill. Rom.
A Thapsaco ad proximum transitum Tigris, ubi pariter Alexander transit, maxima distantia inter duo flumina: vel etiam juxta lectionem in Lib. I.	2400 stad.	<i>Strabo</i> L. XVI.	300
Thapsaco Babylonem	1400 stad.		175
A Dura ad Zaita	4800 stad.	<i>Idem</i>	600
	20 mill. Rom.	<i>Eutrop. & Festus</i>	20
A Damasco ad lacum, in quem Chrysorrhoeas influens absumitur			
Jagræ lacus prope Antiochiam	2 dier. iter	<i>La Roque</i>	
Longitudo	$\frac{20}{m}$ Pass.	} <i>Golius</i> in Not. ad <i>Alfergan</i> .	20 vel 26 $\frac{1}{2}$
Latitudo	$\frac{7}{m}$ Pass.		7 vel 9
Distantia inter Orontem & lacum	$\frac{3}{m}$ Pass.		3 vel 4
Ostii, quo exit in Orontem, distantia ab Antiochia	$\frac{1}{m}$ Pass.		1 vel 1 $\frac{2}{3}$
Fluvii in eum influentes Niger, Jagra, Ifrim			
Antiochiæ campus Pagensis subjacet: per eum Acanthus, (Arceuthos) Orontes & Labotas fluunt. In eodem campo est Oenoparas fl.			
			<i>Strabo</i>

CAPITIS V.

TAB. II.

<i>Excerpta ex GOLI notis ad ALFRAGANUM, de Urbibus Syriæ septentrionalibus.</i>	
Urbes præsidiorum, scil. ab Arabum Califis constitutorum <i>Duluc, Raaban, Corus</i> vel <i>Cyrrhus, Tezin</i> (cujus loco prius <i>Kinnastrinæ</i> præsidium fuerat,) <i>Membig, Antiochia</i>	
Postea etiam <i>Tarsus, Adana, Missisa</i> (<i>Massisahi</i> i. e. <i>Mopsuestia</i> , quæ in itinerariis quoque <i>Mansista</i> vocatur) <i>Ainzarba, Ajas, Pagræ, Meraax</i> (<i>Marasch</i>) <i>Hadatz</i>	

Kinnesrin. Ab ea dicta adfita Regio *Giund Kinnafrin.*

Alluitur fluvio *Kovvaic.*

Salinae versus austrum ejus celebres.

Golio videtur eadem cum *Gyndaro.* Regionem tamen ejus retur idem partem *Cyrrhesticae.* Minus recte hæc. Est enim rationibus probe subductis nulla alia, quam *Chalcis*

Ab Halebo 1 dies.

A Maarra celebri oppido 1½ dies.

(Hæc *Arra* est Itinerarii Antonini & *Megora* Strabonis, *Maarat al naaman* Nubiensis)

Kovvaic fluvius. Ortus versus septentrionem Halebi prope Aintab

Finem capit 12 mill. infra *Kinnafrin*, in arundinetis mersus.

Membigh, *Membigz*, Hierapolis. Urbs præsidii inter

Doluc, *Raaban* & *Corus* primaria

Prope *Euphratem* est urbecula dicta *Pons Membigh*, quæ veterum *Zeugma* videtur.

Ab Halebo 2 dies

A *Malatia* versus plag. austr. rhombum 4 dies

Ab *Euphrate* vix 1 dies

Allocam Mons. Inter *Antiochiam* & *Mississam.*

Unde colligimus esse *Amanum M.*

(Est vero etiam *Allocam M.* ab *Apamea* secundum *Orontem* usque ad ejus flexum, quem *Ptolemæus* *Pierium* vocat, juxta *Roquæum*)

Samofata. Borealissima *Syriæ*

Apud eam versus *Membigh* *Euphrates* incipit deflectere ad ortum.

Marrax, *Marasch* } haud procul *Euphrate*
Hadatz ad *Taurum* }

Malatia, *Melitene.* Ab ea ad *Refa* (*Raphiam*) longitudo *Syriæ* versus *Ægyptum* maxima numeratur. Quemadmodum a *Membigh* ad *Tarsum* maxima ejusdem, qua *Arabibus* parebat, numerabatur latitudo.

Kenissatossauda. Spectat ad *Armeniam minorem*

Longitudo habet 58½

Latitudo 34 50

Inter eam & *Haroniam* 12 mill. Alibi 1 dies

Bejas, *Bajas* minus 1 die

Tarsum 1 dies

Haronia. Ita dicta ab *Haron Raschid*, spectat ad *Armeniam minorem*

Ab ea ad *Bejas* 1 dies

ad *Marasch* minus 1 die,

CAPITIS V.

TAB. III.

<i>MONCONYSII ITINERA ALEPPO ANTIO- CHIAM ET ALEXANDRETAM.</i>		Æstimatio viæ itinerariæ	
<i>Iter I.</i>		in horis	in mill. Rom.
ITUS			
1. Ante solis ortum Aleppo profectio instituta per montes vel plana acclivia, per terram infrugiferam, exceptis vallibus quibusdam. Meridie <i>Dana</i> Pagus Noctu <i>Teisi</i> pagus post montes in limine planitie Antiochensis.		6 horæ	20
2. Sole oriente iter cœptum. 3 hora Antiochiam perventum.		4 h.	13 $\frac{1}{3}$
		9 h.	30
1. Reditus per priorem viam			
2. 2 horis ante solis ortum iter cœptum. 2 hor. pomerid. Aleppum intratum.			
<i>Iter II.</i>			
1. A loco Caravanæ extra Aleppum, iter cœptum hcta II pomerid.		10 h.	33 $\frac{1}{3}$
2. Hora II antemerid. mons parvus <i>Joavi</i> , ubi prandium sumitur. Omnis regio vastata, sed vestigia habet templorum & pagorum		11 h.	36 $\frac{2}{3}$
3. Ab hora 2 pom. ad 3 matut. in planitie Antiochiæ		8 h.	26 $\frac{2}{3}$
4. Ad radicem montis <i>Beiran</i> hora II antemerid. Antiochiæ planitiem claudit ab occidente, celsior altero monte, qui eam ab oriente claudit. Plures fluvii, qui in lacum ab Anguillis dictum effunduntur.		3 h.	10
5. Hora II nocturna ad 9 matutin. per montem <i>Beiran</i> ad fontem <i>Alexandrette</i> , vel <i>Alexandretam</i> ictu sclopeti inde distantem		9 h.	30
6. Hora II nocturna ad 7 matutin. <i>Bajas</i>		7 h.	23 $\frac{1}{3}$

CAPITIS V.

TAB. IV.

<i>P. LUCÆ ITER DAMASCENUM A TRIPOLI.</i>		
1	Dies. Tripolis. 3 Hor. in planitie. <i>M. Libani</i> initium. Stativa in monte per noctem	7 Hor.
2	2 hor. ante ortum solis ulterior ascensus. 3a vel 4a hora Lacus 9. vel 10 Leuc. ambitum habens. Urbs lacu mersa	7 Hor.

CAP. V. TAB. IV.

3	I hor. ante solis ortum. Horis 2 planities, unde <i>Balbec</i> videri incipit. Columna similis Pompeji Alexandrinæ columnæ. <i>Balbec</i> muris etiamnum bonis	7 Hor.
4	I hor. ante solis ortum. Solum amœnum & villis refertum, sed montuosum	
5	Montes asperi, adusti, sine aqua. Via per montes cæsa 3 horar. longitudine. Unde planities <i>Ardara</i> . Montes iterum. Mons <i>Cain & Abel</i> . Potius <i>Abila</i> .	6 Hor.
6	Ab 2 hor. ante ortum solis, ad 6 hor. antemerid. <i>Damascus</i>	3 Hor.

MAUNDRELLI iter Sidone Damascum, & inde Tripolim.

		Distantiæ	Plagæ	Summæ
I Dies	Sidone ad pedem M. Libani	$\frac{1}{2}$ h.	Or.	
	A pede Libani ad Caphar Milki pagulum ascendendo	$2\frac{1}{2}$ h.	Or.	
	Ad fontem Ambur Lee	I h. larg.	Or.	$4\frac{1}{3}$ leuc.
2 Dies	Ad summum montis nive tectum ascendendo	3 h. larg.	Or.	
	Ad Mischgarah pagum Druforum descendendo	2 h.	Or.	
	In vicinia est fons <i>torrentis</i> post 2 hor. decursum in Letane f. influit			
	Ad finem & radices montium & valem <i>Bucca</i> vel <i>Beka</i> , <i>Bqua</i>	I Leuc.	Or.	
	Vallis <i>Bucca</i> 2 leucas habet in latitudine & versus plagam mediam inter boream & orientem, ac inter austrum & occidentem longissime protenditur ad aliquot dierum extensionem. Duabus seriebus montibus plane similibus & parallelis clauditur. Altera harum est Libanus juxta litus maris protensus, alteram pro Antilibano minus recte habet autor. Mediam fecat fl. Letane versus septentrionem prope <i>Balbec</i> ortus & in <i>Casimir</i> , <i>Casimich</i> influens			
	Ulterius in valle ad pontem in f. Letane	$\frac{1}{2}$ h.	} Sept. & Or. med.	8 leuc.
	Secundum ripam	$\frac{1}{3}$ h.		
3 Dies	Ad pagum Jib Jeneen	I h.	} Sept. & Or. med.	
	Ad pedem alterius catenæ montium, quæ auctori est Antilibanus	$\frac{3}{4}$ h.		

CAP. V.

TAB. IV.

		Distantiæ	Plagæ	Summæ
	Ad pagum Uzzi	$\frac{1}{2}$ h.	Or.	
	Ad Ayta pagum Græcis habitatum	$\frac{3}{4}$ h.	Or.	
	Per viam saxosam ad <i>Ayn Yentlo</i> fluv. parvum	1 h.		
	Per viam augustam inter binas rupes ad Damas descendendo	4 h.		
	Ad stationem nocturnam	$1\frac{1}{2}$ h.		
4 Dies	Semper descendendo ad ripam fl. Barrady & pontem ejus Dummar.	1 h.		
	Ascendendo ad præcipitium vel supercilium, quod præterfuit Barrady medium montem secans. Unde prospectus Damasci.	$\frac{1}{2}$ h.		
	Ex hoc loco fluvius in tres ramos dividitur, quorum medius transit urbem. Junguntur infra eam, & quatuor leucis inde in paludem absumuntur.			
	Urbs Damascus ab illo loco	2 mill.		
	Figura urbis oblongior fere in directum extensa, versus plagas inter Septentr. & Orientem ac Austr. & Occidentem media, fere 2 mill. (Angl. intellige) longitudinis.			
<i>Iter a Damasco Tripolim</i>				
1 Dies	Damasco ad pontem Dummar & pagum non longe ab eo situm	3 h.		
2 Dies	Ad pagum Sinie, prope sepulchrum Abeli	$1\frac{1}{2}$ h.	Sept.	
	Via arcta inter duas rupes, quas lambit Barrady fl. Iter secundum flumen ad pagum Maday	3 h.		
	Ad fontem Ayn il Havvra	2 h.	Sept. & Occid. med.	
3 Dies	Fons fl. Barrady ad latus. Pagus Sargasch	$1\frac{1}{2}$ h. largior	Occid.	
	Ex valle in montem sinisteriorem, eoque transito in vallem Bucca	2 h.	Occid.	
	In valle Bucca versus sept. ad Balbec	3 h.	Sept.	7 Leuc.
4 Dies	Per transversam vallem ad pagum Ye ad	1 h.		
	Ad columnam ex antiquitate residuam Ordinis Corinthii	1 h.		
	Ad pedem montis, quem autor pro Antilibano habet	1 h.		
	Ad vallem quandam intra sinum montium, in qua lacus Limone	2 h.		
	Ad stationem nocturnam in vertice montium,	$2\frac{1}{2}$ h.		$7\frac{1}{2}$ Leuc.

CAP. V.

TAB. IV.

	Distan- tiæ	Plagæ	Summæ
5 Dies Per nivem gelu concretam Descendendo ad fontem & pagum Ayn il Hadede Ad Tripolim urbem	4 h. 1 h. 4 Leuc.		
<i>P. Lucæ iter Sidone Damascum cum aliqua devia- tione propter pagi Sesein curiosa</i>			
	Distan- tiæ	Mill. Rom.	
Sei da, Sidon			
M. Libanus. Pagus Gaëtulla pagus Maronita- rum a Sidone Inde ad Catarractam 1000 ped. altitudinis, prope pagum Sesein 2 leuc. vel 2 hor. Ad latus viæ	7 h.		
Reditus in viam Damascenam per ardua & mon- tana ducentem ad Jesel Caraon fl. pontem Ultra fluvium planities extensa usque ad a- liam usque ad Balbec excurrentem	9 h.		
Camatella pagus nocturna statio	---		
Magnus pagus fere desertus	2 h.		
Damascus	6 h.		
<i>P. Lucæ reditus Damasco Sidonem.</i>			
1 <i>Damascus</i> <i>Duria</i> pagus in planitie	3 leuc.		
2 In eadem planitie ad montes & rudera <i>He- racleæ</i> , & pagum etiam nunc cognominem	3 leuc.		
3 Iter 4 horarum Post ob metum hostium per avia ad <i>Genigeny</i> pagum: itinere ad 6tam vespertinam con- tinuato.			
4 Pons <i>Kaber ebez</i> super fl. <i>Tezel Caraon</i> , vel <i>Latany</i> a <i>Genigeny</i> <i>Natur</i> pagus Stativa ad fontes fl. <i>Seide</i> a <i>Natur</i>	1 leuc. 1 leuc.		
5 Pagus <i>Quen Malaus</i> <i>Seida</i> a <i>Quen Malaus</i>	* 3 leuc.		
<i>F. de Troilo iter Damascenum</i>			
1 A lacu <i>Tiberiadis</i> per montes meros ad pontem <i>Jacobi</i> 2 mill. germ. largiora Ad stativa in planitie 2 hor.			
2 <i>Conetra</i> pagus 6 mill. germ. a Damasco * Iter diurnum ob vexationes publicanorum incer- tum.			
3 <i>Sassa</i> pagus 3 m. Germ. a Damasco. Ex quo fluvius ad Damascum descendit.			
4 <i>Damascus</i> .			

CAP. V. TAB. IV.

<i>F. de Troilo iter Damasco Aleppum</i>		Mill. Rom.
Dies. <i>Damascus</i>		
1	Stativa inde 3 m. Germ. distantia. Via aspera	
2	<i>Cataisa</i> pagus 6 m. Germ. majuscula Montibus cinctus pagus, plaga fertilis	
3	<i>Nemche</i> pagus ad M. Antilibanum (ex opinione Auctoris) 9 mill. Germ. Forma pagi tanquam pridem urbs fuerit.	
4	<i>Charra</i> pagus, urbs pridem	
5	Per planitiem. <i>Hems</i>	
6	Iter 7 vel 8 mill. Germ. Pons super Orontem. <i>Hama</i> in valle bella ad Orontem, inter duos ejusdem ramos.	
7	<i>Sehun</i> locus in ruinis *	
8	<i>Marra</i> pridem urbs 6 mill. Germ. majuscula	
9	<i>Sarche</i> pagus 6 mill. Germ. majuscula <i>Schambe</i> Carvanfera 2 Hor.	
10	<i>Aleppum</i> circa horam 12 meridianam.	

CAPITIS V.

TAB. V.

<i>DISTANTIÆ PALMYRENÆ.</i>		Mill. Rom.
Palmyra a proximo litore Syriae	$\frac{252}{m}$ <i>Plin. L.V. c. 25.</i>	
Varia lectio <i>Hallejo</i> probata	$\frac{203}{m}$	
Rectius	$\frac{152}{m}$	152
Palmyra ab Emesa	$\frac{80}{m}$ <i>Pall. in vit. Chrisost.</i>	80
Palmyra a Damasco		
Propius $\frac{27}{m}$ quam a Syriae litore,	<i>Idem l. c.</i>	125
	$\frac{152}{m} - \frac{27}{m} = \frac{125}{m}$	
Thadmor vel Palmyra		
ab Emesa	3 Stat. <i>Abulfed.</i>	
a Salamia	3 Stat. <i>Abulfed.</i>	
a Damasco	$\frac{59}{m}$ <i>Idem</i>	
a Rabbah	$\frac{102}{m}$ <i>Idem</i>	

CAPITIS V.

TAB. VI.

<i>ITINERA BINA PALMYRENA.</i> <i>Transact. Angl. N. 218.</i>		Mill. Rom. Hora compu- tata pro par- te $22\frac{1}{2}$ gradus
<i>I. ITER</i>	Hor.	
1 Dies. <i>Aleppum</i> . Plaga Orientis, 8 Rhomb. ad <i>Capbar Abid</i> , vicum in introitu deserti.	4 $\frac{1}{2}$ h.	15
2 Plaga Orientis 7 Rhomb. per desertum usque ad fontem <i>Churraik</i> post aliquem errorem, a I matutina ad meridiem	10 vel 11 h.	33 $\frac{1}{3}$ vel 36 $\frac{2}{3}$
3 Plaga Orientis 3 Rhomb. ad <i>Andrene</i> 2 hor. Ruinae templorum & magnae urbis. Ad aquae ductum <i>Schek allal</i> , latronum receptaculum 4 h.	6 h.	20
4 Plaga austr. 1 Rhomb. 2 hor. Ruinae dictae <i>Briadeen</i> . Inscriptio. Plaga orientis 5 Rhomb. 4 hor. Fons. 4 hor. usque ad colliculos 3 hor. super hisce colliculis	13 h.	43 $\frac{1}{3}$
5 Plaga Orientis 3 Rhomb. 9 hor. Fons <i>Ghor</i>	9 h.	30
6 Plaga Orientis 1 Rhomb. in montibus praetis. Castellum Anture ex opposito conspiciendum e distantia 2 vel 3 horar. Aquae ductus magnificus 5 mill. Angl. longitudine. <i>Thadmor</i> in conspectu. Adventus in <i>Thadmor</i>	3 vel 4 h. S. 46 $\frac{1}{2}$ h. proxime	
<i>II. ITER</i>		
ITUS. <i>Aleppum</i> . Distantia ejus a <i>Thadmor</i> 150 mill. Angl. proxime versus plagam Orientis 7 Rhomb.		
1 Dies. Plaga Orient. 8 Rhomb. fons <i>Capbar Abad</i> 4 h. <i>Aleppo veteri</i> distante 1 hora fere ad dextram. 1 $\frac{1}{4}$ hor. ad <i>Eughir</i> , locum tritici feracem	5 $\frac{1}{4}$ h.	17 $\frac{1}{2}$

CAP. V.

TAB. VI.

2	Dies. Plaga Orient. 5 Rhomb. vicus desertus Urghee 1 hor. Hastenus regio frugifera, nunc desertum. Colliculi. Ad dextram prospectus Castellum vocati <i>Gazar Ibn Wordan</i> . Domus alicujus Schek, in summa horæ 5. Plaga Orient. 5 Rhomb. Ad dextram prospectus <i>Andreen</i> . Loca inaquosa. Vesperi statio ad paludem <i>Zerga</i> , 5 aliis horis. Aquatio mala	11 hor.	36 $\frac{2}{3}$
3	7 hor. ad <i>Esree</i> in collibus. Aquatio bona. Rudera insignis & magnificæ urbis.	7 hor.	23 $\frac{1}{3}$
4	6 $\frac{1}{2}$ hor. fontes bini foetidi dicti <i>Imp. Malcha Giub</i> . Regis Job, 2 $\frac{1}{2}$ hor. Locus <i>Almyrrha</i> plaga semper austr. 1 Rhomb. vel Orient. 8 Rhomb.	9 hor.	30
5	Per 4 hor. eminentia terebinthis arboribus ornata. 4 hor. progredientibus imber, mox inundatio. Loci nomen <i>Al Wishal</i>	8 hor.	26 $\frac{2}{3}$
6	Via difficilis versus plagam austr. per angustos colles in conspectum Thadmoris 4 hor. Mox Thadmor.	4 hor.	13 $\frac{1}{3}$
	S.	44 $\frac{1}{4}$ hor.	
REDITUS			
1	Dies. 5 $\frac{1}{2}$ horis equo vectis a Thadmor ad fontem. Plaga semper Orientis 1 Rhomb. Nomen loci, apud quem hic fons, <i>Yarecca</i> , dictus a victoria contra Mamalukos a Turcis obtenta. In vicinia Arabes montani, jurisdictionis regis Thadmoriensis.	5 $\frac{1}{2}$ hor.	18 $\frac{2}{3}$
2	Plaga septentr. 5 Rhomb. ad <i>Sukney</i> 7. hor. Dicta a thermis, locus populosissimus. Sub-Bassæ vel subpræfecti regis Thadmoriensis sedes.	7 hor.	23 $\frac{1}{3}$
3	Plaga septentr. 5 Rhomb. vel amplius. 5 horis <i>Tiebe</i> . Sic dicta a bonis aquis. Locus meliora cæteris ædificia habens. Est in via Aleppo Bagdadum. Inscriptionem habet. 2 vel 3 hor. fons calidarum aquarum <i>Alcome</i> dictus.	7 vel 8. h.	23 $\frac{1}{3}$ vel 26 $\frac{2}{3}$
4	Plaga septentr. 1 Rhomb. <i>Arsoffa</i> vel <i>Arsoffa Emir</i> . Videtur esse reliquiæ Cœnobii hor. 8 $\frac{1}{2}$ <i>Euphrates</i> 4 hor. ab Arsoffa.	8 $\frac{1}{2}$ hor. 4 hor.	28 $\frac{2}{3}$ 13 $\frac{1}{3}$

5	Dies. Via secundum Euphratem dexterio- rem. Plaga Orient. Rhomb. 5. Prospectus in Mesopotamiam a- moenus. Ultra fluvium prospe- ctus castelli cujusdam. In via ru- dera urbis. Totum iter diurnum 7 vel 8 hor.	7 vel 8 h.	23 $\frac{1}{2}$ vel 26 $\frac{2}{3}$
6	Secundum Euphratem 6 horis. In via ruinæ urbis <i>Baulus</i> . Post prand. Plaga Occid. 5 Rhomb. usque ad occasum solis ad <i>Fay</i> fontem, ubi Assyn rex Thadmoriensis tentoria fixa habuerat. 1 hor. ab Euphrate. Mora aliquot dierum 3 $\frac{1}{2}$ hor. <i>Seray</i> . Item 3 $\frac{1}{2}$ hor. fons <i>Sherby</i> 7 vel 8 hor. Alepum.	12 vel 13 h. 7 h. 7 vel 8 h.	40 vel 43 $\frac{1}{2}$ 23 $\frac{1}{2}$ 23 $\frac{1}{2}$ vel 26 $\frac{2}{3}$
	A Thadmor versus austrum 1 hor. distantia vallis magnam salis ha- bens copiam. In qua victos a Da- vide Syros II. Sam. VIII. 13 retur <i>Halifax</i> autor relationis in Trans- actionibus.		

CAPITIS VI.

TAB. I.

<i>DISTANTIÆ LOCORUM MESOPOTAMICORUM</i>				
<i>Cyri minoris Expeditio ex Xenophonte</i>		Stat.	Para- fangæ	Mill. Rom. rotunde
I Lydia				
I	Sardes, initium itineris	0	0	
2	Mæander fl. 2 Plethror. latitudinis	3	22	50
II Phrygia				
3	Colossæ Phrygiæ urbs	1	8	18
4	Celenæ. Mæandri fontes, Confluen- tes Marsyæ & Mæandri	3	20	45 $\frac{1}{2}$
5	Peltæ, oppidum frequens	2	10	22 $\frac{1}{2}$
6	Forum Ceramorum. Ultima Mysiæ, frequens urbs	2	12	27
7	Caystri campus, urbs,	3	30	68
8	Thymbrium	2	10	22 $\frac{1}{2}$
9	Tyriæum frequens urbs	2	10	22 $\frac{1}{2}$
10	Iconium. Ultima Phrygiæ - - - -	3	20	45 $\frac{1}{2}$
III. Lycaonia				
11	Per Lycaoniam - - - - -	5	30	68

CAP. VI.

TAB. I.

	Stat.	Para- fangæ	Mill. Rom rotunde
IV. Cappadocia			
12	4	25	57
13			
Montes a Syennesi obsessi, sed reli- cti sponte.			
14			
Descensus in planitiem			
V. Cilicia			
15	4	25	57
Tarsus Syennesis regia. Cydnus fl. per mediam Tarsum fluens			
16	2	10	22½
Pharus, potius Pfarus, Sarus fl.			
17	1	5	11
Pyramus fl. Aliis Pinarus.			
18	2	15	34
Iffus extrema Ciliciæ			
19	1	5	11
Portæ Ciliciæ. Castella, quorum u- num Syennesis Cilix, alterum Per- fæ obtinent, Cersus fluvius illa duo castella 3 stadiis distantia dirimens			
VI. Syria			
20	1	5	11
Myriandrus maritima - - - - -			
21	4	20	45½
Chalus fl. & vici Paryfatidis circa il- lud flumen			
22	5	30	68
Fontes fl. Daradacis. Belesis regia & hortus, quam Cyrus cremavit, hor- to exciso			
23	3	15	34
Thapsacus, urbs ampla ad Euphra- tem latitudinis 4 stadiorum existen- tem			
VII. Mesopotamia. Syria Xenophonti ni- hilominus.			
	9	50	113½
Araxes fl. Chaboras potius.			
VIII. Arabia, in qua proficiscentibus Baby- lonem Euphrates ad dextram			
25	5	35	79½
Solitudo. Masca fl. Corsote urbs, quam Mascag circumfluit			
26	13	90	204½
Per loca deserta ad Pylas montium Ultra Euphratem versus illas statio- nes desertas Carmanda urbs opu- lenta			
IX. Babylonia			
27	3	12	
Per agrum Babylonicum - - - - -			
28	1	3	
Ad alia Stativa			
29			
Fossâ ab Artaxerxe Rege ducta 12 Paras. usque ad alveos, qui ex Ti- gri derivantur ½ diei itinere a stati- vis prioribus			
30		2	
Locus prælii ultra fossam. Ad ipsum Euphratem fluvium.			
Totum iter, ab Epheso sc. ad locum pugnæ		93	535
			16050 stad expresse
Ad loco pugnæ ad Babylonem urbem juxta Xenophontem -			3060 stad vet.
juxta Plutarchum			500 stad. recent.

CAP. VI.

TAB. I.

OBSERVANDA.

Quantitas
Parafangarum
apud
Xenophonem.

Quia vulgo, & ex ipsius *Xenophontis* determinatione 30 stad. censentur æqualia 1 Parafangæ, 8 porro stad. = 1 mill. Rom. demumque 75 mill. Rom. = 1 gr. telluris in circulo maximo, inde erunt 20 Parafang. = 1 grad.

At vero *Xenophon* quam maxime, æque ac *Herodotus*, utitur stadiorum mensura antiqua, de qua ex *Isleo* in *Comment. Ac. R. S. Par.* supra notatum, eademque adeo antiqua ad recentiora se habent ut 6 ad 11, unde sequetur gradui uni respondere $36\frac{2}{3}$ vel rotunde 36 Paraf.

Quod si vero distantie *Xenophonticæ* cum distantis locorum quorundam Ciliciæ ab ipso memoratorum, quæ in *tabula Peutingeriana* quoque extant, conferantur; itemque cum iis, quæ ex *Isidoro* Characeno infra observabimus, probabilissimum sit, 33 Parafangas censendos in gradu telluris.

Quoniam autem hæc veritas eo magis elucet, si distantie quoque in posteriori parte itineris *Xenophonticæ* cum veris distantis per observationes recentiores paulo magis cognitæ comparentur, visum est, & hic Synopsin ejus itineris ad usque Trapezunta (nam de ulteriori nulla est difficultas) tabula sequenti jungere. Eo præterea sine, ut quæ laudatus *Isleus* de hoc itinere & mensura distantiarum vera in *Comment. dictæ Acad. Paris.* 1721. proposuit, facilius sub examen vocari & conferri possint.

		Stationum reductio ad Parafangas	Mill. Rom.
I	Post diem prælii, & alterum conjunctionis cum Ariæo: quæ facta a loco prælii Parafangis 4 retro :	4	
2	Iter modicum versus septentrionem	Forfan 2	
3	Tractatus de induciis, & iter ad vicos, ubi commeatus Mora 3, atque iterum 20 dierum. Iter junctim cum Tiffapherne institui coeptum.	Forfan 3	
4	3 Castra. Murus Mediæ	15	
5	2 Castra, 8 Parafangæ Bini alvei, quorum unus ponte, alter navigiis 7 junctus, ducti a Tigri fl.	8	
6	Sittace 15 Stad. a Tigri fluvio a parte occidentali Transitus super pontem Tigris 37 navigiis junctum.		
7	4 Castra 20 Parafang. Physcus fl. Opis urbs a parte orientali Tigridis fl.	20	
8	6 Castra 30 Parafang. Solitudo, post vici Paryfatidis	30	

CAP. VI.

TAB. I.

		Reductio ad Parasang.	Mill. Rom.
9	1 Castra 4 Paraf. Per Mediana in solitudine. Cænæ urbs in adversa Ti- gris ripa	4	
10	3 Castra 16 Parasang. Zabatus fluvius Insidiæ & veteres duces perempti, novi instituti. Fl. Zathes transitus. <i>Sine dubio Zabatus</i>	16	
11	1 dies 25 stadia	$\frac{33}{44}$	
12	1 dies vallis quædam transita. Per- sequentes Persæ cæsi. Ti- gris fl. Urbs Larissa	---	
13	1 Castra 6 Parasang. Castellum pro- pe urbem Mespila	6	
14	1 Castra 4 Parasang.	4	
15	1 dies Velitationibus, ut videtur, datus, & paulum itineris factum. Castra in vicis.	---	
16	4 Castra.	20	
17	1 Castra. In itinere regia quædam conspicua. Vespere { 60 stad. } ulterius { 2 Paraf. } iter fa- ctum	5 2	
18	2 dies itineris, non impediti	10	
19	1 dies pugnæ cum hostibus ad Ti- grum fl.	---	
20	1 dies ad fines Carduchorum	---	
21	7 dies per fines Carduchorum, in- ter continuas pugnas. Fluvius Centrites Arme- niam & Carduchos divi- dens	28 vel 30	
22	1 dies, 5 Parasang.	5	
23	2 Castra, 10 Parasang. Tigris fl. fons	10	
24	3 Castra, 15 Parasang. Teleboas fl.	15	
25	3 Castra, 15 Paraf. Regia quædam.	15	
26	1 dies, Castra in loco, ubi Teribazus Græcos aggredi destina- verat.	15	
27	3 Castra in solitudine. Ad Euphra- tem fluvium perventum, is- que superatus non procul ab ipsius fontibus	15	
28	3 Castra, 15 Parasang.		
29	1 dies Statio & refectio per plures dies.		
30	3 Castra	15	
31	7 Castra, 35 Parasangæ. Phasis fl.	35	

CAP. VI.

TAB. I.

		Reductio ad Parasang.	Mill. Rom.
32	2 Castra 10 Parasang. Fines Chalybum & Taochorum. Nondum Taochorum ditio, sed hic saltem occurrit exercitus eorum.	10	
33	1 dies. Pugna cum Taochis & Chalybibus, & paulum viæ	----	
34	5 Castra, 30 Parasang. Taochorum ditio.	30	
35	7 Castra, 50 Paras. Iter per Chalybum agros.	50	
36	4 Castra, 20 Paras. Harpasus amnis Per Scythinos & regionem planam ad vicos	20	
37	4 Castra, 20 Paras. ad urbem Gymnias.	20	
38	5 dies ad locum, ubi mare primo conspicitur.	20 vel 25	
39	3 Castra, 10 Paras. Macrones populus. Primo horum dierum fluvius, qui Maerones & Scythinos dividit, transitus.	10	
40	1 dies. Pugna cum Colchis in monte. Paulum viæ.	----	
41	2 Castra 7 Paras. Trapezus in regione Colchorum	7	

CAPITIS VI.

TAB. II.

ISIDORI CHARACENI STATHMI PARTHICI.	Schoeni	Summæ
MESOPOTAMIA & BABYLONIA		
Zeugma ad Euphratem	0	
Apamea urbs & Dæara vicus	3	
Vallum Sidi & Anthemusias urbs (Nimia hic est audacia <i>Farnabii</i> , qui in notis pro vallo Sidi facit vallum Spasini; vallum Spasini ad ostium Tigris, quo in mare exit, situm)	5	
Coræa in Batana castellum	3	
Manuorrah Avireth ad dextram prioris, monumentum & fons.	5	
Commi. simbela castellum, quod præterfluit Bili-cha fl.	4	
Alama locus munitus, & mansio regia vel Stathmus	3	

CAP. VI.

TAB. II.

	Schoeni	Summæ
Ichnæ ad Bilicha fl. urbs	3	
Nicephorium ad Euphratem urbs, opus Alexandri	5	
Galabatha vicus desertus ad fluvium	4	
Chubana vicus	I	
Thillada Mirrhada. Mansio regia, vel Stathmus	4	
^a Regia Dianæ fanum, Darii opus. Illic fossa Semiramidis & lapidibus coarctatur Euphrates, ut campos inundet	*	
Allan vicus muris circumdatus	4	
Bynau Dianæ fanum	4	
Phaliga vicus ad Euphratem, Græce Metopirinon (Mesoporon)	6	
^β Summa a Zeugmate ex præcedentibus	54	
^γ Ab Antiochia Phaligam		120
^δ Phaliga Seleuciam, quæ ad Tigrim		100
} in textu		
Ephaligæ adjacet Nabagath vicus muratus, quem Aburas præterfluit, qui in Euphratem exit. Illic transeunt exercitus in regionem Romanorum trans Euphratem.		
Aficha vicus	4	
Dura Nicanoris, Græcis <i>Europus</i> urbs.	6	
Mirrhan Castellum & vicus muratus	5	
Giddan urbs	5	
Belesi biblada	7	
Insula in Euphrate, Phraatis Gaza	6	
Anatho insula in Euphrate.	4	
Urbs in eadem.	4	
Insula Olabus in Euphrate. Gaza Parthorum.	12	
Izannesopolis	12	
Æiopolis, fontes bituminosi	16	
Besechana, fanum Atergatis.	12	
Neapolis juxta Euphratem.	22	
Inde transeuntibus Euphratem & Naarmalcam ad Seleuciam Tigridi appositam.	9	
^ε Summa ab Ephaliga ex præcedentibus		124
^ς A Zeugmate ad Seleuciam		171 in textu

OBSERVANDA.

Observatio
1.
Textus Isidori emendatio.

Numeros, qui in textu Isidori hic proponuntur, difficultates habere fere inextricabiles, facile intelligitur.

Nam primo eos, qui ad ^γ & ^δ occurrunt, corruptos esse manifestum, cum distantia inter Phaligam & Seleuciam in ^δ sit 100, quæ ex Summa partium in ^ε prodit 124, & si a distantia inter Antiochiam & Phaligam ad ^γ subducatur distantia inter Zeugma & Phaligam, quæ ad ^β extat, orta ex sum-

mis particularibus, distantia inter Zeugma & Antiochiam prodit 66 Schoenorum, quæ est abnormis & plane absurda. Præterea videntur ad ^a stationis ejus numeri deesse.

Auget difficultates, quod determinata Schoenorum quantitas, quam Isidorus in hac parte sui catalogi adhibuit, ignoratur.

Videri posset, medelam hisce afferri posse ita, si statuamus, numeros ad ^γ & ^δ permutatim scribendos.

CAP. VI.

TAB. II.

Numerum adeo 120 pertinere ad distantiam inter Phaligam & Seleuciam, sed tamen ipsum accuratius scribendum 124; quia ex summis particularibus ad ϵ hæc summa resultat. Porro loco 171, ad ζ scribendum 178. (POH loco POA Græcis characteribus) quia hunc eundem ex particularibus summis β & ϵ resultare necesse est. Sed quia ad α aliquid deesse videtur, de quo etiam mox dicetur, non absque contrarii formidine de hac assertione statui posse videtur.

Porro autem si pro distantia ab Antiochia ad Phaligam valeat 100, deducta ex eadem distantia Zeugmatis a Phaliga, quæ est ad β , æqualis 54, orientur pro distantia Antiochiæ & Zeugmatis quidem 46 Schoeni. Sin vero, quia statio aliqua ad α desideratur, ei tribuamus Schoenos aliquot, ut summa ad β prodeat paulo major quam 54, iis subtractis ab 100, relinquentur sane paulo pauciores quam 48 Schoeni pro eadem distantia. De qua adeo dispicietur, posteaquam de quantitate Schoenorum Isidoro hic adhibitorum constiterit.

Sciendum enim, si, quæ ex recentioribus observationibus non solum, verum quam maxime ex ipsis veterum monumentis, *Tabula Peutingeriana*, & *Xenophonte*, *Nubiensi* porro *Geographo*, & ad horum normam accurate a nobis digestis cognoscimus, in hanc considerationem adhibeamus, non pati ea, ut Schoenos in itinere hoc inter Antiochiam & Seleuciam Tigritanam alios statuamus, quam quorum 25 faciunt gradum telluris: quantumvis vulgo ex autoritate veterum, qui stadia recentiora 30 Schoeno tribuunt, alias 20 Schoeni in gradu numerandi veniant.

Qualem quantitatem admittere nihil difficultatis haberet, nisi, quod observatu dignum, certum & tere demonstratum haberetur, distantias ab *Isidoro* propositas, quæ sunt ultra Seleuciam usque ad fines Arachosia in reliqua catalogi sui parte tales esse, quæ nos cogant admittere aliam Schoenorum quantitatem, eam nempe, quæ 33 dat in gradu telluris, ut supra de *Parafangis Xenophonti* adhibitis observavimus.

Observatio
2.
Quantitas
Schoenorum
Isidori.

DIGRESSIO.

Probatio
Observationis 2.
Pars 1.

NE vero suppositio isthæc de diversa quantitate Schoenorum (& mensurarum Geographicarum apud veteres in genere) durior videatur, primo verba & consensionem autorum veterum exhibere consultum erit.

Plinius apposite ad præsentem rem L. VI. c. 26. *Inconstantiam mensuræ diversitas autorum facit, cum Persæ quoque Schoenos & Parafangas alia atque alia mensura determinent.*

In Ægypto quam incerta fuerit Schoenorum mensura, *Strabo* saltem audiendus venit, qui L. XVII. cum notasset, *Artemidorum* facere Schoenum stad. 30, pergit: *Nobis quidem navigantibus alia atque alia mensura Schoenorum utentes distantias prodiderunt, ut faterentur, 40 stadiorum & plurium pro locorum varietate eosdem existere. Quin ipse Artemidorus in sequentibus declarat, non determinatam esse Schoenorum mensuram apud Ægyptios: Nam a Mempsi ad Thebaidem Schoenos esse ajunt 120 stadiorum, a Thebaide ad Syenem 60. Idem Strabo L. XI. Theophani Schoenos esse 40 stad.*

observat. Et eodem libro de *Parafangis* ipsis Persicis ita: *Parafangam Persicum alii 60 stadiorum esse ajunt; alii 30, alii 40. Nobis cum ad-verso Nilo sub-veheremur a singulis fere urbibus, alii aliis mensuris utentes distantias indicabant eorum locorum homines, ita ut eodem Schoenorum numero existente navigatio modo videretur longior, modo brevior. Id quod ab antiquo ita apud ipsos erat traditum, & ad illud usque tempus custoditum.*

Plinio etsi L. V. c. 10 Schoenus est 30 stadiorum expresse (qualis etiam est *Ptolemæo* L. I. c. 11. & 12. *Geographicor.*) idem tamen etiam observat L. XII. c. 14. *Eratostheni* Schoeni quantitatem esse 40 stadiorum, aliis 32.

Secundo vero etiam cum opus videatur, ut (quoniam verendum, ne fides nostra in audaciori assertione indubium vocetur) demonstratum demus, & Schoenos *Isidoro* ab *Antiochia Seleuciam* adhibitos tales, quorum 25 insunt gradui, non obstante, quod idem Schoenos in regionibus ulterioribus adhibeat 33 in gradu existentes: & quod hoc ipsum pro certo existat, esse nem-

Probatio-
nis Pars 2.
propositio.

CAP. VI.

TAB. II.

pe in ulterioribus ab *Isidoro* adhibitos Schoenos ejus generis, quod diximus; tandem ut ulterius demum confirmemus, quod supra proposuimus *Xenophonti* usurpatos *Parasangas* esse tales, quales Schoeni *Isidori* posteriores, sive ex eis, quorum 33 in gradu numerantur, hoc, inquam, ut comprobatum demus, visa est postulare necessitas, ut describeretur peculiaris mappa, quæ experimento ipso hoc omnibus ob oculos exponeret.

Mappæ 3
& 2

Talis adeo est tertia mappa. Et quia minori modulo aptanda veniebat, vis autem probationis potissimum in consideratione residet ejus partis, quæ est inter Zeugna Syriæ & Seleuciam Tigri appositam, secundam mappam vel typum, qui moduli est paulo amplioris, spatii ultra terras principalis mappæ & ad ipsum institutum spectantes in orientiora extensi adjectione ampliavimus.

Atque hoc etiam intuitu mappas illas secundam nempe & tertiam **TYPORUM ÆTIOLOGICORUM**, quod causas assertionum nostrarum proponant, titulo inscripsimus

Vis adeo illa probationis, assertionis vel hypotheseos nostræ in eo residet, quod, nisi hac admissa, in concordiam redigi non possint tum supra memorata veterum monumenta vel testimonia de hisce locis, nempe *Tabula Peutingeriana*, *Xenophon*, *Isidorus* & *Nubiensis*, tum alia quoque, *Antoninianum* scilicet *Itinerarium*, *Plinius*, *Arrianus* & *Marcianus Heracleota*, ac *tabula demum Geographica Arabum* & *Olug Begi*.

Et primo quidem instituto experimento cum locis magno numero in Nubiensi Geographo extantibus demonstratum habetur, 56 $\frac{2}{3}$ mill. Arab. eum numerare in gradu. Porro vero collatis inter se *Xenophonte* & *Tabula Augustana* ac *Antoniniano Itinerario* ac *Nubiensi*, quantum ad tractum inde a Cilicia ad Euphratem, patere dicimus: Parasangas Xenophonteos esse 33 in gradu.

Uterius invicem comparatis *Xenophonte* ipso, & ex parte *Tabula Augustana*, tum *Isidoro* & *Nubiensi Geographo*, tabulisque *Arabum* & *Olug Begi* in tractibus ultra Euphratem & Mesopotamiæ usque ad Bagdadum, manifestum asserimus, iterum 33 Parasangas in gradu Xenophonti, 25 Schoenos Isidoro in eodem gradu numerari,

Tandem ut paradoxum de alio genere Schoenorum ab Isidoro in ulterioribus adhibito proponere non vereremur, comparationem Plinii & recentissimarum observationum de mari Caspio & partibus Persiæ Chorasaniæ & Sogdianæ, itemque tabularum Geographicarum Arabicarum, quæ illis dictis observationibus mirifice confirmantur, institutam hoc fecisse sciendum.

Demonstrationem dabit horum typorum vel mapparum spectatori oculus, circinus, judicium. Unde fit, ut verbis amplioribus opus non sit.

Ut tamen pleniori luce omnia fulgeant, de ratione construendarum harum mapparum & fundamentis quædam necessaria, sed paucis exhibebuntur.

Constru-
ctio harum
mapparum,

Fundamenti adeo loco placuit in mappa 2 vel typo 1 posito *Bagdadi*, cujus latitudo 33 21 & longitudo Islæana, nempe, vel ab Insula Ferri, prouti in fronte Capitis I. prooemialis Partis monitum, numerata (reductis ad eam numeris longitudinum in tabulis Arabicis extantibus) 63 0, prorsus ut volunt *Tabulæ Olug Begi*.

Ab hac retro Nubiensis per *Embar* secundum Euphratem ducit, usque ad *Chaborem fluvium* Xenophonte & Isidoro, quemadmodum dictum, conspiciantibus.

Pro Schoe-
nis Isidori
prioribus &
Parantan-
gis Xenoph.

Inde porro retro Isidorus cum *Tabula Peutingeriana* ad Zeugma ducit, Nubiensi positiones locorum non solum ad ripas Euphratis, verum & quorundam Mesopotamiæ, *Nisibis*, *Singara*, *Mausili*, distantias *Amidæ* a *Samosatis* & a *Nisibi* suppedicante, latitudinem *Amidæ* Olug Bego, *Samosatorum* a Zeugmate distantiam Plinio.

A Chabore fluvio Xenophon modo, quo in mappis extat, ducit ad ipsos limites *Ciliciæ*, quin in mappa 3 vel typo 2 ad ipsam Ephesum, confirman- te se Xenophontæis mensuris ratione Asiæ anterioris tum Strabone, tum Antoniniano Itinerario, & *Tabula Augustana*, aliisque in tabulis partis prooemialis exhibitis, Nubiensi veterum testimoniis circa litora *Ciliciæ* suffragante. Demum, quæ de tota Asiæ hujus anterioris figura in his mappis statuimus, robor suum accipientibus ex recentiorum observatis, quæ ut a Celeberrimo Islæo in illo *Schediasmate Anni 1721. Commentar. Acad. Reg. Paris.* notatur,

CAP. VI.

TAB. II.

de Constantinopoli, Smyrna & Alexandria ad Issum positione nos certos reddunt.

Jam, (ut nihil dicamus de reliquis mapparum nostrarum partibus) per superiora habetur ope Isidori positio *Besechana* ad Euphratem atque demum *Seleucia*, de qua constat fuisse eam ad Tigridis ripas.

Ab ea per citata in Tabulis nostris partis prooemialis in mappa 2 ducitur ad *Babylonem* ad Euphratem rursus locatam. Cujus & *Seleucia* adeo positio, ut hoc incidenter moneamus, hac ratione demonstrata habetur, saltem ratione latitudinis Geographica, conspirantibus, quae infra de ulterioribus ad Indiam usque excurrentibus, eique connexis regionibus dicentur.

Nunc porro ut duplici instituto satisfiat, primo quidem hoc ipsum, quod de mensura *Parasangarum Xenophontearum* assertum, per consensum itineris ejusdem ulterius continuati comprobamus, a loco pugnae Cyri & Artaxerxis ad normam & praescriptum distantiarum a *Xenophonte suppeditatarum* ad *Trapezuntem* iter illud deducentes.

Trapezuntis longitudinem a *Beza* propositam cum emendaverit *Islaeus*, ejusdemque etiam latitudinem reformandam deprehenderimus, descripta juxta *Antoninianum Itinerarium* & *Tab. Augustanam Asiae* figura, hoc ipsum juste a nobis factum deprehendimus, confirmatique reddimus.

Liceat hic, dum in *Xenophontis* explicatione versamur, paucis animadvertere, obtulisse sane nobis se, in quibus a celeberrimo *Isleao* dissentiremus, tum circa ipsam illam fundamentalem suppositionem, qua idem *Parasangas* numerat $27\frac{1}{3}$ in gradu, cum nobis computentur 33, tum circa ductum itineris reliquum. Inprimis vero circa situm loci, quo praelium commissum est, & *Sittaces* urbis. Credimus vero pro sagacitate summi viri, si eandem materiam repetita vice tractasset, subque incudem eam vocandi vita, tempus, atque opportunitas ei suppeditasset, ipsum ultro illa emendaturum, saltem a nobis non dissensurum fuisse.

Maxime vero ab eo discedere cogimur circa locum *Thapsaci*, quem ipse vulgari opinioni serviens, & unam saltem *Thapsacum* statuens elegit. Nos vero curatius posito calculo circa distantiam *Euphratis* a litore maris *Mediterranei*, & mensurarum *Xenophon-*

tezarum aestimationem, duplicem facimus. Et in promptu quidem rationem positam credimus. Nam distantia a *Thapsaco* secundum *Ptolemæum* ad *Chaboram* fluvium longe minor est quam 50 *Parasangarum*, quos *Xenophon* ei distantiae tribuit. Et porro distantia a *Myriandro* ad dictam vulgatam *Thapsacum* longe major foret 65 *Parasangis*, quos continere debet secundum *Xenophontem*.

Medio vero aliquo loco inter *Thapsacum* vulgatam & *Zeugma*, quod quibusdam etiam *Thapsaci* nomen habuisse creditur, (quemadmodum infra notatum invenietur) hanc *Xenophonteam* sumimus, quia distantia a *Zeugmate* illo famoso ad *Chaborem* longe major existit, quam numeri *Xenophontæ* permittunt.

Hoc dissimulare non possumus, etsi plerisque omnibus conditionibus & assertionibus *Xenophontæ* satisfactum a nobis credamus, distantiam tamen *Babylonis* a loco pugnae, quam tradit, conficere nos haud potuisse. Requirit enim videtur 3060 stadia ab illo loco ad dictam urbem, quae etsi merito intelligantur vetera & breviora, minorem tamen ejus distantiae stadiorum numerum nobis prodire ex mappa patet, itemque majorem paulo, quam *Plutarchus* requirit, stadiorum nempe 500 recentiorum. Quae differentia an ei imputari postulet causae, quod *Xenophon* hanc opinionem ex auditu saltem hauserit, an *sphalmati* textus, quaerere cum *Horatio* differendum censemus.

Cæterum cum iter *Xenophontæ* ad *Euximi Ponti* litora nos deduxisset, committere non potuimus, quin ejus descriptionem ex ipso *Arriano* & anonymo veteri *Geographo*, *Peripli Ponti Euxini* autore, proponeremus, quia etiam a recentioribus suppeditatae ejus figurae a veritate plurimum abhorreere nobis videbantur.

Quod ipsum lectoribus nostris ingratum haud futurum speramus; quibus in mentem revocamus ab *Arriano* in *periplo* illius maris aperte dictum, quod navigatio secundum litora illius maris ad *Apsarum* fluvium usque semper dirigatur versus Orientem, inde ad *Chobum* usque fluvium versus septentrionem, atque inde deflectat versus occidentem. Quam conditionem an ulla figura ejus maris, quae prostat, (praeter unicam recentiorem, sed quae rudio-

Ponti Euxini acripio.

Iter ad Trapezuntem pro Parasangis Xenoph. ulterius confirmandis.

Isleai dissensus.

CAP. VI.

TAB. II.

rem alias Calcographum habuit) exprimat, peritorum iudicium esto.

Notatu tamen dignum, huic observationi Arriani robur accedere ex distantia Diofcuriadis & Artaxatorum in *Tabula Peutingeriana* annotata, quæ locum non haberet, nisi ad mentem Arriani in nostra mappa expressam Diofcuriadis sius meridionalior, quam vulgo exhibetur, foret.

Iter versus
Indiam pri-
us pro
Schoenis
Isidori po-
terioribus.

Alterum membrum duplicis nostri instituti vel asserti spectabat ad mensuram Schoenorum Isidori in regionibus ulterioribus adhibitorum.

Observamus adeo primo *maris Caspii* situm nobis statui ex recentissimis inventis Russorum, & mappis a *Petro Imperatore* Academiae scientiarum regiae Parisiensi communicatis. Fundamenti porro loco servire tabulas Arabum & Olug Begi, quæ *Chorasanae* & *Sogdianae* locorum positiones & relativum eorum ad mare Caspium situm quam accuratissime exhibent. Ex quibus cum longitudinem urbis *Ferauvah*, quæ ad orientale ejus litus sita existit, plane convenientem cum nostris observatis de reductione longitudinum in tabulis Arabicis supra annotata obtineamus, etiam *Afracani* & occidentalis ripæ ejus maris positionem, quod in transitu monemus, accuratius ac apud alios fit, determinandi facultatem habuimus.

Jam si cum his conferantur Isidori asserta, itinere directo inde a Seleucia ad extrema Arachosia, ad normam, quam mappa nostra commonstrat, cum his porro Plinii excerpta, quæ in tabulis partis proœmialis repræsentavimus, quæque nos ad extrema Indiae & Sogdianæ usque filo non interrupto ducunt, contendamus, jam ex parte maxima confectam atque expeditam demonstrationem nostram quilibet æquus censebit.

Ecbatanorum (inter cætera) multis modis factam determinationem ubique conspirantem non parvum momentum habere manifestum est.

Iter versus
Indiam al-
terum pro
radiis vere-
ribus.

At vero ut majus robur accederet, alio etiam itinere ad Indiae extrema deducere ratiocinii nostri filum non negleximus, adhibitis in subsidium Arriani periplo maris Erythræi, quo Nearchi expeditionem, Alexandri M. auspiciis susceptam, accurate descripsit, & Marciani Heracleotæ de eodem mari edita relatione. Quibus obiter quoque confirmantur non solum, quæ dicta

sunt de mensura stadiorum apud veteres usitatorum, in eo conspirantibus Betonis & Alexandri mensuram a Plinio proditis cum Arriani & Marciani mensuris: Verum etiam quæ superiori membro diximus. Quemadmodum enim illa ad superiora vel septentrionaliora Indiae per tabulas Arabum cognita nos recte deduxerant, ita hæc nos ad ostia Indi per navigationes & Geographica alia nostrorum, Europæorum nempe inventa satis accurate determinata (in propinquo enim est *Surata* Anglis frequentata) legitime feliciterque provehunt vel deducunt.

Hoc saltem de textu nostræ ratiocinationis (quia inter asserta Arriani & Marciani videntur quædam invicem pugnantia) lectores nostros latere non debet, nos in conciliandis horum autorum verbis & sententiis suo loco in Cap. XII. partis proœmialis exhibitis hanc viam elegisse:

Ut primo a Babylone, cujus positionem supra determinatam dedimus, ex Arriano (secundum observata ad dictum Cap. partis proœm.) numerarem ad Characem vel ostium Tigris & Euphratis 3300 stad. vetera. Dein secundum Sufianæ litora 2430, emendatis paulum numeris Marciani, ut ad Arrianos propius accederent, patientibus hoc particularibus numeris Marciani.

Porro Persidis litus ad Bagradam 4400 stadiorum vet. ex Arriano sumimus. Carmaniae usque ad Harmoniam 3000 st. & inde usque ad Carpellæ promontorium apud Marcianum extans, & quod non longe a Badi Arriano commemorata situm intelligitur, 1600. stad. Utraque hac summa confecta ex particularium stationum numeris.

Inde cum Arriano ad fines Ichthyophagorum 10000 stad. numeramus, ad Oritarum fines 1600, atque porro ad Indi fluvii ostium occidentalius aliquod, quod propius Naustathmum 1000 stad.

Ipsam Sinus Persici figuram *Kampferi* menti accommodatam cum sumeremus, simul deprehendimus, calculis nostris recte cætera positis, Hormuziæ insulæ ipsiusque sinus Persici freto vel ostio longitudinem Geographicam paulo minorem, quam in vulgatis tabulis etiam Islæana observatur, esse dandam.

Horum adeo demonstrandorum scopum cum primum propositum haberemus, nostrasque propterea mappas

CAP. VI.

TAB. II.

iis solum, quæ ad eum facerent, instructas exhibere voluerimus, alia tamen etiam curiosa & non ingrata jungere non equidem intermisimus. Inter quæ merito referri potest annotatio urbium regiarum, quæ diversis temporibus, & sæculis variis, principibus & regibus maximis sedes præbuere *Babylonis* Chaldæorum, *Seleucie*, *Ctesiphontis*, *Vologesie*, *Madainæ* Parthorum & Persarum, *Kufa*, *Bagdad*, *Samara* vel *Sarmanrai* Arabum Califarum metropolibus existentibus, quibus & *Hafchemia* prope *Embar*, atque ipsa *Embar* adjungenda venit, quæ pariter quibusdam Califarum pro sede placuit.

Qua provincia defunctis unum hoc, quo dubiis forsan movendis occurratur, addendum videtur. Non quidem credere nos, cuiquam mirum visum iri itineris juxta *Isidorum* ducti rationem, quod non per medium provinciarum plerarumque transit, sed eas a latere saltem stringit: Cum illum, qui proxime ab uno extremo regni Parthici ad alterum dimensionem latitudinis vel amplitudinis capere voluerat, vix aliter iter instituere potuisse palam sit; sed hoc dubium posse cuiquam subnasci, cur iter desinat apud *Arachosiam* propius *Sacaftanam*, & non deducatur ultra ad ipsam *Arachotum* urbem, quæ Indo paulo propius admovetur. Cui dubio major vis accedit ex eo, quod *Arrianus* in sua *Periplo* notat expresse, Parthorum imperium ad *Indum* usque extensum, & *Minnagaram* urbem ac emporium eidem subjectam fuisse, his verbis: *Indi ostia non omnia sunt navigabilia, excepto medio, in quo etiam maritimum emporium Barbaricum. Cui opposita est insula parva & a tergo metropolis Scythiæ (Indo-Scythia hæc est) mediterranea Minnagara nominata. Parthorum ea subjecta est imperio, qui assiduo mutuo se inde expellunt.*

Sed hujusce dubii resolutionem ex ipsa ultimorum verborum horum sententia promi quis non facile judicet? Cum dici possit, eo tempore, quo *Isidorus* vixit, & suam relationem edidit, Parthos ex illis locis ejectos arctioribus terminis inclusum tenuisse imperium.

Observat. 3. Præstructis iis, quæ de quantitate mensurarum ab *Isidoro* adhibitarum dicenda fuerant, jam ad illud expediendum, de quo supra spem feceramus, accedere licebit, sententiamque de illa emendatione textus *Isidori*, quæ nobis

distantiam *Antiochiæ* a *Zeugmate* dabit 46 schoenorum illorum, vel paulo minus, dicere.

Sciendum adeo rem difficilis sane solutionis videri distantiam inter *Antiochiam* & *Zeugma* determinationem. Ex capituli enim V. partis præcedentis tab. I. constat, tres occurrere locos autorum, unum *Plinii* expressa verba continentem, duos *Strabonis* & *Agathemerii*, qui levi adhibita correctione cum illo *Plinii* in concordiam redigi poterant. Atque hos omnes dare distantiam 175 milliarium Rom. ab ipso *Orontis* fluvii ostio ad *Zeugma* vel *Euphratem*. Unde subtractio 15 mill. Rom. quæ ab ostio *Euphratis* ad *Antiochiam* existunt, relinquerentur 160 mill. Rom. pro distantia *Antiochiam* inter & *Zeugma*. At vero hanc nimiam & abnormem esse, illud vel modice attentionem & judicium, tentata etiam actuali descriptione mappæ ejusmodi ope subsidiariorum, de quibus dictum est, adhibentibus patet manifeste.

Unde non diffitemur, nobis in alia descriptione hujus principalis mappæ aliis usibus servanda pridem visum esse, regulis criticis hanc veniam dantibus licere, ut hujus dimidium nempe 80 mill. Rom. caperemus.

At vero cum omni adhibita solertia efficere nos haud potuisse, ut *Beroea*, quam cum *Chalepo*, ut quoque comparemus, universalis facit autorum consensus, obtineret eam latitudinem Geographicam, qualis *Halleo* probatur, inspectio mappæ nostræ docet.

Præterea vero cum hac hypothesi nullatenus conciliabilem deprehendimus quamcunque demum de distantia inter *Antiochiam* & *Zeugma* ab *Isidoro* prodita quis conatus fuerit explicationem dare. Quia, ut nihil dicamus de ea, quæ majorem & vulgarem schoeni quantitatem adoptat & 66 schoenos inter *Antiochiam* & *Zeugma* numerat, aut etiam ea, quæ posita illa quantitate schoeni eorum 46 sumit, quia, inquam, etiam in illa, ubi per superiora 46 schoeni pro illa distantia sumuntur, quantitas autem schoeni legitima ponitur 25 gradus nempe pars, adeoque 3 milliaria Rom. æqualis, prodeunt milliaria 138, ab illis 80 nimis recedentia.

Quapropter non immerito aliam conciliationis hujus viam ingressuri numerum alterum *Plinianum* immerito, ut videtur, nobis & pridem aliis *Plinii*

Distantia
hujus
quantitas
in 1 map-
pa.

Distantia
ejus quan-
titas in 2
mappa.

CAP. VI.

TAB. II.

editoribus suspectum, qui 132 mill. Rom. huic distantiae assignat, examinandum nobis sumimus. At vero cum 132 mill. a Plinio statuatur distantia *Seleucia ad Orontem* a *Zeugmate*, ostium vero illius a *Seleucia* 5 mill. Rom. ab Antiochia vero 15 mill. Rom. teste Tab. nostra capitis VII. partis proœmialis removeatur, eoque ipso distantia Antiochiæ a Seleucia valeat 10 mill. Roman. His 10 subtractis a distantia Seleuciæ & Zeugmatis manifestum est produci 122 distantiam Antiochiæ a Zeugmate.

Hic ergo numerus milliarius nempe 122 in schoenis, quales hic locorum adhiberi Isidoro evicimus, enunciatus cum producat 40 vel 41, eaque summa sit paulo minor quam distantia 46 schoenorum, quam supra requirebamus, & in specie si pro statione apud Isidorum ad a omiſſa ponamus 6 vel 5 schoenos, in summa ad β prodeant 60 vel 59: qui subtracti a 100 illis, de quibus diximus, dent præcise 40 vel 41: sane hic consensus, de quo vix spes erat, ut obtineri posset, nos permovit, ut & hanc hypothesin sub examen revocarem.

Atque tandem in eam sententiam descendimus, qua illam hypothesin reliquis omnibus anteferendam credere-

mus. Quam adeo in mappis nostris huic operi adjectis expressimus.

Eoque magis in eadem confirmati sumus, cum deprehenderemus, quod *Beroea* habeat in eadem latitudinem, quam celeberrimus Halleyus ei assignat:

Cæterum & de *Chalcidis* situ observamus locum Arræ, qui in Itinerario Antonini assignatur apud Chalcidem, quod illa cum Maharra Alfragani & Megara vel Magora Strabonis manifeste idem facit, Alfragani Maharra vero in Kinnastrinianum territorium nos remittit, teste Tab. II. Cap. V. partis proœmialis, id hoc nobis visum insinuare, ut Chalcidem cum Kinnastrino eandem facere in hac mappa minus hæsitarem.

Quemadmodum & *Racca & Raffeca* situm ex ipsis Nubiensis verbis, quæ etiam hanc interpretationem patiuntur, representavimus.

Opinionem Anglorum, qui iter Palmyrenum descripserunt, etiam celeb. Wesselingii, qua iidem Esreen cum *Seriana* eandem faciunt, quia cum distantis ex eorum relatione orientibus, & iis, quæ ex Itinerarii Antoniniani contextu sequuntur, non plane conciliare potuimus, illam differentiam nostro more in illo Typo ætiologico 1 vel mappa 2 expressimus.

Chalcis,
Kinnastrin.Racca Ra-
feca.

Seriane

Reliquum Tab. II. Capitis hujus VI.

	Schoen.	Summæ
<i>APOLLONIATIS</i>		
A Seleucia <i>Artemita</i> urbs Græca, per quam fluvius Silla labitur, tunc Chalasar dicta.	15	
Stathmus unus.		
Totius Apolloniatis longitudo - - - - -		33
<i>CHALONITIS</i>		
Ab Apolloniatide Chala urbs - - - - -	15	
A Chala <i>M. Zagros</i> Chalonitidem & Mediam determinans - - - - -	5	
Stathmus unus.		
Totius Chalonitidis longitudo. - - - - -		21
<i>MEDIA.</i>		
Incipiens a regione Charina.		
Stathmus unus.		
Totius Mediæ longitudo. - - - - -		22
<i>CAMBADENA.</i>		
Urbs <i>Baptana</i> monti imposita, ubi <i>Semiramidis</i> statua & columna.		
Stathmus unus.		
Totius Cambadenæ longitudo - - - - -		31

CAP. VI.

TAB. II.

	Schoen.	Summæ
<i>MEDIA SUPERIOR.</i>		
Ab initio statim Concohar urbs, ubi <i>Fanum Dianæ</i> .	3	
Maziniaman, ubi telonium - - - - -	3	
Adragianas regia Batanensium, quam Tigranes de- jecit. - - - - -	4	
<i>Apobatana</i> metropolis Mediæ, Gazophylacium & fanum Anaitidos Deæ	12	
Stathmus unus.		
Totius Mediæ superioris longitudo - - -		38
<i>MATIANA MEDIA.</i>		
<i>Ragu</i> & <i>Charax</i> . Quarum illa maxima in Media. Charax sita sub monte, qui dicitur Caspius, a quo Caspiae portæ.		
Totius Mediæ Matianæ longitudo. - - - - -		58
<i>CHOARENA.</i>		
<i>Apanica</i> urbs.		
Stathmus unus.		
Totius Choarenæ longitudo - - - - -		19
<i>COMISENÆ.</i>		
Stathmus unus.		
Comisenæ longitudo - - - - -		58
<i>HYRCANIA.</i>		
Stathmi *		
Hyrcaniæ longitudo - - - - -		60
<i>ASTABENA.</i>		
Urbs Afaac, in qua <i>Arsaces</i> pro rege acclamatus. Ignis perennis ibi asservatur.		
Stathmi *		
Totius Astabenæ longitudo - - - - -		60
<i>PARTHYENA</i>		
Urbs <i>Sauloë</i> Parthaunisa, ubi sepulchra regum, Græci Nisæam appellant. - - - - -	6	
Gadar urbs - - - - -	6	
Siroc urbs - - - - -	5	
Totius Parthyenæ longitudo - - - - -		25
<i>APAVARCTICENA.</i>		
Apabarctica & Ragau urbes.		
Totius Apavareticenæ longitudo - - - - -		28
<i>MARGIANA</i>		
Urbs <i>Antiochia sicca</i>		
Totius Margianæ longitudo.		30
<i>ARIA.</i>		
Urbes: Cavan, Artacavan (Artacoana) <i>Alexandria apud Arios</i>		
Totius Ariæ longitudo - - - - -		30

CAP. VI.

TAB. II.

	Schoen.	Summæ
<i>ANABON</i> <i>Ariæ regio</i>		
Urbes: Phra maxima, Bis, Gari, Nii (Nioi)		
Totius regionis longitudo - - - -	- -	55
<i>DRANGIANA.</i>		
Urbes Parin, Coroc		
Totius Drangianæ longitudo - - -	- -	21
<i>SACASTANA.</i>		
Eadem Sacarum Scytharum, item <i>Paratacena</i>		
Urbes: Barda, Min, Palacenti, Sigal: Regia Sacarum, & prope eam Alexandria & Alexandropolis		
Totius Sacastanæ longitudo - - -	- -	63
<i>ARACHOSIA.</i>		
A Parthis vocatur <i>Indica alba</i>		
Urbes: Biyt, Pharsaga, Chorochoad, Demetrias, deinde <i>Alexandropolis</i> metropolis Arachos- iæ, quam præterfluit Arachotus fl.		
Totius Arachosiae longitudo - - -	- -	36
<i>Hucusque est regio, quæ sub Parthorum imperio existit.</i>		

CAPITIS VI.

TAB. III.

<i>Ut totius tractus celeberrimi secundum Euphratem accuratiorem de- mus notitiam, visum est, superioribus pingere descriptionem ejus- dem parallelam apud AMMIANUM MARCELLINUM & ZOSI- MUM occurrentem.</i>	
<i>AMMIANUS MARCELLINUS</i> L. XXIII. & XXIV.	<i>ZOSIMUS, L. III.</i>
Euphrates	Euphrates
Bathnæ oppidulum Osdroënæ	Bathnæ municipium Osdroënæ
	Edeffa
Carræ	Carræ
Davana. Unde ortus fluvius Be- lias funditur in Euphratem	
1 Diei iter	Castella interjecta
Callinifum, Callinicum	Callinicum
Statio sub pellibus	
Circesium, cujus mœnia Abora & Euphrates ambiunt, velut spa- tium insulare fingentes	Circesium ad Asboram
	60 Stad.
Zaita locus, qui olea arbor inter- pretatur. Gordiani tumulus	Zauta
Dura desertum oppidum.	Dura deserta, sepulcrum Gordiani

CAP. VI.

TAB. III.

<i>AMMIANUS L. XXIV. aliter</i>	<i>ZOSIMUS idem</i>
Cercusium &c. 2 Dierum iter	Circesium &c. 60 stadia Zauta
Dora deserta, marginibus amnis imposita 4 Dierum iter Statio, unde milites mittuntur	Dura deserta, sepulcrum Gordiani 4 stationes
Anatham, quæ circumluitur Eu- phrate Anatha dedita & incensa	Phatusæ. Insula in flumine cum castello ex adverso. Quod deditur
Tilutha, in medio fluminis & in vertice montis edito Transita, & intacta relicta	Alia insula cum castello, quod in- tactum relinquitur, postquam frustra tentatum.
Achaiacala. Pariter intacta relicta 1 Diei iter	Alia castella intacta relicta
Castra deserta inventa & incensa 2 Dies, 200 Stadia	Stationes nonnullæ
Braxamalcha 7 milliar. iter	
Amnis transitus. Diacira ab inco- lis deserta, incensa	Dacira ad dextram Euphratis, deser- ta ab incolis, solo æquata
Fons scatentē bitumine	In adversa ripa fons bitumine sca- tens
Ozogardana, cum tribunali Traja- ni deserta ab incolis, exusta	Sitha Megia
Vicus Macepracta: In quo muri vestigia, qui priscis temporibus in spatia longa præ- tentus munire ab externis incur- sibus Assyriam dicebatur.	Zaragardia, cum Tribunali Trajani, exusta.
Hinc pars fluminis scinditur ducens Babylonem. Alia Naarmalcha nomine Ctesiphonta prætermeat. In cujus exordio turris in mo- dum Phari celsa.	Alveus ex Euphrate derivatus us- que in Assyriam se extendens, & in regionem usque ad Tigridem
Naarmalcha pontibus transitus Pyrifabora, civitas ampla insulari ambitu. Circumvallata, expu- gnata & incensa.	Alveus fluvii navibus superatus Bersabora, duplici muro & arce instructa. Maxima post Ctesi- phontem. Expugnata.
Inundatio	Urbs <i>ἀντισυρίας</i> , vi capta & incensa Iter per amnem
Locus, ubi major pars Euphratis in rivos diffunditur multifidos	Fissenia, oppidum ad regium a- mnem, relicta intacta.
Civitas ab Indæis incolis deserta, exusta	Inundatio
Majozamalcha, urbs valida & ma- gna, expugnata, excisa	Bithra urbs cum regia

CAP. VI.

TAB. III.

<i>AMMIANUS, L. XXIV.</i>	<i>ZOSIMUS.</i>
<p>Munimenta gemina Regia Romano more ædificata Civitas deserta Castellum celsum, captum & incensum</p> <p>Naarmalcha flumen fossile, tunc aridum, etsi a Trajano & Severo purgatum. Eo restituto classis in Tigrim deducitur, exercitus ponte transit.</p> <p>Alveus fluvii transitus. Pugna</p> <p>Ctesiphon.</p>	<p>Statio ad lucum palmis consitum</p> <p>Castellum, coram quo Julianus vitæ periculum adit, cuniculi ope captum, dirutumque 90 stadia a Ctesiphonte Oppida quædam parum celebria Septum, quod Regis venatio dictum Regia Romano more ædificata Sabatha oppidum Armeniæ (potius Assyriæ) vi captum 30 stadia Zochasa (forsan Chochasa) vel Seleucia</p> <p>Alveus a Trajano ductus, in quem Naarmalca fluvius derivatus, se in Tigrim exonerat.</p> <p>Alveus fluvii transitus. Pugna Tigris transitus postera die Abuzatha castellum</p>
<p>Classis incensa. Iter versus mediterranea directum.</p>	<p>Classe incensa: Iter versus mediterranea.</p>
<p>Castra in valle graminea prope rivum</p> <p>Hecumbra villa. Ubi statio per 2 dies 70 stadia</p> <p>Castra</p> <p>Maranga. Prælium ad eam, postque induciæ 3 dierum</p> <p>Iter & pugna, in qua Julianus letaliter vulneratus Joviani electio. 5 Cal. Julias Pugna & contentum iter Nocturna statio ad Sumere castellum Castra in aperta valle Charcha 30 stadia Kal. Juliis confecta</p>	<p>Noorda Durus fluvius</p> <p>Barophta oppidum Symbra vicus inter duo oppida Nisbara & Nischanabe. Duo oppida Tigri fluvio separata, ponte juncta</p> <p>Locus inter oppida Danaben & Syncen Acceta, <i>Annula</i> oppidum Maronsa vicus</p> <p>Vici quidam cursim præteriti Timmara Postridie pugna. Julianus letaliter fauciatus Joviani electio Iter contentum Suma castellum</p> <p>Iter 4 dierum</p>

CAP. VI.

TAB. III.

<i>AMMIANUS, L. XXIV.</i>	<i>ZOSIMUS</i>
Dura. Quatriduo statio ad eam. Tigris transitus tentatus. Biduum cum inedia certatum, a Corduena 100 mill.	Castra ad Tigrim, transitus tentatus
Pax inter Persas & Romanos	Pax
Iter continuatum	
Tigris transitus	
Itinera magna	
Hatra in media solitudine oppidum.	
6 dierum iter	
Ur, Persicum castellum	
Tifalphata	
Nisibis	Nisibis

CAPITIS VI.

TAB. IV.

*DISTANTIÆ LOCORUM MESOPOTAMIÆ
EX VARIIS.*

PAULI LUCÆ iter Edessa vel Orfa Chalepum.

1 Orfa, Charmelic	7 h.	7 h.
2 Eadem Charmelic.	Dies quieti datus.	----
3 Iter diurnum sine mentione horarum.		----
4 Vallis longa usque ad Bir ad Euphratem.		----
5 Planities multos pagos habens. Masar stativa nocturna.		----
6 Regio montuosa & aspera. Planities Quintana dicta, statio nocturna.		----
7 Iter satis mane coeptum. Campus Turcomannorum tentoriis plenus.		
Tupely statio nocturna 4 mill. ab Aleppo.		----
Quæ 4 mill. eodem die, relicta Caravana, absoluta, & Chalepum sub finem diei perventum.		

LEONIS FLAMINII iter Mesopotamicum.

A Mausel ad Nisibin	5 dies
Nisibi ad Rihha, Orfa, Edessam.	4 dies
Orfa ad Bir ad Euphratem.	2 dies, vel saltem plures uno per montes

EUPHRATIS CURSUS.

Idem *Leo Flaminius* testatur, mire tortuosum esse alveum Euphratis circa Alepum. A Bir enim secundo flumine 6 dierum navigatione peracta, ad vicum Cala perventum, qui non majori quam duorum dierum intervallo Chalepo distabat.

A vico Cala ad Raccam 4 dierum navigatio.

Ammianus Marcell. L. XXIV. circa initium:

Classis (Juliani) per flumen (Euphratem nempe ultra Cercusium) ferebatur adsiduis flexibus tortuosum.

CAPITIS VII.

TAB. unica.

<i>Euphratis cursus. Ex PLINIO L. V. c. 24.</i>	Mill. Rom.	
Oritur in Præfect. Caranitide supra Simyram	12	
Fluit Simyra Dascufam	75	
<div style="display: flex; align-items: center;"> <div style="font-size: 3em; margin-right: 10px;">{</div> <div> <p><i>Plinius</i></p> <p><i>Itin. Antonini</i></p> <p><i>Tab. Peutingeriana</i></p> </div> </div>	60	
	Dascufa Pastonam. Navigabilis jam	67
	Pastona Melitenen	50
(Melitenes distantia ab Euphratis ripa 2 mill. Arab. <i>Nubiens.</i>)	74	
Melitene Elegiam Armeniæ, acceptis fluminibus Lyco, Arfania & Arfano (Horum unus nomen <i>Arzenjan</i> recentiori sine dubio tribuit.)	3 prox.	
Apud Elegiam ei occurrit Taurus M. nec resistit, quamvis prævalens latitudine 12 mill. Omiram vocant trium pontem, mox ubi perfregit Euphratem.	10	
Arabiam inde læva, Merorum dictam regionem trischoena mensura, Comagenen dextra determinat.		
(Sequentia declamatorio stylo obfcurata, cataractarum descriptionem exhibent, ita vero sonant: <i>Apud Claudiopolim Cappadociæ cursum ad occasum solis agit. Primo hunc illi impugnatus cursum Taurus aufert: victusque & abscissus sibimet alio modo vincit, ac fractum expellit in meridiem. Quorum adeo sensum non alium commodiorem remur, quam: postquam Euphrates ad Claudiopolim (quæ & Claudia dicitur in tabula Peutingeri, & Laudias apud Ammianum L. XVIII. quod ex vicinia Barzalæ vel Barsalii cognoscimus) cursum versus occasum direxerat, mox eum retorqueri versus ortum & meridiem, atque inde pergere ad cataractas 40 m. Rom. Samofatis distantes, qualem ejus cursum refert typus noster 2.)</i>		
A Catarractis iterum navigatur	40	
Inde caput Comagenes Samofata	72	
Zeugma a Samofatis		
<div style="display: flex; align-items: center;"> <div style="font-size: 3em; margin-right: 10px;">{</div> <div> <p>Distantia Melitenes & Samofatorum</p> <p><i>Itinerar. Antonini.</i></p> <p><i>Peutinger. Tabul.</i></p> <p><i>Nubiens. Geograph. 51 m. Arab.</i></p> </div> </div>	90	
		131
		67½
Ita fertur ad Uram locum, in quo conversus ad Orientem relinquit Syriæ Palmyrenas solitudines.		
Scinditur Euphrates a Zeugmate circa vicum Mafficen	83	
Forfan	183	
Pergit enim sic Plinius: <i>& parte læva in Mesopotamiam vadit, per ipsam Seleuciam, circa eam præterfluente infusus Tigri. Dexteriore autem alveo Babylonem quondam Chaldiæ caput petit.</i>		

CAP. VII. TAB. unica.

	Mill. Rom.
<i>Plin. L. V. c. 26.</i>	
Seleucia (intellige Seleuciam ad Tigrim) abest a capite Mesopotamiæ	1125
Euphratem navigantibus a Zeugmate	527

CAPITIS VIII.

TAB. unica.

<i>CYPRUS Insula, & locorum maritimum distantia quædam.</i>			Mill. Rom.
Clides a Pyramo	700 stad.	<i>Strabo</i>	87 $\frac{1}{2}$
Clides a Myriandro	1400		95 $\frac{1}{2}$
A. Clidibus ad Acamanta Prom.	3300		157 $\frac{3}{4}$
potius	2300		
Acamante ad Chelidonia	1300	stad. vetera absque duobus	88 $\frac{1}{2}$
Chalidoniis ad Patara	800		
forfan	1800	<i>Agathemerus</i>	122 $\frac{1}{4}$
Ab Anemurio ad Crommyon Prom.	350 stad.	<i>Strab. p. 66 & 682</i>	44
	$\frac{30}{m}$	<i>Plin.</i>	
Citio Berytum	1500 stad.	<i>Strabo</i>	187 $\frac{1}{2}$
Papho Alexandriam	3600 stad.	<i>Strabo juxta mentem quorundam</i>	450
Selinunte Acamantem	1000 stad.	<i>Idem</i>	125
Sida Pamphyl. Acamantem	1600 stad.	<i>Idem</i>	200
forfan.	1060		136
A Chelidoniis Acamantem	1900 stad.	<i>Idem</i>	237 $\frac{1}{2}$
Ex collatione loci ad A. scribendum	700 vel 800		88 vel 100
A Clidibus ad Acamantem terrestri itinere	1400 stad.		175
A Clidibus ad Crommyon	350 stad.	<i>Idem</i>	131
potius	1050 stad.		
Apud Salaminem arctissima insula	70 stad.		8 $\frac{3}{4}$
Paphos vetus a mari	10 stad.	<i>Idem</i>	1 $\frac{1}{4}$
Paphos nova a veteri	60 stad.		7 $\frac{1}{2}$
A Sacro promontorio Olbiano in Lyciæ & Pamphylia finibus.	367 stad.	<i>Strab.</i>	46
A finibus Pamphylia ad Anemurium promontor.	820 stad.	<i>Idem</i>	102 $\frac{1}{2}$
Ab Anemurio ad Solos	500 stad.	<i>Idem</i>	62 $\frac{1}{2}$

CAPITIS IX.

TAB. unica.

DISTANTIAE QUÆDAM LOCORUM ASIAE MINORIS IN SINISTERIORI MAPPAE LATERE.

Mensis	Diæt.	Iter I, PAULI LUCÆ Smyrna Attaleam & Iconium		Mill. Rom. Horum computando partem 22½ mam gradus
		T. I.		
Octob.				
27	I	Smyrna		
	2	Babanard Bassi pagus	3 leuc.	10
		Cafabas	8 hor.	26 ² / ₃
		In transitu rudera Sardium	2 leuc.	6 ² / ₃
28	3	Salidy pagus amplus	3 leuc.	10
29	4	Planities, in qua Darii castra falso cre- dita	3 leuc.	10
		Chaire. Habetur auctori pro Laodicea	6 leuc.	20
30	5	M. Issi Melue dermanderie	5 hor.	16 ² / ₃
		Ad ejus verticem ad Jeniqueux pagum	5 hor.	16 ² / ₃
31	6	Usque ad ortum solis	3 hor.	10
		Per planitiem ad montem Meandri	½ hor.	1 ² / ₃
		Afcensus ad thermas	3 leuc.	10
		A Thermis ad Banburquezer	3 leuc.	10
Novb.				
1	7	Per montes Demirderee	4 leuc.	13 ¹ / ₃
2	8	Per montem Acdeveren, ad cujus ra- dices Alaqueux pagus	8 leuc.	26 ² / ₃
3	9	Per vallem ad lacum magnum Agy- Gbeul. Amarum, pisces non fe- rentem	6 hor.	20
		Secundum lacum Bondur	4 hor.	13 ¹ / ₃
		Bondur ad lacum cognominem ama- rissimum, Caragacia pridem di- cta, & decies major pridem		
5	10	Carnar pagus	2 hor.	6 ² / ₃
6	11	Ruinae memorabiles. Sufu pagus		
		Ad montem Ustanafi	3 hor.	10
		Descensus montis	1 hor.	3 ¹ / ₃
7	12	Planities 2 leucarum	2 leuc.	6 ² / ₃
		Afcensus per viam marmore stratam ad Chenet.		
		Descensus per rudera speciosissima ad Biliere Uvasi	½ hor.	1 ² / ₃
		Planities ad fl. Duden.	½ hor.	1 ² / ₃
		Fluvius in rupe se abdens, iterumque emergens 5 vel 6 leucis inde, ite- rum mergens & prodiens, Sataliam- que præterfluens. Catarractes fl. sine dubio.		
8	13	In montibus & sylvis	2 hor.	6 ² / ₃
		Satalia	4 hor.	13 ¹ / ₃

CAP. IX.

TAB. unica.

Mensis	Diæt.		Mill. Rom.
<i>Novembris</i>			
17	I	<i>Satalia</i> , Duden, Sufu, In planitie Ascensus in M. Pechenais, descen- sus ad pagum Aglafon,	5 hor. 16 $\frac{2}{3}$
20	2	Mons Aglafon bey, cum urbibus & arcibus in verticibus montium, sed desertis & vastatis Planities, colliculi ex ruinis urbis veteris <i>Sparta</i>	
<i>Decembris</i>			
8	3	A Sparta per planitiem. Lacus ad lævam. Per montes & Pylas. <i>Igridy</i> , ad lacum <i>Igridy</i>	6 hor. I 3 $\frac{1}{3}$
9	4	Secundum lacum Belgers pagus in monte ad Bugali Da- glar	$\frac{1}{4}$ hor. I leuc. 14 hor.
10	5	Lacus <i>Bey Chary</i> 200 mill. Ital. am- bitus Serkisferail (dubium, an 2 hor. con- numerandæ)	2 hor. 8 hor.
11	6	Versus orientem ejusque rhombum 5, & Austrum ad Ilelmuche pagum	8 hor.
12	7	<i>Cogne</i> , Iconium	5 hor. 16 $\frac{2}{3}$
<i>Aliud iter PAULI LUCÆ Smyrna Iconium</i> T. III.			
Mensis	Diæt.		
<i>Octobr.</i>			
20	I	<i>Smyrna</i> Regio sine pagis, tandem Cherpuca pagus	10 hor.
21	2	<i>Meinder</i> , { <i>Parvus</i> } { <i>Cutchuc</i> } <i>Meinder</i> , <i>Cara-</i> <i>Meinder</i> , Caystrus 12 leuc. a <i>Smyrna</i> Planities pagis culta <i>Tyre</i> , <i>Tyrus</i> urbs	I hor.
25	3	Per montes difficillimos Gojajocufu ad Arabqueux In planitie	* 7 hor.
26	4	<i>Gufel Ifjar</i> (i. e. urbs ad lacum) Magnesia Joniæ videtur <i>P. Lucæ</i> 3 hor. post meridiem 18 vel 20 leuc. inde lacus	10 hor.
30	5	Planities pulcherrima ad { <i>Bujuk</i> } { <i>Magnum</i> } <i>Meinder</i> , Mæandrum.	

CAP. IX. TAB. unica.

Mentis	Diæt.		Mill. Rom.
Octobr.			
31	6	Pagus Quiosque Nazelia Eadem planities per Cujjac pagus	3 hor. 2 leuc. 2 hor.
Novem- bris			
I	7	Bosse vel Bujuk Meinder fl. Secundum flumen ad pontem Demy Zely. Urbs amoena Inde in montibus Rudera Antiquitatum pulcherri- ma urbis ad 2 leuc. longæ	5 hor. 2 leuc. 4 leuc.
	8	Itineris initium 5 hor. antemeridiana Multi rivi, fluvius major Su gene- rali nomine dictus. Planities, vallis, cœnobium Turcicum ditis- simum Inde Pylæ Pagus Gunei	$\frac{1}{2}$ leuc. 3 leuc.
	9	Hora 7 antemeridiana itineris ini- tium. Mons - - - - - Gvesi lacus, Gvesi Gveul ad radices montis Jafeli quietis nocturnæ locus, ad Naulu lacum, Naulu Gheul, aquæ pinguis ad modum saponis.	I leuc.
	10	Bondur ad lacum cognominem ama- rissimum	
	11	A Bondur ad Sparta Spartæ mora 20. dierum.	5 leuc.
23		A Sparta 3 vel 4 leuc. rudera urbis ad 5 vel leuc. ambitum, vocan- tur Burderu juxta pagum adsitum, Paul Lucas pro Laodicea combusta habuerat. Sententia vero muta- ta, potius Sagalassus vel Seleucia aut Antiochia Pisidia ei videtur.	

OBSERVANDA.

Recte fecit P. Lucas, quod priorem sententiam deseruit. Longius enim Strabone teste versus boream *Laodicea combusta* sita est. Alteri sententiæ vide-
tur ob stare, quod *Sagalassus* diei itinere ab Apamea Ciboto, quæ longe
borealis est hac Sparta, distat: Vide Cellarium: *Antiochia Pisidia* vero 60
mill. Rom. ab Iconio removeri videtur in *Tab. Peutingeriana*. Quo ad-
missio, distantia ejus a rudibus his prope Spartam major foret.

Quod si vero quis aliter interpretari velit mentem Tabulæ dictæ *Peutingeri-
anæ*, sane confitendum erit, illam alteram distantiam, quæ *Antiochiæ
Pisidiæ* in eadem tribuitur a Side, quæque est 80 mill. Rom. non male
quadrare horum rudum loco

Observandum vero est, lacus illius, qui recentiori nomine *Bey Chary* vel
Bevicher vocatur, veteri vero *Coralis* dictus videtur, cujusque situm quoad
ripas borealiores accurate ex ipsa *Pauli Lucæ* descriptione cognoscimus,

CAP. IX.

TAB. unica.

magnitudinem vel ambitum prædicari 200 mill. Italicorum. In qua asserptione si exaggeratio aliqua & ex vulgari relatione hausta existat, pati quidem rem, ut Antiochiæ illi locus in vicinia Iconii assignetur, quemadmodum in 2 mappa notatum est nobis. Sin vero ad literam, ut ajunt, eadem sit sumenda, sane locus urbis intra lacus ambitum caderet, ut pariter ex illa mappa intelligere datur. Eoque casu sententia illa *P. Luca de Antiochia Pisidia* sub hujus rudibus sepulta robur acciperet majus

Mensis	Diæt.		Mill. Rom.
Novembris	30	A <i>Sparta</i> ad Igridy	8 leuc.
		Adquam lacus magnus cum insula.	26 $\frac{2}{3}$
Decembris	13	Secundum lacum	2 $\frac{1}{2}$ leuc.
		Unde M. Cuval Dag	8 $\frac{1}{3}$
	14	In monte ad Belgers pagum via difficilis	12 hor.
		Serkis Serail. Via non adeo difficilis.	40
		Secundum viam lacus Benicher, <i>Benicher Gol</i> , piscoli	8 vel 10 hor.
3	15	Quisiluren pagus	26 $\frac{2}{3}$
4	16	Fl. <i>Altima</i> , <i>Altima Su</i> Inde <i>Cogny</i> , <i>Iconium</i>	8 vel 9 leuc. 3 hor. 26 $\frac{2}{3}$ vel 30 10

CAPITIS X.

EXCERPTA E NUBIENSI GEOGRAPHO

EX PARTE IV. CLIMATIS II.

*Distantia
urbium Æ-
gypti*

EX iis, quæ continentur in hac secundi climatis parte quarta, est reliqua terra *Aluahat* exterioris, cum terra *Taguitarum* sibi annexa a meridie. Inter *Aluahat* & terminum *Nubæ* trium intercedit iter dierum. Et in terra *Aluahat* solum reperitur *Thoban*, non autem in ullis aliis duarum terrarum partibus. A *Bahrain* ad *Giofar* bidui est iter: A *Giofar* ad *Aluah* tridui est intervallum penitus in aquosum. It. a *Bahrain* ad urbem *Sant-rie* quatuor habentur stationes. Et ab hac ad *Mare Damascenum*, Septentrionem versus, stationes novem. Et ab eadem ad montem *Calmeri* quatruidui est iter. Et a *Sant-rie* discedit, qui vult ingredi terram *Covar* & reliquas Nigrorum regiones. Rursus a *Sant-rie* ad *Augelam*,

occidentem versus decem dierum est iter. Urbs a *Cais*, quæ jacet ad litus Nili, vetustissima est, & distat a *Daharut*, Aquilonem versus eundo, octodecim fere milliarium intervallo. Ab urbe *Chais* ad *Meniat Ben-Chasib*, dimidiatæ diei spatium est. Idemque spatium ab hac ad urbem *Osmuni*, & contra ipsam ab Aquilonari parte Nili jacet *Busir* urbs parva. A *Busir* vero ad *Ansana* ex Orientali latere Nili, sex dierum iter habetur: estque hæc urbs antiqua ædificio, viridariis & locis amœnis ad animum relevandum aptis perpulchra, plurimis fructibus & fertilitate atque frugibus abundantissima. Hæc est urbs, quæ communiter vocatur urbs *Magorum*, & ex hac evocavit Pharaon Magos ad congregiendum die statuta cum Mose Propheta, cui sa-

salus. Ibidem extant parvæ aliquot regiones, distantes a Nilo duobus milliariibus, & plus ac minus, e quibus est *Negiasa*, pagus parvus populosus, fœcundus & fructibus abundans: & ex iisdem quoque est ab adverso illarum terra, quæ vocatur *Masnara* in occidentali parte Nili. Ex illis etiam est urbs *Zaha*, estque infra urbem *Osmuni*.

Ab urbe *Anfana* superius memorata ad parvum locum *Almaraa* vocatum, & ab ipsa ad urbem *Armant* ad occidentem Nili, quinque sunt fere milliaria. Et ab eadem ad oppidum *Saul* est iter unius quasi diei: est autem oppidum istud magnum & emporiticum, abundatque populis, palmis & frugibus, & emolumentis quamplurimis: jacetque ad os fluvii cuiusdam *Almonsha* vocati, orientali parti terræ *Aluahat* conjuncti: & ibi diducitur ille in rivus ad multum solum irrigandum. Et ab hoc eodem deductæ atque effossæ fuerunt canales fluminum *Fium*.

Ab oppido *Saul* ad *Echmim* diei est iter: *Echmim* autem est ad latus Nili orientale, in distantia duorum fere milliarium. *Echmim* & *Balbanna* sunt duæ urbes ædificiorum copia non impares, & in hac sunt multa palmeta & arundineta Saccari. In prædicta urbe *Echmim* extat ædificium illud, quod appellatur *Beraba*. Sunt autem plures *Berabæ*, inter quas est *Beraba Aspæ*, *Beraba Dandara* & *Beraba Echmim*: at hæc & ædificio firmior & rebus memoria dignis ornatior est: nam in isto domicilio sunt nonnullæ stellarum & artium quarundam picturæ, scripta diversa, variæque scientiæ. Istud domicilium, quod *Beraba* dicitur, est in media urbe *Echmim*, ut diximus.

Ab occidentali ripa Nili, supra ostium fluvii *Almonshah* jacet urbs, *Zamacher* appellata, venusta ædificiis, hortis aquisque affluens, variis

fructuum & omnibus leguminum generibus opulenta: estque in sepulchra & decora. Ab hac ad montem *Tilamon* per occidentalem Nili ripam quinque interfunt millia passuum. Mons iste procedens ab occidentali parte *Tarib* alveum Nili præcludit: quare aqua rapido eum impetit fluxu, nec eum superat nisi cum difficultate & præcipitio tali, ut cymbis tam ex *Metfr* ad *Asuan* ascendentibus, quam aliis aditum præcludat. Ab urbe *Echmim* ad urbem *Quest* semidiei est navigatio: urbs ista *Quest* procul distat a Nili parte orientali. Et ab hac ad urbem *Cuts* ex orientali parte Nili septem interfunt milliaria. Ab hoc oppido ad urbem *Asna* ad occidentalem Nili partem est navigatio diei; est autem hæc de antiquioribus urbibus, ædificata primis Coptitarum temporibus. Inter hanc & *Armant* a latere orientali navigatio item diei intercedit. Ab urbe *Armant* ad urbem *Asuan* est item navigatio diei per Nilum.

Ut autem modo revertamur ad præfatum fluvium (*Almansha*) exeuntem e principaliori alveo Nili, dicimus, fluvium istum habere originem prope urbem *Saul*, fluereque ad plagam occidentalem, & illic vocari *Almonsha*; tum decurrens inter Occidentem & Aquilonem spatium quatuor stationum attingere urbem *Albahna-sa*, quæ jacet ad ripam ejus occidentalem. Et ab hac urbe ad *Metfr* septem esse longarum dierum iter. Defluit postea is fluvius in septentrionem ad urbem *Abnas* spatium duarum stationum. Ab hac ad urbem *Ballats* distat ab orientali ripa præcipui alvei Nili spatium duorum milliarium, bidui fere iter habetur. Demum pervenit hic fluvius ad *Fium*, mergitque se stagno *Acna* & *Tiharut*. Porro a *Metfr* ad *Asuan* inest viginti quinque stationum intercapedo.

EX PARTE V. CLIMATIS II.

Litoralia
superioris
Ægypti

Quinta hæc secundi climatis pars complectitur de regionibus, quæ sunt ad oras maris rubri, urbem *Adhab* cum anterioribus finitimis partibus solitudinis, quæ no-

men ab ea desumit, in qua nullum constat iter, sed montes; & ut plurimum stellæ, aut cursus solis ab oriente ad occidentem viam demonstrant.

Dici-

Dicimus ergo, montem *Mocatam*, cujus initium est in *Diar-Metser*, protendi a *Metser* per *Sabra* (desertum) donec proxime accedat ad *Asvan*; estque mons iste celebris longitudinis, quod autem ad altitudinem, quibusdam in locis attolitur, in aliis vero deprimitur: & partes ejus nonnullæ attingunt terram *Metser*, procurrente ad mare falsum versus mare rubrum, ad mare scil. *Hagiaz*.

In summitate hujus *Sabra* (deserti) secus littus maris falsi est urbs *Adhab*, e qua transitur ad *Gioddam*, ibique latitudo maris est navigationis unius diei & noctis. Ceterum

in urbe *Adhab* residet Actor unus pro Domino, & alius pro regibus Ægypti, qui ejus urbis vectigalia dividunt inter sese duas in partes æquales. Et vero ad Actorem domini Ægypti pertinet, adducere bona & annonam ad *Adhab*: ad alterum *Begæ* spectat, eadem exigere ex *Habsaa*. Et præses, qui præest *Adhab*, pro rege *Begæ*, moratur in solitudinibus, nec ingreditur urbem nisi raro. Incolæ *Adhab* perlustrant omnes partes terræ *Begæ*, & emunt atque vendunt, afferuntque undique butyrum, mel & lac. Eadem in urbe habent cymbas, quibus expiscantur pisces plurimos, suavissimos & ad comedendum gratissimos. - - -

EX PARTE III. CLIMATIS III.

Via ex Cahiro Meccam & Medinam.

Est præterea aliud iter per littora Maris rubri nempe ex *Metser* ad *Ain-Semes* (Heliopolis) ad oppidum *Matrue*, ad lacum *Algiob* (estque hic stagnum quoddam, in quod influit amnis *Caheræ* (Cahiri Europæis) ad puteum *Agerud*, tum ad puteum *Agiuz*, tum ad *Calzem*, tum ad *Bata-Moghair* (est autem hic portus, cui adjacet lacus aquæ) tum ad sinum *Faran*, tum ad *Merbab*, tum ad *Jethran*, locum perniciosum, in quo naufragium patiuntur navigia tempestate furente: nam hic est sinus quidam habens a latere montem assurgentem, ad quem venti cum alliduntur, contorquentur, &

irruunt in mare, atque undis concitatis perdunt, quascunque naves illic offendunt. Cum autem ventus australis dominatur, sulcari nullatenus potest. Occupat vero locus iste tam asper spatium sex fere miliarium. Et fertur hunc in locum immersum esse Pharaonem illum maledictum. Prope *Faran* extat etiam locus perniciosus, cum sulcatur flante Euro ad occidentem, & Favonio ad orientem, vocaturque locus iste *Hilan*. Porro ab *Hilan* pergit iter ad montem *Tur*, ad *Ayla*, ad *Hacl*, ad *Madian*, ad *Haura*, ad *Giar*, ad *Hadid*, ad *Asfan*, ad *Batn-mor*, ad *Meccam*.

EX EADEM PARTE CLIMATIS III.

Iter, quod a *Metser* ducit ad urbem *Jathreb*, est hujusmodi: Egredieris ex *Metser* ad *Algiob* (Puteum) ad *Bovaib* (ostiolum) tum ad hospitium filii *Sadca*, tum ad *Agerud*, hinc ad *Rouaitha*, tum ad *Kersa*, tum ad *Hafar*, tum ad hospitium quoddam, tum ad *Agla*, tum ad *Giaal*,

postea ad *Madian*, tum ad *Arâ*, hinc ad hospitium quoddam, tum ad *Kelais*, tum ad *Sciab*, tum ad *Baidha*, tum ad *Vadi-alquora*, tum ad *Rhoba*, tum ad *Dhi-almorvæ* (virilem) tum ad *Mor*, tum ad *Sovaida*, tum ad *Dhi-Mosciob*, tum demum ad urbem *Jathreb* (vel *Medina*)

EX V. PARTE CLIMATIS III.

Arabia circa montem Sinai.

A *Calzem* per oras maritimas ad *Faran-Ahron* habentur XL. M. P. Est autem urbs *Faran* sita in imo sinu quodam, e quo itur ad montem

Tur, qui non procul distat a mari, sed protenditur una cum illo, ita ut inter ipsum & mare pateat via trita. Mons vero iste sublimis est, con-

conscenditurque gradibus, & in ipsius cacumine extat oratorium cum puteo aquæ fluentis, quam bibunt omnes viatores illac prætereuntes. A *Tur* ad *Masdaf* locum amœnissimum, arenosum, aqua limpida irriguum, ubi piscatione capiuntur uniones. . . . A *Masdaf* isto ad *Sciarm-albait*, portum inaquosum, & ab hoc ad *Sciarm-albir*, portum item absque aqua. Et ab hoc ad *Caput Abi-Mohammed*, portum quoque aqua carentem. Atque hic constituitur initium ascensus *Aylæ*. Est autem *Ayla* urbs modica, in quam Arabes recipiunt sese, simulque conversantur. Tum ad *Aumed* portum aquosum, quem respicit in-

sula *Noman* distita a continente X. M. P. Hinc ad portum *Tenna*, in quo non deest aqua. Ab hoc ad *Atuf*. Tum ad *Haura*, oppidum populosum, nobilibus cultum incolis, qui etiam habent apud se fodinam, e qua excidunt ollas, & dispensant illas in omnes partes finitimas atque remotas. - - - -

Ad littus maris rubri jacet urbs *Madian*, major quam *Tabuc*: & in ipsa extat puteus, e quo Moses, cui pax, adaquavit gregem Scioaib. Ab urbe *Madian* ad *Ayla* habetur intervallum quinque stationum; & ab *Ayla* ad *Giar* viginti fere stationum - - - -

 EX III. PARTE CLIMATIS III.

Media Ægyptus.

Qui autem egreditur ex *Metsr* fecus ampliorem partem Nili intendens *Said*, proficiscitur a *Fostat* ad *Moniat-assudan*, quæ est ad occidentalem ripam Nili, distatque a *Metsr* 15 fere pass. Inde ad *Hema* parvum $\frac{20}{m}$. Tum ad *Hema* ex parte orien-

tali $\frac{10}{m}$. Hinc ad *Fium* per plagam orientalem $\frac{20}{m}$. Tum ad oppidum *Junes* remotum a Nilo ad occidentem $\frac{2}{m}$. Ab hoc ad *Dohrut*, quæ jacet ad occidentem Nili, iter semidiei. Ab hac demum ad urbem *Cais* in parte occidentali $\frac{20}{m}$ fere.

 EX V. PARTE CLIMATIS III.

Palæstina

- - - At fines Palæstinæ sunt principium territorii Damasceni, & ejus termini ex plaga occidentali protenduntur spatio quatuor dierum, nempe a *Romb* ad *Allagium*. Latitudo v. ejusdem a *Jasa* ad *Eriha* (h. e. Jericho) est bidui. Habitaculum autem gentis Lot, mare foetidum & *Zogar* usque ad *Baisan* & *Tiberiadem* vocantur *Ghaur*, quia videlicet est planities quædam inter duos montes. Omnes autem aquæ Damasci dilabentes & in unum confluentes efficiunt flumen *Zachar*, cujus origo est ex mari Tiberiadis prope ipsam Tiberiadem: & omnes fluvii confluunt in illud, qualis est fluvius *Jarmuc* & *Had* & flumina *Baisan*, & quicquid effluit e *Kuarmat* & ex montibus Hierosolymorum, & monte *Cabr-Abraham*, & quicquid etiam defluit de *Neapoli*. Hæc enim omnia simul concurrunt & labuntur in mare *Zogar*, quod appellatur

mare *Sodum* & *Amur*, duarum urbium gentis Lot, quas Deus submersit, & earum locum redegit in mare foetidum, quod vocatum est *mare mortuum*, quoniam nihil animatum in eo reperitur, neque pisces, neque reptile, neque aliud quicquam ex his, quæ generari solent in ceteris aquis consistentibus aut excurrentibus: imo ejus aqua est calida & exosi odoris. Sunt autem in illo parvæ naves, quibus iter fit per eas partes, deferturque comœtus. Occupatque mare istud LX. M. P. longitudine XII. latitudine. Ab *Eriha* ad *Zogar* habetur duarum iter dierum. A *Zogar* ad montes *Sciarah*, & ab his ad extremitatem *Sciarah* bidui quoque iter. Ab *Eriha* ad *Hierosolymam* statio. Ab *Hierosolyma* ad *Ghasan* & *Balca* tantundem itineris. A *Ramla* ad *Cæsaream* statio non levis. A Palæstina ad urbem *Ascalan* statio item grandis,

(K)

dis, & inter *Ascalan* & *Gaza* XX. fere M. P. A *Baisan* ad *Ascalan* orientem versus XX. M. P. Ab *Arisc* ad *Varada* diversorium mari proximum, statio una. A *Varada* ad *Farma*, urbem *Damasceno* mari appositam, & lacui *Tennis* propinquam statio item una. A prædicta *Ascalan* maritima ad arcem *Machur*

primam mari adjacentem XXV. M. P. respiciuntque hanc in mediterraneo *Kaum* & *Bait-Gebrail*, duo diversoria. Tum ad *Machur* secundam, XXV. M. P. & ab hac ad urbem *Jafa*; estque hæc portus *Hierosolymæ*, distantque ab invicem duabus levibus stationibus.

 EX EADEM PARTE V. CLIMATIS III.

Palastina
septentrio-
nalior ad
Damascum
usque.

A laterè septentrionali *Hierosolymæ* nullum extat ædificium; sed ab urbe *Hierosolyma* ad urbem *Neapolim* septentrionem versus habetur iter bidui, & a *Neapoli* ad *Ramla* iter magnæ diei. It. ab *Hierosolyma* ad *Amman* & *Balca*, iter bidui & amplius. Ab eadem quoque *Hierosolyma* ad *Tiberiadem* nonaginta millia passuum. Et a *Tiberiade* similiter ad *Ramla* tres stationes. *Tiberias* vero est maxima atque metropolitana inter urbes *Jordanis*. Ab hac ad *Sur*, iter duarum dierum. Et ab hac ad *Ascensum Ablac*, dies est integræ. Ab hoc ad *Baisan*, iter etiam diei minime justæ. Ab hac ad *Aanna* de terra *Ghaur*, tum ad terminos territorii *Jordanis*, indeque ad locum quendam, qui dicitur *Giamila*, iter diei. A *Tiberiade* ad *Acca*, duarum levium dierum; estque hæc urbs conspicua, super excelso monte posita, longa quidem in se, at non admodum lata, occupatque longitudine spatium duorum fere milliarium. Et infra ipsam ex parte occidentali est lacus aquæ dulcis habens in longitudine duodecim milliaria, totidemque in latitudine. At vero *Cæsarea* est regio maxima, habetque moenia integra & arcem munitam, & inter ipsam & *Jafa* habetur intervallum 30 milliarium. A *Cæsaria* ad *Neapolim*, statio una. Et similiter a *Cæsaria* ad *Ramla*, stationes duæ breves. It. a *Cæsaria* ad urbem *Hifa* maritimam, bidui est iter. *Hifa* autem jacet sub promontorio *Karnel*, quod in mare procurrat, continetque portum navigiis grandibus aliisque opportunum. Et urbs *Hifa* est portus *Tiberiadis*, distantque ab invicem spatio levium stationum. Ab

Hifa ad urbem *Acca*, itinere terrestri habetur statio una, nempe miliaria triginta: recto autem itinere maritimo miliaria decem & octo. Urbs *Acca* est magna terminis ampla, frequens pagis, habetque portum optimum ac fidum, cives convenas. Igitur ab *Acca* ad *Tiberiadem* bidui habes iter. Et ab *Acca* ad arcem *Zait*, pulchram mari appositam XII. M. P. Ab ista arce ad *Navacquir* tres montes albos sublimes & maritimis oris imminentes, fere XVIII. M. P. a mediis montibus. *Navacquir* ad urbem *Alexandriam* V. M. P. Et ab *Alexandria* ad urbem *Sur* conspicuam, litori maris adjectam XV. M. P. A *Sur* ad *Tiberiadem* iter duarum dierum non modicarum. Et ab hac ad *Adalon* arcem munitam, secus mare sitam, indeque ad *Tsarfand* (*Sarepta*) arcem quoque pulchram XX. M. P. Inter *Sur* ac *Tsarfand* habetur flumen *Lanta*, quod nascitur e montibus, ibique mari se mergit. A *Sur* ad *Damascq* quadridui habetur intervallum; Urbs autem *Damascq* est e nobilissimis regionibus *Scham* vel *Sciam*, situ pulcherrima, aère saluberrima, solo fœcundissima, abundantissima aquis, frugibus opulentissima, fertilitate uberrima, ditissima opibus, militibus instructissima, ædificiis summe conspicua: habetque montes atque arva, quæ vocantur *Alghauta*: protenditurque *Alghauta* spatio duarum stationum in longitudinem, unius in latitudinem: & continentur in ipsa pagi quasi urbes, qualis est *Meza*, cum suburbiis suis, & *Barda*, *Harsenna*, *Kaucaba*, *Jalas*, *Cafusanfana* & *Bait-alehua*: estque in hac oratorium non multum dissimile oratorio *Damasci*. Ad
 por-

portam Damasci occidentalem habes vallem *Albenefsag*, quæ XII. M. P. occupat longitudine, III. latitudine, totam variis fructuum generibus conspicuam & fluminibus quinque distinctam. Aquæ v. per *Alghauta* decurrentes exeunt e fonte *Alfaige*, qui ortum habet in cacumine montis; quare aquæ de summitate montis hujusce defluentes non secus ac magnus amnis, maximum edunt murmur. A Damasco ad urbem *Balbec* in plaga septentrionali, duæ habentur stationes: estque hæc urbs fœcunda ad radices montis apposita. Ab urbe *Damasco* ad *Bairut*, iter duarum magnarum dierum. Idemque iter ab ipsa ad urbem *Saida*. Item a *Damasco* ad *Adreat*, quæ est *Bithynia* (*versio hic vitiosa, credi posset potius Batanea*) stationes quatuor. Et a *Damasco* ad *Neapolim* stationes sex, occidentem versus. A *Damasco* etiam ad *Tripolim*, maritimam, stationes quinque.

Syria

A *Seida* ad *Hemma*, secus mare constructam, est intervallum VIII. M. P. Ab hac ad arcem *Calmun*, mari adjacentem V. M. P. Ab hac ad arcem *Naamæ*, ad promontorium *Bairut* XXIV. M. P. Et ab hac ad *Demasq* iter bidui. Ab urbe *Bairut* ad arcem *Almoradesiæ* VIII. M. P. Hinc ad *Nahr-alcalb*, arcem parvam, ad mare appositam VI. M. P. Et ab hac ad arcem *Hunia* IV. M. P. Hinc ad *Afat-Salam*. Ab hac ad *Machur Gebail*, arcem fortissimam. Tum ad ostium fluminis *Abraham* III. M. P. Ab eo flumine ad urbem *Gebail* V. M. P. Ab urbe *Gebail* prope mare ad *Bathrun*, arcem pulchram X. M. P. Ab hac ad *Anf-albagiar*, secus mare positam V. M. P. Ab *Anf-albagiar* ad urbem *Tripolim* Syriæ VIII. M. P. Respiciunt urbem *Tripolim* quatuor insulæ ordine dispositæ. Prima continenti propinquior est insula *Nar-*

gias: consequitur hanc insula *Alo-omd*; post hanc est insula *Arrahab*: ad hanc postremo accedit insula *Avadhoun*. Ab urbe *Tripoli* secus oras maritimas posita, perges ad *Ras-alhesin*, sitam in extremitate continentis cujusdam, cujus continentis longitudo recte supra extenditur spatio XV. M. P. sin autem secundum sinuosos littoris flexus mensuretur, XXX. M. P. vocaturque continens *Arcqa*: Et intra continentem istam tres deprehenduntur arces, parum ab invicem semotæ; una *Tripoli* vicina, *Leonorus* appellatur: altera *Banina*, adjacetque fluvio cuidam, qui dicitur fluvius *Baninae*; tertia vocatur *Hesn-alhamam*. Ab hac denique ad *Arcqa*, urbem populosam, tribus milliariibus a mari distitam.

At vero terræ *Hems* metropolitana est *Hems* - - - - -
Ab urbe *Hems* ad *Haleb* habentur stationes quinque. Et ab eadem *Hems* ad *Antarsum*, mari adjacentem, duæ stationes. Via vero ab *Aarcqa* ad *Antarsum*, per oras maritimas capienda est; egrediendum enim ex urbe *Aarcqa* ad arcem, quæ vocatur *Scenus*, postea ad urbem *Antarsum*, quæ quidem sita est in extremitate vastæ cujusdam continentis, spatiosis montibus ut plurimum occupatæ; secatur autem ista continens XV. milliarium mensura recte sumta: Porro *Antarsus* urbs est modica, ad mare apposita, fortibus muris cincta: & non longe ab ipsa extat in mari magna quædam insula, in qua habetur ecclesia. Ex *Antarso* per meridionales mediterranei partes ad arcem *Alcheuabi*, summo in vertice montis collocatam, habes intervallum XV. M. P. Ab *Hems* ad *Demasq* stationes quinque: totidem stationes a *Tripoli* Syriæ ad *Demasq*. - - - - -

EX PARTE V. CLIMATIS IV.

Syria circa exitum orientis.

- - - Ab orientali parte hujus insulæ habet initium *mare Syriacum*: & ubi hoc terminatur mari *Damascono*, extant illic prope littus ejus quædam prædictarum regionum,

sc. *Antarsus* (*Antaradus*) in oris maritimis extructa, quæ, quamvis modica sit, vicos tamen habet frequentes, mercesque continuas. Ab hac ad castellum *Almarcab*, situm in mon-

monte, undique inaccesso, habetur spatium VIII. M. P. A castello *Almarcqb* ad urbem *Balinas* VIII. M. P. est autem distita *Balinas* a mari IV. M. P. A *Balinas* ad urbem *Gialaba* ad mare appositam X. M. P. Ab hac ad *Ladbechia* X. M. P. Jacet hæc prope mare, habetque portum venustum, navibus atque cymbis eo confluentibus opportunum. A *Ladbechia* ad castellum *Herbade* XVIII. M. P. A *Herbade* ad castellum *Souaidie* XV. M. P. *Sovaidia* mari adjacet, estque portus *Antachia*: distat a *Antachia* a mari XII. M. P. Juxta *Sovaida* exonerat se flumen *Antachia* dictum *Aléatsi* & *Sovaida* flumini adjacet eidem, quod mutato nomine vocatur ibi *Alarbat*, cujus origo provenit e terra *Damasci*, eo ex loco, ubi cum itinere coincidit via, quæ ducit ad *Alboraid*, & inde excurrans per *Hemts*, postea urbes *Hama* & *Saizar* attingens, aluit meridionalè partem *Antichia*, tum in meridiem deflectens; perque eandem plagam excurrans, demum immiscet se mari mediterraneo a meridionali parte *Sovaidæ*. A *Souaida* ad montem *Ros-alchanzir* habentur XX. M. P. Et super hunc montem ingens instructum est monasterium; atque idem mons dat initium *Armenia* & terminum *Syria*. Ab isto castello ad castellum *Rosos* juxta flumen quoddam sub *Ras-alchanzir* æque positum, X. M. P. A castello *Rosos* ad castrum *Altebnat* XV. M. P. Ab hoc ad castrum *Almathcab* VIII. M. P. Hinc ad peninsulam *Alnatfa* X. M. P. Ab hac ad castellum *Almolavan*, XV. M. P. Inde ad *Carcas* XXV. M. P. Ab hoc ad *Corcos* XIII. M. P. atque ab isto castro deprehenduntur margines insulæ *Cypri*.

Ut autem coepta resumamus, dicimus ab urbe *Antiochia* ad *Cana* septentrionem versus haberi spatium trium stationum. Rursus ab *Antiochia* ad *Scanderona*, castellum in oris maritimis positum, XLV. M. P. A *Scanderona* ad *Cabas*, modica statio. A *Cabas* ad *Massisam* est intervallum XL. M. P. *Massisa* græce, dicitur *Mamestera*; estque hæc duas in urbes divisa, positas in ambabus ripis fluminis *Giban*. Amnis v. *Gi-*

han trahit originem suam de terra *Rumæorum*, & *Massisam* primo aluens, deinde territorium castri *Almolavian*, postremo exonerat sese in mare mediterraneum. Est autem distita *Massisa* a mari XII. M. P. Inter *Massisam* & *Ainzarba* sitam ab occidentali ripa fluminis *Siban*, quod magnitudine inferius est amne *Giban*, stationis habetur intervallum. Ab *Ainzarba* ad *Antiochiam*, stationes duæ; Ab *Adhana* ad *Tarsum*, aquilonem versus statio. Idem dicendum de castello *Arlas*, quod est portus ipsius. Ab *Arlas* ad *Seleuciam*, iter bidui. A *Seleucia* ad *Antaliam* IV. M. P. Via, quæ ducit ab *Antiochia* ad *Raccam*, per *Haleb* capienda est, nam ab *Antiochia* ad *Cqennaserin* habetur XL. M. P. (hæc verò sita est prope flumen *Coiaic*, quod cum sit fluvius *Haleb*, pervenit excurrans ad usque *Cqennaserin*, ac postea in lacum se mergit:.) A *Cqennaserin* ad *Haleb*, cujus alluit portas flumen *Coiaic* XX. M. P. Ab *Haleb* autem duplex patet iter ad *Raccam*: Et unum quidem est ab *Haleb* ad *Nauria*, deinde ad *Chosciat*, tum ad *Bales*, inde ad *Daufer*, demum ad *Raccam*, quæ medium, ut prædiximus, obtinet locum in *Daiar-Motdhar*. Vocatur ista græce *Balanicos*, continetque sub se urbes *Bagervan*, *Harran*, *Roha*, *Sarug*, *Samosat*, *Ras-ain*, (quæ hic *Ras-ain*, dicitur alibi *Ras-alan*) *Casfar-tutha*, *Taul-Mauran*, *Alrani*, *Nisibin*, *Aderma* & *Ret-safa*. Itaque via, qua itur a *Racca* ad *Ret-safa*, protenditur spatium XXIV. M. P. A *Ret-safa* ad *Marragha* XXIV. M. P. A *Marragha* ad *Castel*, XXXVI. M. P. Tum ad *Salamiam* XXX. M. P. A *Salamia* ad *Hemts*, intervallum stationis nempe XXIV. M. P.

Afferimus præterea, in hac pro- *Euphrates*
posita parte contineri fluvium *Euphratem* celeberrimum, qui adscribitur in numerum sex fluminum maximorum; ea verò sunt: *Nilus*, *Dagehele*, *Euphrates*, *Mebran* *Sindia*, *Hanges* *India*, *Baghanun* in *Sin*, & *Gibon* in *Chorasan*. Egreditur autem fluvius *Euphrates* ex intima terra *Rumæorum*, non procul a *Cazala*, e montibus quibusdam proximis *Cali-cala*: tum transiens per regiones *Rumæorum*, protenditur usque
ad

ad *Camch*, indeque fluit usque ad *Malattia*, ita ut duobus tantum miliaribus distet ab illa: labitur deinde a *Samosat*, atque illinc ferre incipit naves usque ad *Baghdad*. A *Samosat* postea excurrit per meridiem, declinans ad Orientem, usque ad oras maritimas *Harian*: inde ad pontem *Sobcha*: tum ad *Rafecam* & *Raccam*, quæ orientali ab ejus ripa jacet, alluens, attingit *Mohammediam* ab occidentali ejus parte: inde ad *Chabucam*: postea ad *Cqercisiam*, ibique cernitur ostium fluminis *Alchabur*: deinde ad *Rahabat-Malec*: illinc ad *Dalia*: tum ad *Aana*: ad *Hit*: ad *Enbar*: indeque defluit ad amnem *Isa*, ad *Baghdad*. Jacet autem *Baghdad* fecus *Tigrin*. Reliqua vero pars *Euphratis* fluens e *Rahaba*, e tergo deserti, in varia dividitur brachia, quorum unum pergit ad *Tsarsar*, aliud ad *Alcatsr*, aliud etiam ad *Sura*, quartum denique ad *Kufam*, & omnia ista brachia varios in lacus sese immergunt.

Porro urbs *Malattia* fortis est, distatque a *Samosat* LI. M. P. Inter *Samosat* & *Malattiam* parva civitas conspicitur *Hetsn-Mansur* vocata: Est autem distita a *Samosat* unius intervallo stationis, nempe XXII. M. P. A *Malattia* vero XXX. M. P. Deinde ad *Zabtara*, XV. M. P. Verum a *Manbeg* ad *Malattiam* est iter quinque dierum. Et a *Manbeg* ad *Samosat* iter bidui: nec longe ab illa jacet urbs *Sobcha*. Item a *Manbeg* ad *Maraasc* triduo ambulabis. A *Manbeg* ad *Hadeth*, biduo. A *Hadeth* ad *Maraasc*, diæta una. Similiter a *Manbeg* ad *Haleb* tres tibi conficiendæ stationes. A *Manbeg* ad *Cures*, duæ stationes: A *Cures* ad *Haleb* diæta una. A *Haleb* quoque ad *Hemts*, diæta quinque. Pari etiam ratione ab *Haleb* ad *Maarram*, quæ dicitur *Maarat-alneaman*, de territorio *Cqennaserim*, diæta magna,

Syria extrema
Gerjus
septentrionalis

EX VI. PARTE CLIMATIS IV.

Continet hæc pars

ALGEZIRA, cujus urbes *Racca* *Rafeca*, *Chabuca*, *Bageruan*, *Aaraban*, *Socna al abbas*, *Talban*, *Tancquir*, *Mohammedia*, *Qverquisia*, *Rahaba*, *Dalia*, *Aana*, *Hit*, *Zab*, *Enbar*, *Tsarsar*, *Alcatsr*, *Sura*, *Kufa*, *Melcassin*, *Sengiar*, *Hadhar*, *Mausel*, *Balad*, *Geziret-ebn-Omar*, *Barcaid*, *Adrama*, *Nisibin*, *Rasalain*, *Maredin*, *Rohba*, *Harran*, *Sarug*, *Herian*, *Herbas*, *Batri*, *Hini*, *Amed*, *Benbu*, *Qvelsabar*, *Qverdisamidi*, *Mæliana*, *Suc-alahad*, *Haditha*, *Sorr*, *Barema*.

ARAC, cujus *Tharthar*, *Zura*, *Sorramanrai*, *Aalab*, *Harib*, *Ochara*, *Baghdad*, *Hailun*, *Rauha*, *Nahrouan*, *Giargiaja*, *Dogial*.

Iter a *Bagdad* ad *Raccam*.

Bagdad $\frac{12}{m}$ *Sailohim* $\frac{24}{m}$ *Embar* $\frac{21}{m}$

Zab $\frac{36}{m}$ *Hit*. Hæc jacet e regione

Tacrit ad latus orientale, *Tacrit*

in parte *Arac* septentrionali jacet ad ripam occidentalem.

Hit $\frac{21}{m}$ *Nausia* insula *Euphrate* circumflua

Dassa $\frac{21}{m}$ *Anat* $\frac{21}{m}$ *Da-*

lia $\frac{30}{m}$ *Rahabat* - *Malec*ben - *Tauc* ab orientali latere *Euphratis* sita. *Rahabat* 2 stat. *Al Chabur* 2 stat. *Kerkisia*, quæ ad orientale latus *Euphratis*, infra quam fl. *Harnas* vel *Alchabur* se exonerat. *Kerkisia* 2 dies *Chabuca* vel *Chaluca* 2 stat. *Racca*.

Aliud iter a *Bagdad* *Raccam*.

Bagdad ad *Nausia* ut supra. Unde ab oriente *Euphratis* & dextrorsum progrediendo:

Nausia $\frac{21}{m}$ *Vassa* $\frac{18}{m}$ *Agima* $\frac{18}{m}$ *Hincad* $\frac{18}{m}$ *Do-*

racqui $\frac{18}{m}$ *Fardtha* $\frac{15}{m}$ *Vadialsebaa*

$\frac{21}{m}$ montes *Kerkisia* $\frac{24}{m}$ *Soaid* $\frac{42}{m}$

Giardan $\frac{33}{m}$ *Mabrac* $\frac{24}{m}$ *Racca*.

Summa totius itineris $\frac{372}{m}$.

Aliud iter a *Bagdad* *Raccam*

Bagdad ad *Thartar*. *Thartar* $\frac{15}{m}$

Ochar $\frac{9}{m}$ *Bagesa* $\frac{21}{m}$ *Cadesia* $\frac{9}{m}$

Sorramanrai $\frac{6}{m}$ *Karch* $\frac{18}{m}$ *Hali-*

tha oppidum magnum $\frac{15}{m}$ *Senn*,

prope quam *Zab* fluv. minor se ex-

onerat. (*Senn* a *Tacrit* $\frac{40}{m}$) *Senn*

a *Baureh*. $\frac{12}{m}$ *Senn* *Haditha* $\frac{36}{m}$,

Hæc

(K 3)

Hæc ad orientale litus Tigris, in ea ostium *Zab-majoris*. Decimo inde mill. *mons Carena*, & prope montem *Gilon* urbs. Pariter circa *Zab* est *Rauha* urbs Armeniæ. Duo *Zab* fluvii in unum coalescentes æquant dimidiam partem Tigris. Haditha $\frac{21}{m}$ Ben Tamian $\frac{21}{m}$ Tacrit. Tacrit ad *Mausel* duæ stationes leves, Tacrit ad *Racca* 9 stationes per regionem *Rabiaa*. *Mausel* ad *Balad* $\frac{21}{m}$ *Balad* ad occident. ripam. Tigris ut etiam *Mausel*.

Iter a *Mausel* *Nisibin*.

Mausel $\frac{21}{m}$ *Balad* $\frac{18}{m}$ *Maëliana* $\frac{18}{m}$
Barcaid $\frac{18}{m}$ *Adrama* $\frac{15}{m}$ *Tal Nadafa* $\frac{12}{m}$ *Nisibis*.

Iter a *Nisibi* *Raccam*.

Nisibis $\frac{15}{m}$ *Dara* $\frac{21}{m}$ *Cafartutha* $\frac{15}{m}$
Alchabur $\frac{18}{m}$ *Castellum Maslema* $\frac{21}{m}$ *Bagervan* $\frac{9}{m}$ *Racca*.

Iter a *Nisibi* ad *Majafarecquin*.

Nisibis $\frac{39}{m}$ *Castellum Ebn Baree* $\frac{18}{m}$ *Talcoraa* $\frac{21}{m}$ *Amed*. Ab hac transito Tigris 2 stat. ad *Majafarecquin*.

Iter ab *Amed* ad *Racca*.

Amed $\frac{27}{m}$ *Samosat* $\frac{15}{m}$ *Tal Mauran* $\frac{18}{m}$ *Herian* $\frac{15}{m}$ *Tameeda* $\frac{21}{m}$
Castellum Giallab $\frac{12}{m}$ *Roha* $\frac{12}{m}$
Harran $\frac{12}{m}$ *Bagera* $\frac{21}{m}$ *Bagervan* $\frac{9}{m}$ *Racca*.

Iter a *Balad* ad *Racca*.

Balad $\frac{15}{m}$ *Talachair* versus occidentem $\frac{21}{m}$ *Sengiar* $\frac{15}{m}$ *Ain-Algebal* $\frac{21}{m}$ *Seccat Alabbas*, cum *Chabur* fluv. $\frac{15}{m}$ *Alnahrain* pariter ad *Chabur* $\frac{18}{m}$ *Machefin* pariter ad *Chabur* $\frac{15}{m}$ *Kerkisia* ad *Chabur* & *Euphratem* 4 stat. *Racca*.

Racca & *Rafeca* sunt duæ urbes, quæ licet conjunctæ videantur, sunt tamen multorum cubitorum spatio separatae.

Distantiæ quædam:

Samosat $\frac{90}{m}$ *Nisibin*

Nisibis 3 stat. ad *Rafalain*.

Harran *Raccam*. 3 Diæt.

Harran ad pontem *Manbeg*. 2 diæt.

Samosat ad *Roha* 3 stat.

CAPITIS XI.

TAB. I.

<i>Distantiæ quædam ASIÆ, ulterioris præsertim & citioris pro examine typi 2 vel mappæ 3 servientes.</i>			Mill. Rom.
I Seleucia, np. quæ ad Tigrim, a capite Mesopotamiæ Euphratem navigantibus			1125
	a rubro mari	320	320
	a Zeugmate	527	527
	Babylon a Seleucia	Intra 90 mill. R. } varia lectio 40 } Tab. Peutinger. 44	<i>Plin.</i> VI. 26.
Babylone ad Persicum mare, navigantibus Euphratem	300 stad.	<i>Strab.</i>	37½
	412 m. Rom.	<i>Plin.</i> VI. 26. juxta <i>Onesicritum</i> & <i>Nearchum</i> .	412
	3300 stad. vet.	<i>Arrianus</i> in <i>Periplo Nearchi</i>	225

CAP. XI.

TAB. I.

			Mill. Rom.	
Babylone ad ostia Euphratis & Tere donem				
	3000 stad.	<i>Strabo</i>		
Babylone Characem juxta Jubam				
	175 mill. R.	<i>Plin. VI. 26.</i>		
<i>OBSERVANDA.</i>				
Si apud Arrianum intelligerentur 3300 stad. recent. ea forent 412 mill. Rom. præcise, ut Plinio placet. At vero intelligenda esse stadia vetera ex reliquo toto contextu Arriani patet, unde exurgunt 225 mill. Rom. Et <i>Plinius</i> lapsus est ignoratione legitimæ reductionis stadiorum, ac discriminis inter stadia diversarum ætatum.				
II	Seleucia ad mare Persicum	490 m. R.	<i>Plin. VI. 26.</i>	490
	Item Tigrim navigantibus	320 m. R.	<i>Idem eod. cap.</i>	320
	Seleucia Characem	318 m. R.	<i>Tabul. Peutinz.</i>	318
<i>OBSERVANDA.</i>				
Videtur nova aliqua Charax intelligenda, quæ mutato fluminum statu inferiori loco ad novum ostium condita.				
III	Inter duo ostia fluviorum aliis	25 mil. } 7 }	<i>Plin. VI. 27</i>	
Minima distantia fluviorum Euphratis & Tigris circa Seleuciam fere & Babylonem				
	Paul. sup. 200 ft.	<i>Strabo L. XVI.</i>		
Distantia eorundem prope Opin pagum & Semiramidis murum				
	200 stad.	<i>Idem L. I.</i>		
	Ctesiphon a Seleucia	3 mill. R.	<i>Idem VI. 26.</i>	
	Susa a Babylone	4900 stad.	<i>Strabo</i>	612
	forfan	3900 stad.		487
	a Seleucia	450 mill. R.	<i>Plin. VI. 27.</i>	450
	ab Ecbatanis	450 m. R.	<i>Idem ibid.</i>	450
	a mari	250 m. R.	<i>Idem ibid.</i>	
	a vico Aphle, ad quem subit classis Alexandri M. inde a Pasitigri	65 m. R.	<i>Plin. VI. c.</i>	
Ora Susiana a Persiæ finibus ad Tigris fere ostia				
	3000 stad.	<i>Strab. XVI.</i>		
	Pasitigri ad fl. Orvate	2000 stad.	<i>Strab. XV.</i>	
	Charace ad fl. Orontem	240 m. R.	<i>Plin. VI. c. 27.</i>	
	Ecbatana a Seleucia	300 m. R.	<i>Tab. Peutinz.</i>	
	item	750	<i>Plin. VI. 14.</i>	
	a portis Caspiis	20	<i>Idem</i>	

CAP. XI.

TAB. I.

<i>OBSERVANDA.</i>		Mill. Rom.
Uterque posteriorum numerorum Plinianorum in sphalmate cubat. Videtur pro priori scribendum 450. Totidem enim præcise ductum Isidori sequamur, inter utramque urbem.		
IV	A portis Caspiis ad Hecatompylon 133 mill. R. <i>Plin. VI. c. 15. & 17.</i>	
	Angustiae portarum Casp. 38 } In iis manu facta femita 8 } mill. R. <i>Idem ib.</i>	
	A portis Caspiis ad Indiae initium juxta Alexandrum 15680 stad. } Ab iisdem ad Baetra oppidum, quod Zariaspā appellant 3700 stad. } <i>Plin. VI. 15.</i> potius 13700 stad. } Baetris ad Jaxartan amnem 5000 stad. }	1069 934 341
V	Ex Eratosthene juxta <i>Strabon. L. XI.</i>	
	A Cyro fl. ad Caspias portas Inde ad Alexandr. Ariorum Inde Baetra	5600 stad. rec. 6400 3870 700 800 484
VI	Ex Diogneti & Betonismenforum Alexandri relatione; recensente <i>Plinio VI. 17.</i>	Ex Eratosthene recensente <i>Strabo L. XI.</i>
	A portis Caspiis ad Hecatompylon Inde Alexandriam Ariorum Inde Prophtasium Drangarum Inde ad Arachosiorum oppidum Inde Orthospanam Inde Alexandri oppidum, sub ipso Caucasō, Paropamisso positum vel ab Orthospana ad Indiae initium	133 mill. R. 565 199 515 250 50 1000
	Ab eo ad fl. Chepta & oppidum Peucolaitin Inde ad fl. Indum & urbem Taxila Inde ad Hydaspem fl. Inde ad Hypasin fl. majorem illo	1960 stad. vet. 133 mill. R. 1960 stad. rec. 245 m. R. 4530 stad. rec. 566 m. R. 1600 stad. rec. 200 4120 stad. rec. 515 2000 stad. rec. 250 125 227 60 120 390

CAP. XI.

TAB. I.

Ex <i>Agathemero</i> I. c. 4.		Mill. Rom.
Ab Euphrate ad Mazacam Cappadociæ Mazaca Ephesum	2550 stad, vetera intellige 3320	175
<i>OBSERVANDA.</i>		
Videntur integra alia 3320 stad. deesse. Nam distantia 2550 stadiorum Mazacæ ab Euphrate quum exacte quadret, si vetera intelligantur, probabile facit indicium, etiam 3320 stadia vetera intelligenda esse. Atqui præcise duplum hujus numeri efficit distantia Ephesi & Mazacæ. Forsan negligentia amanuensium ob similitudinem numerorum membrum aliquod, verbi gratia, inter Mazacam & Synnadam, Synnadamque adeo & Ephesum distantiam notans omissum.		
Ex <i>Strabone</i> L. XIV. iter tritum ab Epheso ad Euphratem		
Epheso per Magnesium, Tralles, Nysam, Antiochiam ad Carura Cariæ & Phrygiæ limitem	740 stad.	92½
Hinc Phrygia per Laodicæam, Apameam, Metropolin & Chelidonios ad initium montani tractus, quo Holmi sunt	920	115
Per Philomelium ad Tyriarium, qui est limes montanorum ad Lycaoniam	500 & plus	62½
Inde Lycaonia per Laodicæam combustam ad Coropassum Lycaoniæ	840	105
Inde ad Garfaura oppidulum Cappadociæ in ipsis ejus finibus	120	15
Inde Goandum, Sadacora, Mazaca primariam Cappadociæ	680	85
Inde per Herphense oppidulum ad Euphratem & Tomisum Sophenæ pagum	1440	180
Summa omnium		655
Mazuca vel Cæsarea Cappadociæ a mari, nempe proximo, Ponto Eux.	800 stad. <i>Strab.</i>	100

CAPITIS XI.

TAB. II.

<i>ARRIANUS</i> in <i>Paraplo Nearchi</i>	Summæ	<i>MARCIANUS HERACLEOTA</i> in <i>Periplo</i>	Summæ
Ab ostiis Euphratis ad Babylonem	3300		

CAP. XI.

TAB. II.

ARRIANUS	Summæ	MARCIANUS HERA- CLEOTA.	Summæ
SUSIA		SUSIA	
Ostium Euphratis. Pagus <i>Diridotus</i>		Oriente ostium Tigris.	
		80	
		Vallum Spasini.	
		700	
In alto.		Ostia Magæi fl.	
900		400	
600		Sinus Pelodes, cœnopus.	
		6	
Cataderbis Lac. <i>Margastiana Inf.</i>		Eulæi fl. ostia, ad quem Susa in mediterraneis.	
500		450	
Arofis fl. maximus reliquorum		Tenagos arenosum in ostiis Oroatis fluvii	
<i>Susorum ora ad Pasitigris ostia.</i>	In textu	<i>Susianæ litora.</i>	In textu
	2000		3430
PERSIA.		PERSIA.	
Arofis fl.		Oroates, Oratius fluv.	
----- forsan 160		500	
Brizana fl. exiguus			
400			
Rogonis fl. exiguus			
200			
Taoce ad Granidem fl. 200 stad. interius		Taoce promont. <i>Oce</i>	
200		700	
		Ragomanes fl. In via inf. Sophtha.	
		500	
Mesambria Cherfones, <i>Pæ- darus</i> fluviolus.		Cherfonesus. <i>Insula Ale- xandri</i> ei adjacens.	
Noctis vel diei navigatio.			
Hieratis opp. <i>Heratemis</i> fl.		650	
750			
Sitacus fl. Sitiogagus Plinio, ad Pasargada usque navigabilis			
800			
Gogana regio. <i>Arcon</i> fl. vel torrens.		Brisoana fl.	
600		600	
Sinus pagis frequens.			
400			
Apostani pagus		Ausnza	
450		450	
Ochus M.		Bagradas fl.	
*			
Insula margaritifera.			
40			
Ila, locus inf. <i>Caicandro</i> ob- jectus.			
400			
Persidis fines. <i>Catæa</i> Inf.			
<i>Summa</i> oræ Persidis	4400	<i>Persidis litora</i>	3400

ARRIANUS.	Summæ	MARCIANUS HERACLEOTA.	Summæ
CARMANIA.		CARMANIA.	
		Bagradas fl. Persiæ lim.	
		300	
		Dora	
		500	
Catæa inf. Carmaniæ & Persiæ limes			
300			
Tarsias Promont.		Chatrapis fl.	
300		700	
Pylora Inf. <i>Sydodone</i> ur- becula		Corius fl.	
**		400	
Inf. 300 stadiis a continente		Achindana fl.	
400		500	
Portus in Oaracta inf. 800 stadiorum longitudinis existente.		Addanus fl.	
200		400	
Inf. Oaractæ extremum.		Sagani fl.	
Organa inf. deserta.		200	
300		Armozusa urbs.	
Harmuzeja urbs. <i>Ane- mis</i> fl.		800	
100		Armozon Prom.	
Neoptana		750	
700		Carpella prom. & M. Stron- gylos vel Semiramidis.	
Litus desertum Arabiæ pro- montorio Macetæ ob- jectum			
800			
Badis locus cultus Carma- niæ.			
*			
Fines Carmaniæ & Ichthy- ophagorum.			
<i>Longitudo navigationis jux- ta Carmaniam</i>	3700	<i>A Bagrada ad Carpellam Carmanie litus</i>	4250
ICTHYOPHAGI litorales, mediterranea GEDRO- SIS tenentibus		CARMANIA DESERTA.	
Limites Ichthyophagorum		Carpella. Initium <i>Sinus Pa- ragon</i> ad promont. A- lambater extensi,	
1100		1000	
Dagasira			
300			
Troefi			
800			
Canates		Cancatis.	
750		250	
Locus stationis in mari, Diei & noctis navigatio		Agrifa	
		600	

CAP. XI.

TAB. II.

ARRIANUS.	Summæ	MARCIANUS HERACLEOTA.	Summæ
Canafida urbs deferta. 400		Ommana emporium 150	
Talmena portus. 1000		Rhogana *	
Parvum oppidum 500		Salarus fl. 200	
Cuiza, Cyiza. 800		Phafis urbs. 200	
		Samydace 500	
		Samydacus fl. 400	
		Tiza, Tefa. 200	
		Hydriacus fl. 400	
		Cafia promont. 250	
		Cuiza 400	
		Alambatira prom. Inf. Pol- la in alto. Inf. Ziba ad ipsum prom.	
		<i>A Carpella Alambatira</i>	1700*
		250	
		Derenobilla. Carminna Inf. 250	
Cophanta portus. 400		Cophanta portus 200	
Dendrobufa 200		Zorambus fl. 250	
Barna vicus 400		Badara 300	
Litus Balornum 750			
Mufarna		Mufarna	
		<i>A Carpella ad Mufarnam</i>	5350
		<i>A Bagrada ad Mufarnam</i>	1200*
		GEDROSI.	
Mofarna ad promontorium ultra in mare 150 stadiis procurrens. 150		Mufarna.	
Carbis litus, <i>Cyfa</i> pagus. 200			
Calami. Infula 100 stad. a litore <i>Carminne</i> 600			
Rupes in mare procurrens. <i>Colta.</i> 200			

CAP XI.

TAB. II.

ARRIANUS.	Summæ	MARCIANUS HERA- CLEOTA.	Summæ
Bagifara. Pasira pagus. 600			
Melana.			
<i>Ichthyophagorum ora Summa</i>	10000		
ORITÆ.			
Melana.			
300			
Tomerus fl.			
500			
Cocala. Ubi Leonnatus Oritas vicit.			
200			
Cabana.			
300		1300	
Pagala			
200			
Arabii fl. fauces.		Arabius, Artabius fl.	
<i>Summa ab Oritarum finibus.</i>	1600		
ARABII extremi Indorum.		550	
Arabius fl.			
120			
Inf. <i>ανωνυμος</i>		Rhaprava	
70		500	
Morontobari, foeminarum portus.		Mulierum portus. Vici Ar- bitarum.	
300		400	
Sacalo. Locus defertus. **			
Saranga		Cojamba. Initium PATA- LENES.	
300			
Locus aquationis			
20			
Sabulosum litus. Infula Domæ.			
60			
Portus Alexandri. Inf. Bi- bacta. M. Irus			
**			
Crocala Inf. in limit. Ara- biorum & Indorum.			
150			
Ad fossam, per quam na- ves traductæ			
5			
Coreatis. Unde non longe Indi ostia.			
20			
Caumana alveus.			
30			
Alveus magnus Stura.		<i>A Musarna ad Rhizanam</i>	3800
100			
Naustathmus portus			
<i>Summa ab Arabiorum finibus.</i>	1000		

OBSERVANDA.

E discrepantibus horum autorum sententiis elegimus sequentes.

Litora Susianæ ad Oroatem,	2340 stad. vet.
Perfidis ad Bagradam,	4400
Carmanix ad Harmoziarn	3000
Carmanix ad Carpellam promontorium & Badin,	1600
Fines Ichthyophagorum,	10000
Oritarum,	1600
Litora Indix ad Naustathmum,	1000

Diversam paulo & succinctiorem narrationem habemus apud *Plinium* L. VI. c. 23 omnino conferendam. In qua tamen mirum, quod conquerratur, Nearchi & Onesicriti navigationem nec nomina habere stationum, nec spatia, cujus contrarium videmus apud *Arrianum*, Nearchi commentarios ipsos edentem.

CAPITIS XI.

TAB. III.

Ex HERODOTI L. V. Iter ad Susa.

	Stathmi	Parasang.	Stadia
Epheso ad Sardes	---	---	540
Sardibus per Lydiam & Phrygiam.	20	90½	
Super Halyn fl. & portas ad Halyn, per Cappadociam ad fines Ciliciæ.	28	104	
Per duplices Ciliciæ portas ipsamque Ci- liciam ad Euphratem.	3	15½	
Super Euphratem per Armeniam, & super fl. Tigrim primum, secundum, ac ter- tium, ac demum Gyndem.	15	56½	
Ex Armenia in terram Mantienam vel Ma- tienam	4		
In regionem Cissiam ad fluvium Choaspen, super quo Susa & regia Memnonium.	11	42½	
Summa Sardibus ad Susa juxta textum He- rodoti.		450	
vel 30 stadiis juxta eundem in parasan- gam computatis.			13500
Unde Epheso Susa.			14040

OBSERVANDA.

Stationes quasdam & numerum Stathmorum, ac Parasangarum his respondentium, nempe ad 137, deficere manifestum. Quomodo autem hic defectus supplendus veniat, presentis operæ non est, judicium nostrum interponere. De difficultate saltem, quæ ex totius hujus loci contextu oritur circa mensuram stadiorum, quibus Herodotus utitur, in textu nostræ tractationis ejusque præmio diximus.

PARTIS PROÆMIALIS

CAPITIS XII.

PARS. I.

Instituti-
tio.

Cum in delineatione regionum Davidicum regnum contingentium vel maxime comparere debuerit ea, quæ inter illud atque Ægyptum interjicitur, in quod spatium incidit tractus, quem Israëlita Mosis ductu ex Ægypto egressi, & in Palæstinam iter instituentes, peragrarunt: fieri non poterat, quin de ejus constitutione aliquid annotaretur in mappa.

Negari autem non potest, eas, quæ hætenus propositæ extant, ejus itineris designationes nobis sistere non nisi foetus imaginationis manifesto corruptæ hominum, qui & judicio & subsidiis destituti sufficere crediderunt, temere absque omni fundamento aut ratione in chartam, quodcumque libuisset, conjicere, tanquam cum pueris res esset, adeo ut majoribus eos erroribus in figura, quam ipsos Israëlitas in deserto in vertiginem actos dicere quis valeat. Unde argumento simili tractando tanquam ignobili abstinendum esse e-rectioris animi viris videri poterat, nisi vacuum relinqui in mappa nostra cum inveniuntur aliqua conjunctum videri potuisset.

Protestatio.

Sed dum conjecturas nostras de hujus itineris ratione proponimus, initio statim protestamur, cum nemine nos super iis vel minimum certaturos, aut contentionis ferram alternaturos, paratos utpote cuilibet suam sententiam relinquere, etiam aliis haud invito concedere.

In transitu etiam cum hæc solum a nobis expedienda veniant, strictimque tantum de iis agere constitutum sit: brevibus saltem positionibus, quæ iter illud Israelitarum per illum tractum antecesserunt, exhibebimus, tum iter ipsum in tabula synoptica ex ipsis sacri textus verbis concinnatum proponemus, demumque observata quædam circa

illam tabulam jungemus, in quibus hypothesis nostra proponetur.

Primo adeo præsupponimus, quæ de distantis locorum & figura regionum harum, *Heroi, Phacuse, finus Heroopolitani &c. positionibus* in mappa exhibuimus, tanquam eum certitudinis vel probabilitatis gradum, quem hoc genus veritates attingere possunt, habentia. Quibus admissis,

Constat 2) regionem, in qua Israëlita ante susceptum iter morati fuere, extitisse circa *Tanim*. Tzoan enim eandem fuisse, ac Tanim, nemo dubitat; in agris vero Tzoan miracula, quæ Moses inter Israelitas patravit, edita manifestum est ex *Psalmo LXXVIII. v. 12. & 43.*

An sedes regia tempore illo Tannis fuerit, non est hujus loci disquirere. Certe e dynastia Tanitarum regum, quæ in *Catalogo Ægyptiorum regum amplissimo Manethoniano* exhibetur, extitisse regem, cum quo Israelitis res fuit, minus est probabile. Posteriori enim longe ætate, si Chronologiæ illius catalogi fides sua constat, illæ dynastiæ, quæ a Tanitis inscribuntur, fuere. Ex dynastia potius Diospolitano- rum vel Thebæorum eum extitisse oportet, si sententiis autorum fere omnium standum sit, quamvis, cuius nominis, & quinam in ordine fuerit, non conveniat.

Interim tamen cum Mosén ab Israelitica matre expositum a filia Regis conspectum fuisse memoretur *Exod. II. v. 5.* videtur hoc innuere, non longe ab Israelitarum sedibus abfuisse Regiam. Nimis enim longe in Ægypto & ad Memphim usque sparsos fuisse Israelitas, haud credibile.

Fieri tamen potuisse, ut reges ex ipsa dynastia Thebæorum sedem in Tani urbe per aliquod tempus habuerint, non est plane improbabile. Ut volunt alii, pluribus tunc regi-
bus

I.
De Princi-
piis, & quæ
iter ante-
cesserunt.

1.
Positiones
locorum.

II.
Tanis.

bus paruit Ægyptus diversas sedes habentibus. Cujus sententiæ fundamentum extat apud *Eusebium* & in *Chronico Alexandrino*, quibus memoratur *Palmanothus Heliopolis Rex*, qui filiam suam *Merrhin Cenephræ* alii *Mosis* tempore circa *Memphim* regnanti in matrimonium dederit. Sed hæc aliis discutienda relinquimus.

III. *Gosen.* Potius 3) de *Gosen* dicendum est, quam *Israëliitarum* sedem expresse memorari notissimum est. Hanc pro *Phacusa* ut habeamus, rationes sunt:

(1) Affinitas nominis, præsertim si, quod *Vir* eruditissimus observat, vox ea scribi potius debet, *Kaisa*, *Kissa*, quia *Ægyptii* litera *g* carent, eamque *Ægyptiam* esse, quod non fit absque ratione, statuatur. Quamvis eam etiam *Ebræam* potius quam *Ægyptiam*, & appellativam potius, quam propriam esse credi possit ex eo, quod & alia *Goschen* occurrit in *Philistæorum* regione. Forsan tamen hæc ob similitudinem aliquam bonitatis foli sic dicta, vel quod utraque in plano fuerit sita, quemadmodum tota *Philistæorum* regio respectu *Judæ* tribus vicinæ, quæ tractum montanum occupabat, planior extitit, & planiciei nomen habuit etiam posterioribus temporibus.

(2) *Conditio regionis*. Fertilis enim est ob viciniam *Nili*, inque introitu *Ægypti*, in quo locum elegisse familiæ suæ *Josephum* credibile fit ex *Gen. XLVI. 28*.

(3) In vicinia sunt *Migdol*, *Baal-Zephon*, *Lacus Sirbonis*, quibus infra locum suum assignabimus.

(4) In hac sententia etiam locum facilius habet assertio *Josephi* Antiquitatum *Judaic.* scriptoris, tradentis *Israëliitarum* occupationem fuisse, inter alias quoque, in egerendis fossis.

Cui hypothese si jungatur illa alia non infimæ notæ eruditis placens, quod *Sesostris* proxime ante exodum *Israëliitarum* vixerit, qui post victoriam & reditum subditos & captivos in ducendis canalibus exercuerit, celebremque in primis eum, de quo in *Tab. 2. cap. 2. partis proæm.* eorum opera foderit, nullus sane est

locus, cui rectius hæc convenient, utpote cum fossæ illius os vel initium ad *Phacusam* fuerit, ad lacus amarus perductæ.

Unde & (5) non improbabile videri possit, *Phacusam* Syllaba auctam dictam fuisse ex *Hebræo Phi*, quod ostium vel os notat, & *Gosen*, quod ostium *Canalis* in *Gosen* fuerit. Quemadmodum & non ab omni verisimilitudine alienum est, *Bubastim* vel *Bubastum*, quæ *Hebræis* est *Phibeseth*, ex *Phi* & *Beseth* ortam, & exitum vel ostium *canalis* ad *Beseth* innuere. Nam quod *Bubastum* a *Bubast*, *Diana* vel *Artemis*, quæ ibi locorum culta fuerit, deducunt, vel urbem ab idolo nomen accepisse rentur; eodem jure dici potest, *Dianam* ab urbe, in qua præcipuus ejus cultus fuerit, *Bubastis* nomen tulisse.

Scimus, quid huic explicationi vocis *Phacusa*, & similitum *Bubasti*, &c. opponi possit, grammaticis nempe regulis adversari, ex diversis linguis *Hebræa* & *Ægyptia* voces conflare. Sed nec majus pondus huic conjecturæ a quoquam tribui petimus, quam ipsi visum fuerit. Et certum est, non minus constare sententiæ de *Phacusa* cum *Gosen* eadem suum robur, si *Pha* præfixum ex *Ægyptia* lingua derivetur, cum & *Vir* eruditissimus, qui postea in alia longe abit, tamen concedat, posse *Pha* haberi pro articulo, vel pronomine masculini generis.

(6) Quædam ex iis, quæ contra infirmandam sententiam eorum, qui *Heroum* pro sede *Israëliitarum* habent, afferentur, e contrario pro roboranda (*isthac*) factura, quivis facile intelligit. Alia etiam non sine fructu videri possunt apud *Lackemacherum* non sine laude citandum in *Observationibus suis Philologicis*. *Hardtium* in eadem sententia esse, vel potius sententiæ autorem, monere superfluum est.

Equidem sententia, quæ *Heroum* pro *Gosen* habet, unice ab iis defenditur, qui, dum *Israëlitæ* per sinum *Heroopolitanum* transiisse ponunt vel sumunt, eos brevi quasi via ad idem mare deducere student. At vero

4) *Heroum* non potuisse esse sedem *Israëliitarum*, vel illam a sacro *Heroum.* autore

autore memoratam Gosen existere, his argumentis, ut credamus, adducimur.

Nam I docente non mappa solum nostra, sed & unanimi veterum autorum consensu & testimonio constat, Heroum remotius sitam inter medias arenas, quousque exundatio Nili, unde omnis fœcunditas Ægypti, pertingere non potuit, cum territorio adeo non magno, ut tantæ multitudini Israëlitarum, qualis tempore exitus fuit, alendæ sufficere haud valuerit; nec pascuis pro pecoribus felix esse potuit.

2 Quod si quis dicat, ductum fuisse sane canalem ex Nilo ad Heroum, & per Heroum urbem ipsam, teste *tab. 2. capit. 2. partis proœm.* & hunc ipsum esse laborem, quo Israëlità afflicti & fatigati fuerint, fossæ illius perductionem, & non unum solum canalem navigationi destinatum, sed & plures rigando solo utiles fieri potuisse. Fatendum tamen est, remotiorem esse Heroum ab agro Tanitico & Nilo, in quorum utroque, agro nempe & fluvio miracula Mosis patrata fuisse, supra notatum vidimus, & in quorum alterum, flumen nempe, infantes Hebræorum projectos fuisse, credibile est ex *Exod. I. 22.*

Unde adeo 3 nec satis explicari videntur posse labores Israëlitarum in deducendis fossis ex Nilo pro angustiiori hoc tractu, siquidem non improbabilis traditio Josephi in hac parte habeatur, nisi dicamus eos extra Gosen quoque ad alia opera perficienda adhibitos.

4 Nec ostendi potest in vicinia vel inter mare rubrum & Heroum *Migdol* & *Baalzephon*, quas itinere suscepto Israëlità adierunt, nisi per fictionem meram & entia multiplicando præter sufficientem rationem.

5 Siquidem non absque ratione ponatur, Josephum Patri Jacobo non illam commendasse aut demonstrasse viam, ut ea secundum litus Rhinocoruram, Ostracinen &c. ducta (nam hanc regionem fuisse viam eundi in Ægyptum & a Gaza ad Pelusium, vel ex *tab. 5. cap. 3. partis proœm.* ubi iter Titi cum parte non modica copiarum & aulici satellitii

describitur, patet) secederet, ac subsisteret demum in remotiori aliqua parte, unde nunciis missis eum pater ad se vocaret, sed potius eum patrem recto proximoque itinere deduci curasse, quo citius ejus complexu frueretur: hæc, inquam, si non præter rationem ponantur, itemque fieri non potuisse, ut, quo Heroum perveniret, per media deserta rectiori itinere Jacobus iter institueret, prohibente hoc gregum numerosiorum comitatu; tunc sane manifestum est, longe rectius Gosen illam, in qua Jacob substitit Josephum operiens, & quam postea Israëlità sedem acceperunt, statui ostiis Nili & Pelusio propiorem, quam est ipsa Heroum, adeoque nos quasi manu ad Phacufam deduci.

6 Est & aliqua ratio petita ab incredibili, quod explicari scilicet non potest, cur posito situ Heroi, qualis in mappa nostra ad rei veritatem quam exactissime delineatus exhibetur, Moses, siquidem transitus factus est per sinum Arabicum, vel Heroopolitanum in specie, non potius statim ad montem Sinai sinu illo Heroopolitano ad dextram relicto duxerit, sed ad occidentalem potius ripam deflexerit.

Sed quia hæc ratio in genere militat etiam contra sententiam eorum, qui ex inferiori etiam loco, qualis est Phacufa, Mosen ad mare rubrum accessisse volunt, inferius etiam & fortiori quidem jure eam allegandam esse constabit.

Pithom & *Rahamses* memorantur *Exod. I. II.* urbes, ad quarum ædificationem adhibiti dicuntur Israëlità in *Hebræo* textu, quibus *On* vel *Heliopolin* jungunt *Græci* interpretes.

Rahamses, *Rahmeses*, *Ramses*, V urbem a celeberrimo Rege *Ramses*, *Pithom*, quem Sesostris filium vel ipsum Sesostrim fuisse aliunde maxime probabile fit, dictam extra dubium est. Locum ejus assignare non possumus. Credibile est, ex celebrioribus tamen fuisse, varia nomina habuisse, quorum illud, quod a Rege illo impositum habuit, vetere ad tempus abolito, iterum in oblivionem venerit, vetere vicissim vel alio iterum

in usum vocato. *Pelusium* quidam pro ea habent, ut Chaldæus interpret S. S. *Lackemachero* videtur *Avaris* illa Manethoni memorata, cujus tamen ipsius situs incertus, nisi & ipsa est *Pelusium*, quod *Marshamo* placet.

Viciniorum tamen *Phacusæ* cum oportuerit esse, quia ibi Israëlitarum copiarum collectæ, atque inde itineris initium ductum, non admodum absurdum foret, eam cum *Heracleopoli parva*, urbe nempe non ignobili componere, cujus vetus nomen, propter Græcorum socordiam, nomina legitima alterantium, interierit.

De *Pithom* ex affinitate nominis hoc colligimus esse, eam eandem cum *Patumo*. Ignoratur quidem ea urbs Ptolemæo & itinerariis, sed *Herodoto* in loco supra *tab. 2 cap. 2. partis proœmialis* citato expresse memoratur, & situs ejus graphice describitur. Verba ipsa sunt: *ἵκται δὲ καὶ ὑπερθεῖν ὀλίγον Βαβυλωνίως πόλιος παρὰ Πατμόν τὴν Ἀραβίην πόλιν: Deducitur, Canalis nempe a Sesostris coeptus, paulo supra Bubastin oppidum, præter urbem Arabiæ Patumon.* Cumque adeo de situ Bubasti vel ex ipso Ptolemæo constet, quam ipse satis vicinam *Phacusæ* in eodem latere Nili facit, quin *Patumos* ipsa vel *Pithom* in eadem vicinia fuerit, non est dubium, conspirantibus adeo singulis ad locum Israëlitarum commorationis circa *Phacusam* demonstrandum.

VI Vicus aliquis Judæorum prope *Phacusam* memoratur in itinerario Antonini. Hunc vero nihil facere ad demonstrandam Israëlitarum commorationem, certum est, quia nomen Judæorum longe posterius est, post *Babyloniam* captivitatem introductum.

VII Aliis etiam alia placere de sede Israëlitarum horum, dum in *Ægypto* degerunt, notissimum est, quorum examen instituere nostrum non est. Unicum hoc liceat addere. Vidas nobis esse eruditissimi Viri, qui de terra *Gosen* nuper commentatus est, dissertationes, ingenii & doctrinæ profundæ specimina habentes, mirari tamen nos non potuisse satis, ex tam ingeniosis præmissis conclu-

sionem deduci potuisse ab eo tam a verisimilitudine omni remotam, *Gosen* nempe istam esse insulam Nili supra *Memphim*, in qua *Heracleopolis*, quæ vocatur *major*, existit, a Ptolemæo & veteribus memorata, etsi ejus in recentissimis mappis a *Paulo Luca* de statu Nili editis vestigia nulla appareant, alveo vel ramo eam ambiente utrolibet forsitan sicato.

Nam non solum ex omnium sententia, textu sacro hoc innuente, *Israëlitas* in aditu potius *Ægypti* & limitibus, non in ejus medietate sedes accepisse, ne permixti forent *Ægyptiis*, palam est. Verum etiam multa sunt, quæ in relatione itineris Israëlitarum ex hac hypothese explicari non possunt. De transitu enim Nili ex insula in alteram partem, & in eam partem *Ægypti*, quæ Arabia pridem vocabatur, in textu sacro nihil plane, quæ tamen circumstantia non exigui momenti, quin commemorari meruisset, dubio caret. Nec etiam, ubi *Migdol* & *Baalzephon* aliqua in itinere illo occurrat, ostendi potest, nisi pariter per fictionem arbitrariam. Ut taceamus: eadem, quæ supra capituli hujus §. V. n. 5. attulimus, circa considerationem itineris, quod *Jacobus* in *Ægyptum* instituit, magis etiam contra hanc sententiam militare. Sed hæc fusius persequi non vacat. Neque etiam alia, quæ eidem Viro eruditissimo placent. Quorum illud cum rationibus Geographicis neutiquam constat, quod *Heracleopolim* magnam cum *Fium* moderna eandem fecit; quod & credimus, ipsum posito rectius calculo inspectaque mappa nostra, non invitum retractaturum. Hanc enim esse *Dionysopolim*, & non in insula, verum ultra illam catenam montium, quæ ripas Nili comitatur, inde usque a *Syene* ad initium ipsius *Deltæ* sitam, ipse Vir eruditissimus novit, atque etiam annotat. Equidem canalem, qui a Nilo ad *Fium* ducit, *Josepho* tanquam auctori tribui a modernis, verum est quidem, unde circa ejus viciniam habitasse *Josephi* populares & consanguineos, videri non improbabile possit. Verum quemadmodum illi traditioni ut plane fidamus, quæ-

quædam impedire possunt, cum Arabes ignorantia antiquarum historiarum sæpissime in his rebus errent, ut qui exempli gratia omnia fere magna opera Alexandro M. tribuunt, columnas Herculis, murum Caucaicum vel Albanum. (Est hic nullus alius, quam murus Cosrois & montes inter *Schamachie* & *Derbent*); ita non simpliciter ex operibus Josephi, qui totam Ægyptum iis illustrasse creditur, ad moram atque agrum Israëliitarum concludi posse, manifestum remur. Quod si tandem verum est, quod Vir undique eruditissimus per conjecturas admodum ingeniosas eruere fatigat, significatum scilicet vocis *Goschen*, *Goschem*, *Kessem*, importare urbem Herculis vel *Heracleopolim*, miramur, cur non potius *Heracleopolim* parvam, quæ paulo infra *Phacusam* nostram sita est, elegerit pro demonstrando loco commemorationis Israëliitarum. Vel saltem manifestum credimus, si vel maxime ille significatus vocis obtineat, nihil obstare, quin eandem & regioni circa *Heracleopolim* parvam accommodemus.

VIII

Observatio
de Daphne,
Tachpan-
hes.

Cæterum cum neque in examinandis neque refutandis aliorum etiam opinionibus aut conjecturis operam nostram requiri credamus, strictim saltem annotamus, ex ipsa mappa nostræ inspectione patere, *Daphnen* Ægyptiacam vel *Pelusiacam* cum *Damiata* recentiori comparari non posse, quemadmodum *Hardtius* leviori paulo nominis affinitate ductus voluit. *Thamiatis* enim, quæ nunc *Damiata*; ad alveum Nili *Taniticum* remotiori versus sinistram sita loco, quo etiam nunc visitur. *Daphne* dexterior & mediterranea fuit ultra *Pelusium*, testante *Itinerario Antonini* & aliis, ipsa adeo cum *Tachpanhes* potius comparanda, ex qua voce Græci more suo *Daphnen* sibi notiores formarunt & finxerunt. Non enim Ægyptiam vocem a Græca, sed contra hanc ab illa originem duxisse, nobis persuasum est.

IX

Observatio
de Pelusio
& Sethron.

In transitu demum liceat quædam annotare de *Pelusio*, quam *Sethron* dictam vult *Marshamus*. Cujus sententiæ nos adstipulari non

posse, propterea profiteamur, quia *Strabo* L. XVI. p. 804. expresse: *A Pelusio autem procedenti tradit Artemidorus primum occurrere eam fossam, qui lacus eos implet, qui vocantur: ad Paludes. Atque ii quidem duo sunt, & ad sinistram magni fluvii jacent. Supra Pelusium in Arabia ait esse alios quosdam lacus & fossas in iisdem partibus extra Delta. Ad alterum lacum est præfectura Sethroïtica vel Nomus, qui est unus ex decem, qui intra Delta existunt. Ex quibus adeo sequitur, quia in distantia aliqua a Pelusio Sethroïticus Nomos demum incepit, Pelusium ipsum Sethron dici vix aut nequaquam posse. Clarius *Ptolemæus*, qui Sethroïtici Nomi metropolin dicit esse *Heracleopolin* parvam.*

Si historia *Typhonis*, quem Ægyptii sua lingua *Seth* vocarunt, in lacu *Sirbonide* extincti, quicquam affinitatis habet cum historia *Pharaonis*, qui propter impietatem mari merfus est, ut rentur quidam; cuius sententiæ vadimonium tamen in nos simpliciter non suscipimus, utrolibet modo, sive *Pelusium* sive *Heracleopolis* pro *Sethron* urbe habeatur, accedit aliqua confirmatio sententiæ eorum, qui Israëlitis & gestis circa eos sedem & locum in inferiori hac Ægypto propius ostia Nili assignant.

Hæc de terra & urbibus commemorationis Israëliitarum. De mari, X
Mare Suph, quod *SUPH* vocatur, hoc constat: Varios ei dari significatus & derivationes, aliis mare *procellosum*, quia פופו turbo, aliis mare *termini*, plerisque *aliosum* existere. Quicquid sit de etymologia nominis, idem pluribus maribus commune fuisse, statuere oportet.

Vulgo rentur, tum in genere rubrum mare vel *Erythræum*, sub quo finem Arabiam inter & Africam universum intelligunt, tum in specie quoque finem *Heroopolitanum*, qua maxime idem in angustias redigitur, id nominis solum gessisse.

Verum ex *Nam. XXI. v. 14.* patet etiam, *Asphaltitidi* lacui, vel *sodomitico* aut *mortuo* mari, ut vocari solet, commune idem fuisse. Nam cum divinus autor libri *v. 13.* hæc commemorasset: *Inde profecti castra*

metati sunt ad vadum Arnonis, quod est in ipso deserto procedens a termino Emoræi, junxissetque: Nam Arnon terminus Moabitarum est inter Moabitas & Emoræos: per parenthesis in v. 14. addit: Inde esse, quod in libro Recensionis bellorum Jehovæ dici solet, vel dictum inveniat: Contra Vahabum in regione Suph, & contra flumina vel fluentia Arnonis. Ex quibus non inepte colligitur, quia scilicet de uno ac eodem eventu hic sermonem esse, ponere nihil obstat, Arnonem mari Suph contiguum, cui adeo utrique vicina castra vel stationem Israëlita eodem tempore habuerint. Breviter ostia Arnonis in mari Suph extitisse. At vero Arnonem in mare mortuum exonerari, noto notius existit.

Magis hoc elucere credi possit ex Deut. I. 1. ubi videtur innui, Israëlitas castra habuisse ad mare Suph, tunc cum ad Jordanem, & ostium ejus in mare Asphaltites exiens, e regione Jordanis eadem haberent. Verba ipsa Juniana Versio sic repræsentat: *Ista sunt verba, quæ eloquutus est Moses universo Israëliti cis Jordanem, in deserto, in campestribus, quæ sunt e regione Suph.* Quæ si hucusque legantur, manifeste satis videntur hoc velle, concionem Mosis ultimam, quæ in Deuteronomio describitur, quæque habita est in statione ultima, finito itinere, antequam Jordanes transfiretur, adeoque prope Arnonem fluvium in mare mortuum influentem, fuisse habitam in vicinia maris Suph, & proinde mare Suph & mare mortuum idem existere. Verum enim vero quo minus pro certo atque indubitato hoc

argumentum venditemus, impediunt nos subsequenter verba illius textus, in quibus loca memorantur longius ab illa statione ultima ad Arnonem remota, quæ adeo non cenferi possunt tanquam allata pro determinatione loci illius a vicinis adsitis, quin potius illo textu itineris, quod Israëlita ingressi fuerant, ductum usque ad illam ultimam stationem breviter & succincte exhiberi. Quia fere illa loca Deut. I. v. 1. & 2. memorata occurrunt inter ea, quæ in itinere illo fufius recensentur. Ut adeo sensus foret: Verba hæc a Mose prolata fuisse in statione ad Jordanem, postquam ex campestribus ad mare illud Suph, quodcunque demum illud fuerit, per Paranem (statio hæc Num. X. 11. memoratur) Tophel, & Laban, Libanum vel Libnam (Num. XXXIII. 20. 21. videtur hæc statio innui) tum Chazeroth (quæ Num. X. 35. &c. expresse allegatur) & Ditzahab, itinere etiam facto juxta montana Schiris & Kades barnea (notissimæ hæc sunt stationes) pervenissent Israëlita ad castra illa, undecim dierum itinere ab Horebo monte distantia.

Sed omnium apertissime hoc ipsum, nempe Suph mare pro Asphaltitide lacu poni, apparet ex loco Exod. XXIII. v. 31. ubi latitudo Palæstinæ numeratur a mari Suph ad mare Philistæorum, (hæc adeo est linea ab oriente ad occidentem ducta) & a deserto usque ad flumen illud, scilicet magnum (ad quod lineam ex austro in boream ductam terminari semper, ex aliis locis Scripturæ, etiam a nobis infra afferendis, novimus.)

CAPITIS XII.

PARS II.

His principiorum quasi loco præmissis, restat, ut ipsum iter Israëlitarum ex harmonia relationum in textu sacro variis locis extantium in *tabula synoptica* exhibeamus, cui observationes nostras dum jungimus, spera-

mus; ex iis fore, ut omnes intelligant, nos non studio novarum sententiarum aliquid proponere, sed consideratione circumstantiarum debitisque Geographicis adhibitis subsidis manu quasi ad eam deductos.

TABULA SYNOPTICA
STATIONUM
Israëlitarum

*In itinere ex ÆGYPTO in PALÆSTINAM,
nec non eventuum potiorum.*

	A		B		PARALLELA	
	HISTORICARELATIO in EXODO & NUMERIS extans		SYNOPSIS & CATALOGUS continua exhibita Num. XXXIII. ex præstituto Dei juxta γ . 2. d. c. a MOSE confi- gnata		ex DEUTERONOMIO	
					C	D
				Ex recapitulatione publica MOSIS	Ex incidentali relatione	
EXOD. c. XII. v. 37.	0. RAHMESES, initium itineris (a) Iter factum non via versus Philistæam ducente. Exod. c. XIII. v. 17. (e)	0. RAHMESES. <i>Mense primo, die 15 postri- die Paschatis</i>				
c. XIII. v. 20.	1. Succoth. (b)	1. Succoth.				
	2. Etham, (c) in fine deserti	2. Etham, in extremo de- serti				
c. XIV. v. 2.	3. Divertunt Israëli- tæ & castra ante fauces (montium) Chirotharum inter Migdolum & inter mare ante Baaltze- phonem e regione ejus ad mare me- tantur. (d)	3. Reversi Israëli- tæ ad fauces Chirotharum, quæ ante Baal- tzephonem, castra ante Migdolum me- tantur.				
v. 19. fs.	4. Transitus per ma- re. (f)	4. Profecti Israë- litæ ex adver- so Chirotha- rum transeunt per medium maris in deser- tum.				
c. XV. v. 22.	A mari Suph in de- sertum <i>Schur</i> eun- tes, per triduum non inventa aqua, Israëlitæ perveni- unt	Triduanum iter per desertum <i>Etham</i> . (g)				
	5. Ad Mara, (h) Dictam ab aquis a- maris	5. Mara.				
v. 25.	Sanatis ope ligni.					

TABULA SYNOPTICA.

	A	B	C	D
EXOD. c. XVI. v. 1.	6. Elim. (i) Fontes 12, palmæ 70	6. Elim. Fontes 12, palmæ 70		
v. 2.	8. Desertum Sin, Inter Elim & Sinai. <i>Die 15. mensis 2di ab exitu.</i>	7. Mare SUPH(k) 8. Desertum Sin.		
v. 14. 15.	Coturnices vesperi, Manna mane. Confer <i>Num. XI. 4.18.</i> 31. infra etiam citat.			
	* *	9. Dophka. 10. Alusch.		
c. XVII. v. 1. v. 6. v. 7.	11. Rephidim, (1) Locus inaquosus. Rupes in Horeb percussa dat aquam, Massæ & Meribæ appellatio,	11. Rephidim, Locus inaquosus.		
v. 8. fs.	Pugna cum Amalekitis.			
c. XVIII. v. 1.	Jethro venit ad Mosen. Idem Chobab <i>Num. X. 29. (m)</i>			
v. 12.	Jethro sacrificat.			
v. 13.	Jethronis consilium.			
v. 27.	Jethro domum abit. Confer <i>Num. X. 29. fs, & infra.</i>			
c. XIX. v. 1.	12. Desertum SINAI. <i>Novilunio 3^o vel initio mensis tertii.</i>	12. Desertum SINAI.	c. I. v. 19. CHOREB. Per desertum magnum & formidabile via ad montem Emoneorum ad - -	
c. XX. fs.	DECALOGI promulgatio, aliæ leges.			
NUMER. c. I. c. IX. v. 1.	Populi recensio. Pascha indicitur, <i>anni 2^{di} mense 1^{mo},</i> Habendum <i>die 14^{to} mensis 1^{mi}.</i>			

TABULA SYNOPTICA.

NUMER.	A	B	C	D
c. X. v. II.	13. Ex Sinai in PARAN desertum, a monte Dei itinere tridui v. 33. Anno 2 ^{do} mense 2 ^{do} die 20. (n) Chobabrogatur, ut maneat.			
v. 29.				
c. XI. v. 3.	Appellatio loci TABHERA ob ignem Dei exardescentem. Coturnices.			
v. 18. 31.				
v. 34. 35.	Appellatio loci KIBROTH THAAVA i. e. Sepulchra concupiscentium.	13. Kibroth Thava.		
v. 35. c. XII. v. 16.	14. Chazeroth. * Desertum Paran iterum.	14. Chazeroth. 15. Rhithma. 16. Rimmon Perez. 17. Libna. 18. Riffa. (o) 19. Kehela. 20. Mons Scephar. 21. Charada. 22. Makeheloth. 23. Thachath. 24. Therach. 25. Mithka. 26. Haschmona. 27. Moseroth. 28. Filii Jahakan.		
		29. Chor Gidgad. 30. Jotbatha.		
		31. Habron. 32. Heziongeber. (p)		
		33. Desertum TZIN, quod & Kadefch.	C. I. v. 19. Kadefch-barnea	C. X. 6. f. Aputeis filiorum Jahakan & Mosera Ubi mortuus & sepultus Aaron. (q) Gudgod Jotbatha, regio fluminibus aquarum irrigua

TABULA SYNOPTICA.

	A	B	C	D
c. XIII. v. 3.	Exploratores emis- si e deserto Paran. Redeunt ii versùs desertum Paran in Kadefsch <i>c. XIII.</i> 25. exactis 40 diebus <i>c. XIV. 34.</i> Israëlitæ reverti ju- bentur in desertum via ad mare SUPH <i>c. XIV. 25.</i>		v. 22. Ex- plorato- res emissi v. 40. Re- verti ju- bentur in desertum via ad ma- re SUPH	
c. XIV. v. 40.	Infelix expeditio contra Chananæos & Amalekitas:		v. 41. Infe- lix tenta- men irru- ptionis contra E- moræos	
v. 45.	Clades ad Chor- mam.		v. 44. Cla- des in Seir ad Chor- mam us- que	
c. XVI. c. XX. v. I. fs.	Seditio Corachi. 33. Desertum TZIN vel Kadefsch. Mirjam moritur. Aquæ contentio- nis. Petra percussa aquam dans.		v. 46. Mora Kadefchi per dies multos	
v. 14. fs.	Transitus per Edo- mæos petitus, idem- que negatus.		C. II. v. 1. Conversio & profe- ctio in de- sertum via maris SUPH	
v. 22.	34. Iter a Kadefsch ad HOR	34. HOR mons juxta fines E- domæorum	Circumi- tio mont. Sehir die- bus mul- tis.	
c. XXI. v. I. fs.	Aaron mortuus Aradi rex inaudit de adventu Israëli- tarum. Primum eos fugat: Post cæditur usque ad Chormam Conf. <i>Jud. I. 17.</i>	Aaron mor- tuus, anno 40. <i>ab exitu Israë- litarum, mense</i> 5. die I. Aradi rex de adventu Israë- lit. inaudit.		

TABULA SYNOPTICA.

	A	B	C	D
v. 4.	Hore monte digressi Ifr. via ad mare SUPH progrediuntur, ut circumirent terram Edumæorum. Populi animo ob illud iter imminuto.		v. 3. Conversio Aquilonem versus Transitus secundum limites Edomæorum v. 7. <i>Annis</i> 40. <i>jam exactis</i>	
v. 9.	Serpens æneus erectus.			
v. 10.	37. Oboth.	35. Tzalmon.		
v. 11.	38. Cumuli Habarimorum in deserto ante conspectum Moabitarum ab ortu Solis.	36. Punon. 37. Oboth. 38. Habarim terminus Moabitarum.	v. 9. Iter juxta viam deserti Moabitarum	
v. 12.	39. Vallis Zered.		v. 13. Vallis Zered v. 14. Akadesch barnea ad vallem Zered; <i>tempus</i> 38. <i>annorum</i> v. 9. & 19. Prohibitio lædendi Moabitas & Ammonitas.	
v. 13.	40. Vadum Arnonis, quod est in ipso deserto, procedens a termino Emoræi.		v. 24. Exhortatio ad transfundum Arnonem v. 26. Legatio deserto Kedemoth ad SIHONEM R. Transitus negatus.	
v. 16.	41. Beer puteus. (r)			
v. 18.	42. Matthana.			
v. 19.	43. Nehaliel. 44. Bamoth.			

TABULA SYNOPTICA.

	A	B	C	D
		* Dibon Gad * Halmon Di- blathaim		
v. 20.	45. Vallis in agro Moabitarum ad ini- tium collium versus solitudinem respi- ciens.	45. Montes Ha- barim ante Ne- buntem		
v. 21.	Legatio ad SIHO- NEM Regem fru- stranea.			
v. 23. fs.	Prælium cum Si- chone in desertum progresso ad Jach- zam:		v. 32. Præ- lium cum Sichone ad Jah- zam	
	Victoria & occu- pato Chesbuntis.			
v. 32.	Jahzer erepta E- morrhæis.			
v. 33.	Expediatio contra OGUM Regem Ba- fanitidis: Prælium ad Edrehi.		C. III. v. I. Expediatio contra OGUM, Prælium ad Edrehi.	
c. XXII. v. I.	46. Reditus ad cam- pestria Moabita- rum ad vadum Jor- danis Jerichuntim, & ad Schittim juxta c. XXV. v. I.	46. Campestria Moabitarum secundum Jor- danem ex oppo- sito Jerichun- tis: a Bethje- schimoth us- que Abel Schit- tim.	C. I. v. 1. 2. Desertum in campe- stribus e regione <i>Suph</i> - - - - - Di- stantia II dierum a Choreb	
v. 5.	Bileami acta			
c. XXV. v. I. fs.	Peccata Israëlit. cum Moabiticis & Midianiticis foemi- nis commissa			
c. XXXI. v. I. fs.	Vindicta de Moabi- tis sumta			
DEUTE- RON. . XXXIV.	Mors MOSIS in monte Nebunte Sepulcrum e regio- ne Bethpeoris.			

CAPITIS XII.

PARS III.

OBSERVANDA AD HANC TABULAM.

Rahmeses,

a)
Initium itineris est *Rahmeses* vel *Rahemeses* aut *Ramses*. Hæc, per dicta, sive *Heracleopolis* parva, sive alia fuerit, in vicinia tamen cum fuerit *Phacusæ*, ab hac ultima lineæ vestigia itineris *Israëliitarum* signantis initia duximus.

Succoth.

b) *Succoth*. Vocem hanc tentoria, scenas significare notissimum. Occurrunt in tractu circa Nilum inde ab origine δ Delta in Itinerario Antonini notatæ *Scenæ Mandræ* & *Scenæ Veteranorum*. Harum illæ remotiores longe sunt, & Nilo adjacentes *Memphi* oppositæ, statio pro petentibus interiora *Ægypti* aptior, quam pro fugientibus ex eadem. Hæc initio, unde iter *Israëliitarum* ductum, propiores, etsi idem ex *Phacusa* versus meridiem vel plagam inter meridiem & occidentem intermediam, ac, ut volunt, versus *Heroopolitanum* sinum instituentum fuisset, accommodatior statio, quam *Scenæ Mandræ*. At vero easdem *Scenas Veteranorum* Nilo pariter nimis admotas, nec destinationi *Israëliitarum* accommodam stationem præbentes, quorum erat a Nilo potius, quantum liceret, recedere, ex mappa nostra constat.

At vero non esse improbabile, ut plures ejus nominis *Scenæ* vel *Succoth* in dicto tractu fuerint, nemini non apertum existit, quia videntur ita denominata illa loca in vicinia desertorum & fabulorum locorum fuisse, in quæ *Ægypti* regiones, quæ Nilo irrigabantur, desinebant, stationes videlicet existentes extremæ desertis illis contiguæ, forsan præsidio aliquo excubantium infessæ.

Quapropter & nulla cogit necessitas iter *Israëliitarum* a *Phacusa* ad aliquam illarum alterarum *Scenarum* dirigere, sed potius eo, quo mox considerandæ circumstantiæ suadent, & alias adeo tertias scenas statuere, *Phacusæ* & *Heracleopoli*

minori propiores, & in via ad stationes mox subsequentes obvias.

c) Ab *Etham*, deserto *Aut eos* Arabes, quos *Plinius* agnoscit vi dictorum in *cap. partis præem.* nomen habere, dubio carere videtur. Quo admissio ex *Plinio* quoque dicto loco patet, illud desertum satis longe versus boream & ad litora fere mediterranei maris processisse. Proficiscentibus adeo a *Phacusa* versus ortum & septentrionem adiri potuisse, eo facilius credi potest, quia textus sacer monet, in fine saltem ejus deserti stationem *Israëlitæ* cepisse.

Desert. Etham, Autzi.

d) Tertia statio *Israëliitarum* ea est, quæ præ cæteris considerationem meretur. Caput enim rei & sententiæ in ejus explicatione vertitur.

Migdol, Baalzephon.

Videndumque adeo de singulis locis, quorum fit mentio. Et *Migdol* quidem esse *Magdolum*, cujus situm ex *Itinerariis* & aliis vel ipse *Cellarius* fixum ponit, qualis idem est in mappa nostra, ipsa nominis non affinitas, sed identitas innuit.

Baalzephon posse haberi pro templo *Jovis Casii* circa eadem loca existentis, situsque plane ex *Geographicis* rationibus determinati, non est absolum. *Baal* enim esse nomen commune plurium *Deorum* constat, adeoque & idem a *Græcis* *Jovi* potuisse tribui, qui ex *Baalzephon* more suo *Jovem Casium* finxerunt, nihil impedit. Unde huic *Baal* vel *Jovi* appellatio *Zephon*, eorum est inquirere, qui antiquitatibus *Hebraicis* eruendis, operam suam impendere possunt.

Phi Hachiroth, fauces *Chirotharum* reddunt, & *Junio* placent plaine fauces montium. Enimvero vocem *Phi* ostium, vel exitum, aut fauces etiam canalium vel fretorum notare posse, nemo non videt. Sane inde sunt conjecturæ nostræ

Phi Hachiroth.

superius allatæ de Phibefeth & Phacusa. Offert se vero in tractu, ubi Magdolum & Jovis Casii templum existunt, ipsum *Ecregma* Sirbonidis lacus vel paludis, quo nomine *fretum* vel *emissarium* illius lacus vocatum constat.

Quia adeo in rebus, quæ ad demonstrationem perfectam deduci non possunt, valet conspiratio circumstantiarum numero plurium pro generanda probabilitate rationabili vel morali, ut loqui amant: inde sane est, ut commodam adeo explicationem patienti triga harum circumstantiarum in describendo loco hujus stationis nobis videatur si non probabilis, attamen ulteriori examine & consideratione non indigna (amplius enim haud est, quod petimus) sententia, quæ in mappa nostra proponitur.

Sententia
maxime
probabilis
proposita.

In qua adeo ita sumimus verba textus sacri, stationem hanc fuisse inter *Magdolum* ad sinistram & occidentem, *Phi Hachiroth* vel *Ecregma* Sirbonidis lacus ad dextram vel orientem, ex opposito montis, in quo *Baalzephon* vel *Jovis Casii templum*, ad boream siti. Ita ut lacus ipsius Sirbonidis in latitudinem magnam excurrentis portio a latere vel etiam plane a tergo Israëliitarum tunc fuerit.

Alia sententia.

Scimus ab *Hardtio* *Phihachiroth* cum *Gerrho*, *Baalzephon* cum *Pentafschæno* componi propter nominum aliquam affinitatem, quæ tamen est parva; & quamvis major foret, non adeo, vel non unice inter argumenta alleganda esset. Sed imprimis nostra vocis *Baalzephon* interpretatio concinnior videtur, & uterque locus, qui *Hardtio* placet, *Gerrhum* nempe & *Pentafschœnus* propior est *Ægypto*, inque extremo litore, quam plagam fugientes ex *Ægypto* adire optasse, aut eo iter direxisse vix videtur credibile. Imo *Ægyptios*, considerato ductu itineris Israëlitici, in persuasionem adductos, ut crederent, eos in perplexos errores in deserto incidisse, narratur *Exod. XIV. v. 3*. Quæ opinio ipsis in mentem venire non potuisset, si Israëlitæ adeo parum a locis habitatis *Ægypti* & regia via in eandem ex *Palæstina* ducente discessissent.

In eruendis vero probabilitatibus cum plura etiam argumenta spectari debeant, ut hæ sint eo firmiores, quo plura illorum existant, & præterea, quæ in contrarium afferri possunt, probe ponderanda, adeoque removenda.

Argumenta
pro priori
sententia
alia.

Considerandum est *primo*: ea, ^{Primum.} quæ de loco commorationis Israëliitarum circa *Phacusam* nempe & *Ramses*, & quæ de deserto *Ëthami* dicta sunt, probe pati hanc explicationem.

Secundo vero objici quidem posse, pervulgatam & universaliter quidem receptam esse opinionem, qua mare illud, per quod Israëlitæ transierunt, est *rubrum mare*, vel pars ejus extrema, *Sinus* nempe *Heroopolitanus*, a qua adeo non sit temere recedendum, utpote consensu *LXX.* viralis interpretationis *S. Scripturæ* fulta. ^{Secundum.}

Verum ad hoc facile respondebit is, cui nostra placuerit hypothesis: Nempe cum, remota illa sententia, quæ Israëliitarum sedem in *Ægypto* facit insulam *Nilo* circumfluentem *Nomi* ab *Heracleopoli* majore dicti, restet sola examinanda, quæ autoribus placuit de *Heroo*, patet sane, difficultates se offerre non leves statuentibus, ex *Heroo* iter Israëliitarum ductum versus dexteriora & occidentaliora maris illius rubri.

Nam cum ex mappa pateat, ab *Heroo* ad montem *Sinai* iter destinantibus propiorem & expeditiorem esse viam, a parte sinisteriori illius sinus ducendo, utpote nullo mari interjecto, concipi non posset, cur *Moses* absonam illam itineris rationem elegisset.

Quæ absurditas major fuisset in sententia, quæ *Phacusam* pro sede Israëliitarum habet. Nam multo expeditior ad montem *Sinai* via fuisset, relicto sinu *Heroopolitano* ad dextram, quam limites infestæ *Ægypti* semper stringendo, & sinum illum inter montem, quem petebant, & castra sua interponendo, hocque ipso in periculum manifestum, ne in transitu sinus illius, ad quem nullas paratas haberent naves, opprimerentur, se conjiciendo.

Ter-

Tertium.

Tertio vero considerandum est, in via illa ab Heroo ad mare rubrum, quin & a Nomo Heracleopolis magnæ, nullam occurrere *Magdolum*, nullum etiam vestigium loci, quod cum *Baalzephon* comparari possit. De *Phi Hachiroth* nihil dicimus, quia excipi posset, fuisse fauces montium quorundam, quales & ubique & in illo tractu fuisse nihil impedit.

At vero *Magdolum* aliam ac duplicem & *Baalzephonem* nullo alio fundamento, quam ut hypothesi serviatur, statuere, non esse regulis Logicis & prudentiæ conforme, patet.

Exceptio & responsio ad eam.

Excipi vero posset, stationem hanc propiorem esse viæ ordinariæ ex *Ægypto* in *Palæstinam*, quam velint verba textus *Exod. XIII. 17.* ubi memoratur *Mosi* præceptum, ut via non versus *Philistæam*, sed versus desertum duceret, ratione adjecta, ne gens *Israëlitica*, terrore aliquo panico concepto, via in *Ægyptum* facili rediret. Cui accessit alia etiam ratio, quod *Moses* semper coram *Pharaone* præ se tulit, se populum eo saltem fine ex *Ægypto* abducturum, ut solenne Deo tuo sacrificium in *Sinæ* monte perageret.

Verum enim vero ad hanc difficultatem, quam non dissimulamus, cum id non sit nostrum, ut quovis artificio sententiam propositam ornemus & pingamus, reponi posse hoc videtur: *Mosen* quidem primo recta versus orientem ad modicum intervallum, (ut semper initium itineris remoras habet plures) ad *Succoth* duxisse, atque inde stationem ad deserti *Etham* extrema cepisse talem, quæ aliquo modo declinaverit versus dexteriores partem a via versus *Philistæam* abducentem, ita tamen, ut modica deflexione ad stationem illam, quam diximus inter *Migdol* & *Ecregma*, potuerit se convertere.

Atque illud innuere verba sacri textus ita concepta, ut dicatur in loco *Exodi XIV. 2.* *Israëlitas* a priori statione divertisse ad *Phi Hachiroth* stationem, & pressius *Num. XXXIII. Reversos* *Israëlitas* ad fauces *Chirotharum*. Atque adeo *Mosen* primo versus orientem tendisse, dein iter

versus *Sinai* montem usque magis declinans suscepisse, sed accepto nuncio de *Ægyptiorum* apparatu & animo *Israëlitas* persequendi, humana forsitan infirmitate ductum accessisse ad illam stationem, eo animo, ut transito *Ecregmate* illud inter se & *Ægyptios* interponeret. Hoc ipso vero se quidem in tale periculum coniecisse videri poterat, unde non nisi miraculo divino adjunctus cum populo evadere potuerit. At vero hanc ipsam fuisse providentiæ divinæ directionem, quæ *Ægyptios* in locum talem pellicere voluerit, ubi omnes funditus deleri poterant

f) Sequitur transitus per mare. Tra: sius per mare. Qui, si locum habeant, quæ dicta sunt de statione ultima, explicandus erit ita, factum esse eum per brachium vel ramum lacus *Sirbonidis* ab Ortum versus Occasum excurrente; ad latus (& sinistrum quidem) relicto *Ecregmate*. Adeoque a parte boreali vel *Isthmo* inter mare ipsum mediterraneum & lacum dictum, in partem vel ripam ejus australem.

Factum hoc esse dispositione & voluntate divina, ut a via, quæ in *Philistæam* dirigebatur, abducerentur, & in eam, quæ versus *Sinæ* montem ducebat, redirent *Israëlitæ*.

Objici huic explicationi posse, Objectio. quod eadem a vulgata sententia, quæ transitum per mare rubrum factum asserit, longius recedat, statim monitum est. Sed cui non nisi vulgatæ sententiæ placent, ei suam libenter relinquimus, nos vero hanc propositam non propter novitatem adamare profitemur.

Quæri vero possit, unde nomen maris *Suph* lacui *Sirbonidi*? At vero, quid ad hoc reponi vicissim queat, ex superioribus patet. Si vera est opinio eorum, qui hoc nomen interpretantur per mare limitis vel limitaneum, quælibet extrema vel arctior pars maris aut sinus eo intelligi poterit; cujus generis & hic lacus fuit; abusive saltem lacus dictus, quia cum mari ipso per *Ecregma* vel emissarium communicavit. Nec nomen adeo abludit aut derivatio ejus adeo est absfona, si aliter, ac ab *Hardtio* fit, eadem instituat. Nam cum ille a Græco *εἰς βυίης* *Suph* petat,

Unde nomen *Suph* lacui *Sirbonidis*.

petat, ex sua hypothefi ſcilicet nimis ab omni verifimilitudine abhorrenti, quod omnia promiſcue vocabula Hebræa ex Græcia ortum ſuum repetant. Nobis contra videtur ex Hebræo Suph a Græcis factum eſſe Surph, Sirbon, Sirbonis, interpoſita litera r. Cujus generis interpoſitionum a Græcis pro rotunditate oris ſui, affectata maximam partem, exempla numero plurima occurrunt: *Sefoſtris* pro Sefoſis, *Sethoſis*, *Baetra* pro Balch, *Tigris* pro Degilat, Hiddekel, nec apud noſtros inuſitata ſunt, qui *Carton* pro Cotton, *Spalatro* pro Aspalathum, *Tartar* pro Tatar &c. dicunt.

Transitus
modus mi-
raculoſus.

Cæterum modum transitus fuiſſe miraculoſum atque extraordinarium, nemo eſt, qui conſideratis circumſtantiis omnibus, præſertim temporis, non fateri cogatur. Quamvis enim probari poſſet, concurriffe in iis, quæ transitui huic conjuncta fuere, vel eum facilem reddiderunt, quædam, quæ aliis temporibus ex cauſis etiã naturalibus extiterunt, tamen in illo præſenti momento, ubi maxime Iſraëlitis in ſummas anguſtias & deſperationem adductis, Deoque ex machina, ut loquiamur, opus habentibus, ea ut exiſterent, fieri non potuiſſe, niſi ſpeciali directione & diſpoſitione Dei, manifeſtum eſt quam maxime. Quotidiana ſunt fulgura & fulmina, ſed quod Eliæ contra centuriones cum militibus vim ipſi allaturos in tempore ipſo præſto fuere, quis non miraculoſum dicat? Quod Joſuæ contra hoſtes pugnanti eo momento auxilium tulere, hoſtibus infeſta, & in faciem eorum directã fuere, non ſine Numine factum eſſe, apertum eſt.

Ulte-
rior
confirma-
tio: pro-
bans, non
fuiſſe æ-
ſum ma-
rinum or-
dinarium.

Ut ex comparatione rectius judicari poſſit, ſciendum eſt *primo*, in hoc eventu non concurriffe motum maris ordinarium, quem Moſes prævidere atque in ſuum uſum abſque miraculo convertere potuerit, illum nempe fluxum refluxumque maris notiſſimum. Alii quidem, qui transitum per ſinus Heroopolitani extremum factum eſſe ſtatuunt, rejicere eum voluere in reciproca- tionem illam maris ſtatam, & quamvis conſtet, illam fluxus & refluxus

viciffitudinem obſervari ſaltem in Oceano, non in ſinibus, tamen ren- tur vel extraordinarie tum tempo- ris in ſinu illo productam fuiſſe a Deo talem reciproca- tionem; vel non impoſſibile judicant, ut æſtus marini alternatio quoque in Sinu Arabico ſentiat, quia ipſe proxime cum Oceano Indico, in quo æſtus contingunt maximi, connexus. Verum enim vero hæc nihil ad præſentem caſum in propoſita hypothefi, certo enim certius ex Phyſicis & Geographia ſcimus, mare mediter- raneum omne, cui connectitur hic ſinus vel lacus Sirbonidis, carere omni reciproca- tionem æſtus marini.

Secundo memorantur apud au-
tores quidem extraordinarii caſus
mutationum maris in hiſce oris,
quorum duos allegare non erit in-
gratum. Unus eſt apud *Strabonem*
L. XVI. p. 758. qui ita rem refert:
*Memoriae proditum eſt, mirum quip-
pian, & ex iis, quæ raro contingunt,
in litore accidiffe inter Tyrum & Ptole-
maidem, cum Ptolemaici prælium cum
Sarpedone Imperatore commiſſent,
fuga inſigni facta, pelagi affluxu inun-
dationi affimili fugientes obrutos, atque
alios in pelagus abreptos, alios in locis
concavis mortuos relictoſ fuiſſe. Poſt
cum iterum deſluxiſſet æſtus, corpora
detecta, atque oſtenſa, inter piſces
mortuos promiſcue jacentia.*

fuiſſe aliud
generis.

Alter eſt apud *Animianum Mar-
cellinum* L. XXVI. ſub ſinem, ubi
commemorat, ſub conſulatu Va-
lentiniani primum & Fratris, qui
incidit in annum poſt Chriſtum 365.
fulguribus præviis crebris terræ
motum talem extitiſſe, ut mare a
litoribus retro fugeret longiſſime,
adeo ut multæ naves, multi piſces
in ſicco relinquerentur, hominesque
ad colligendos piſces, oſtreas &c.
longe in litora excurrerent, ſed mox
redeuntibus undis, non ſolum omni-
um horum aliquot millia propter
celeritatem fluctuum fuiſſe oppreſſa,
ſed & mare longe ultra litora in ter-
ram procurriffe, ſecumque raptis om-
nibus naves quasdam in terram e-
jectas. *Ingentes, inquit, aliæ naves
extruſæ rapidis flatibus culminibus
inſedere tectorum, ut Alexandriæ
contigit, & ad ſecundum lapidem fere
procul a litore contortæ ſunt aliquæ,*

ut

ut *Laconicam prope Methonem oppidum nos transeundo prospeximus diuturna carie fatiscentem.*

Frequentiores etiam ejusmodi extraordinarios maris motus, vel terræ motus in mari, quales revera dicendi sunt, existere in mari pacifico dicto, quod alias etiam æstum extraordinarium experitur, etiam eo, quod Europam & Americam interjacet, ex relationibus, quæ de Peruviano & Chillienſi regno habentur, aliisque peregrinationum exoticarum constat.

Sed maxime memorabilis est locus ipsius quoque *Strabonis*, mox citata verba immediate sequens, cujus verba: *Idem circa Casium apud Ægyptum accidere, ubi terra convulsione quadam celeri atque simplici in alteram partem transferatur & decidat, ut pars ejus in sublime elevata mare impellat, pars subsidens id recipiat, qua rursus in diversum mutata pristinam omnia sedem recipiant; & interdum permutatio quædam fiat, nonnunquam nulla. Fieri potest, ut motus hi certis conversionum circuitionibus ac vicibus sint devincti, quæ nobis sint ignotæ: quomodo etiam Nili incrementa diversis modis, & ignoto hominibus ordine evenire traditum est.* Patet ultimum hunc locum *Strabonis* agere de ipsissimo tractu regionis, circa quem transitum factum esse, ex hypothesei proposita sequitur.

Verum enim vero, etsi vel per simplicem terræ motum vel peculiari illa ratione, quæ litori circa Casium montem propria est, eventus hic insignis innoxii transitus Israëlitarum & oppressionis Ægyptiorumsequentium contigisse statuatur, miraculum tamen ei conjunctum fuisse propter opportunitatem temporis, quo hæc facta sunt, apertissimum existit. Nemo enim sanus serio loquens ponere ausit, Mosen ex naturalibus causis potuisse (nisi divino afflatu) scire & prævidere, eo præcise tempore futuros extraordinarios hosce motus. Nam quamvis *Straboni* non impossibile videatur vicissitudinum, quæ circa Casium montem observantur, causas & periodos invenire, nimis tamen in dubio nos relinquunt ejus conjecturæ, & ne centesimam quidem partem cer-

titudinis sperari posse in inquisitionibus talibus videtur, quam sibi imaginantur ii, qui rationem & periodos tempestatis & ventorum indagare hæctenus conati fuere. Imo vero nihil periodici in his motibus terrarum ripensium lacus Sirbonidis unquam fuisse, nobis propterea videtur planemanifestum ex eo, quod lacus iste tandem plane sicceatus, & nostro tempore nullus est.

Cæterum terræ motui, quem miraculose productum a Deo ad hoc factum concurrisse non plane impossibile, conjunctum quoque fuisse ventum maximum & vehementissimum, dubitare nos non sinunt verba clara textus sacri *Exod. XIV. 2. Cap. XV. 8. 10.* Et probe hoc convenit extraordinariæ illi naturæ & aëris ac interiorum terræ commotioni. Conglaciatas vero aquas lacus Sirbonidis fuisse, an proprie dici queat, ut celeb. *Hardtio* placuit, hoc est, quod aliis dijudicandum relinquimus.

Quemadmodum & aliis mittimus disceptandum, an ex hac hypothesei commodius etiam explicari possit, vel cum eadem nexum aliquem habeat traditio Ægyptiorum, qui *Typhonem* pessimæ apud eos famæ tyrannum, vel *Seth*, ut vocabatur Ægyptiis, in Sirbonide ipsa palude mersum aut occultatum ferunt.

Aliorum opiniones de loco speciali in litore ipsius Sinus Heroopolitani, ubi transitus Israëlitarum factus, ponderare aut examinare præter nostri instituti rationem est.

Quæ *Ovingtono*, *Monconnyſio* videantur, data occasione in Tabulis nostris partis præcise notavimus, *Clyſma* quibusdam aliis placere, ex *Wesselingio* ad *Itiner. Antonini* intelligimus.

g) Mari transito iterum Israëlitas in desertum *Etham*, quod cum *Schur* idem esse, collatio locorum in tabula expressorum indubium facit, fisti, illud ex proposita hypothesei rectius quam ex ullâ alia explicari, manifestum.

Qui per mare rubrum transitum factum sentur, oportet statuere, desertum fuisse bina ex utroque latere illius,

Conjuncta
cum hoc
transitu.

Aliorum
opiniones de
loco transi-
tus.

Desertum
Etham ite-
rum.

lius, quorum utrumque nomen *Etham* habuerit.

Mara, Fontes amari.

h) Hanc *Maram* cum *fontibus amaris*, in quos canalis a *Sesotri* perductus fuit (etsi destinatione prima ad rubrum usque mare fuerit continuandus) comparari posse eo est verisimilius, quia etiam distantia itineris tridui *Israëlitis* infumti ab illa ultima statione circa ripas *Sirbonidis* lacus usque ad eosdem, admodum quadrat cum iis, quæ de situ horum locorum, fide superiorum tabularum, in mappa nostra representavimus. Est enim milliarium Romanorum fere 45, vel novem mill. German. vulgar. Ut adeo tria milliaria Germanica itineri diurno illius numerosissimi exercitus respondeant.

Fontes illos amaros dulces factos, aqua *Nili* in eos per canalem illum inducta, *Strabo* autor est. Sed non impossibile, illam aquarum sanationem *Mosi* potius & miraculo deberi. Vel ulterius quidam fontes amari in desertum usque excurrunt, quos *Moses* sanavit, & ad quos fuit statio *Israëlitum*, reliqui *Ægypto* viciniore cum *Nilo* communicantes aliam mutationis hujus causam habere potuerunt.

Elim Phœnicon.

i) Hæc *Elim* an cum *Phœnicone*, de qua tribus locis in *cap. 3. partis proœmialis*, eadem sit, aliorum esto iudicium. Non procul sane ab intimo recessu sinus *Heroopolitani*, apud quem *ara Neptuni*, unde *Posidii* nomen, *Phœniconem* illam fuisse probabile. Et distantia a priori statione, si triduo pariter itineri ab ea ad *Elim* 45 mill. Rom. tribuamus, apprime quadrat.

Mare Suph.

k) Nunc demum ad *mare Suph* a sacro autore sistuntur *Israëlitæ*. Sed ad illud alterum, rubri nempe maris nomen gerens, pervenisse eos, vel potius (cum *Elim* quoque videatur illi mari confinis fuisse) ad stationem in ripa nullo nomine insignem, adeoque a mari saltè denominandam, cepisse, verosimile existit; vel ex superioribus nostris sequitur.

Et ductus itineris continuo nunc versus *Sinai* montem directus speciem habet verosimiliorem quam apud eos, qui transitum per ipsum

Sinum Heroopolitanum factum, dein per duas stationes ab eo discessum, mox iterum ad eundem reditum factum esse, atque dein iterum conversum fuisse iter ad *Sinai* montem, statuere coguntur. Quales ambages, ut *Moses* faceret, an toleraturi fuissent *Israëlitæ*, merito dubitamus.

l) Stationis ad *Rephidim* locum *Rephidim*. assignare multo est facilius, quam aliarum, quia propior *Sinai* vel *Horreb* monti fuit ex notatis in *Tab. præced. & Exod. XVII. 6*. Locus tum temporis fuit inaquosus. Aqua non nisi per miraculum a *Mose* producta. Nostro tempore ex vicinia hujus tractus rivum descendere, videtur sequi ex notatis in *Tab. 4. Cap. 3. partis proœm.* Forfan ex eo tempore, quo ibi fuere *Israëlitæ*, & *Mosis* opera fluvius profiliit, idem fluere perseveravit.

m) *Jethro* vel *Chobab* *Mosis* focer, qui ad eum venisse dicitur mox, cum de stupendis gestis & *Exodo* *Israëlitum* inaudierit, antequam ad ipsam stationem ad *Sinai* montem accesserunt, in sacris patriam vel sedem habet *Madian*.

Hanc plerique quærunt inter *Moabitas*, quibus *Midianitas*, *Madianitas* mixtos habitasse constat. Arabes eam plane statuunt in Arabia ad rubri maris litora orientiora, vocantque locum *Mgar al Schoaib*, i. e. *antrum Schoaibi vel Chobabi*, hoc est *Jethronis*, qui quidem cum *Modiana*, quam *Ptolemæus* alique veteres agnoscunt, coincidere creditur. Sed hoc faciunt Arabes, qui *Alexandrum* ad *Inf. Socotoram*, & ad fretum *Herculeum*, ac ad pylas *Derbenti* peregrinari faciunt.

Nobis huc spectare videtur *Medeja*, cui in *tab. Augustana* a *Clysmate*, a *Pharan* atque *Aila* ea distantia & locus assignatur, quam in mappa ei dedimus. Nam incredibile, exiguo tempore ab exitu *Israëlitum* *Jethronem* ex Arabia itinere circa *Sinum Elaniticum* ducto potuisse *Mosi* ante montem *Sina* occurrere. Et ipsa quoque via ex *Moabitide* longior videtur. Magis etiam incredibile, greges *Jethronis*, quorum curam *Moses* habebat, a *Moabitide*, multoque magis ex Arabia tam remota,

mota, ad Horeb montem, ubi apparitio Dei facta Moysi, fuisse ductos. Sed de Medeja hac nostra nulla talis difficultas.

Altera pars
itineris a
Sinai M. ad
Jordanem.

n) Postquam produximus iter Israëlitarum ad Sinai montem: quæ statio difficultatem non habet, gestis ad eam nobis quoque extra destinationis & instituti metas existentibus, sequitur altera pars hujus itineris a Sinai monte ad Jordanem usque fluvium.

In hac vero ambages adeo varias & stupendas pingunt & fingunt alii, ut satis appareat, eos, quo se vertant, nescire, nec in hoc labyrintho rationis & historiæ aut Geographiæ ac Criticæ artis ductum præ oculis habere.

Principia
circa hanc
quæstio-
nem.
I. Geogra-
phicum.

Nobis breviter eadem percurrenda venit. Cynosuræ vero loco nobis in hoc itinere esse possunt hæc duo. Quorum *primum*: loca quædam determinati & certi situs, sequentia nempe: *Beeroth Bne Jahakan, Petræ, Kades barneæ, Phunon, Oboth, & Arnonis fl.*

Beeroth Bne Jahakan, vel putei filiorum Jahakan, quorum distantiam & plagam respectu Petræ Arabiæ habemus ex *Eusebio in tabulis superioribus cap. 3. partis proemialis.*

Petræ vero situm adeo determinatum exhibemus in mappa nostra, per dicta in superioribus, ut vix ullius in terris & regionibus maxime cognitis.

Kadesbarneæ positio ex tabula limitum tribus Judæ infra exhibenda pariter est quasi demonstrata.

Jam vero de *Phunon* in *tab. I. cap. 3. partis proemialis* notata quædam extant, nempe de situ ejus inter *Zoram* & *Petram*. Quæ ex *Relando* de ea observare ulterius possumus, sunt: quod ϕ_{110} quoque & ϕ_{110} dicta, item ϕ_{110} & ϕ_{110} , & quod urbs *Idumææ* (vel in finibus *Idumææ* veteris) fuerit; post vicus in solitudine, metallifodinas habens, sed aëris pestilentis.

De *Oboda*, quæ & *Oboth* ex *Tabula Peutingeriana* potissimum nobis constat, & *Ptolemæo*, probabilitate ea, quæ dari potest in hisce rebus. Scilicet in via ab *Elusa* ad *Lysam* in *Tabula Augustana* occurrit. E-

lufam vero etsi *Ptolemæus* ex occidentali latere lacus *Asphaltitidis* locet, tamen, quia inter urbes *Moabitidis* memoratur, non solum in sacris, ubi *Luith* dicitur, verum etiam ab *Hieronymo*, qui eam in *Palæstina* tertia & *Moabitide* sitam expresse ait, ab orientali dicti lacus latere eam locandam patet, ad distantiam ab *Hierosolymis*, quæ in *tab. Augustana* annotata existit. Quibus positus locus *Obodæ* determinatur promte.

Alterum, quod diximus, *Cynosuram* vel *Ariadnæum* filum præbere posse in isthoc labyrintho, est ordo itineris illius *Num. capite XXXIII.* definitus, & ut in descriptione capituli illius, & tabulæ nostræ notatur, ex præcepto Dei consignatus: quem ponere licet esse talem absolute, hoc est, non *indicem* solum stationum, sed ipsius *ordinis* earum studiose factam *expressionem*.

Cujus rei indicium est manifestissimum, modus, quo verba ipsa hujus catalogi concepta sunt, cum semper terminus a quo & ad quem commemoratus inveniatur circa singulas, ut cum dicitur: *profecti e Sinai castra metati sunt in Kibroth thaava, profecti ex Kibroth thaava castra metati sunt in Chazeroth* &c. atque adeo prior cum posteriori semper connectatur immediate.

Jam in *Exodo* quidem, sive relatione itineris illius, quæ extat in secundo *Pentateuchi* *Mosaici* libro, qualis *columna A. tabulæ præcedentis* exhibetur, inter stationem ad *Sinai* & ad *Kadesbarneæ* duæ saltem interjiciuntur, de cætero facer auctor contentus est commemorare iter factum per desertum horribile & magnum *Paran*. In *fuliori* vero & completa illa recensione in *Numeris* extante, quam exhibet *columna Tab. præcedentis B.* earum plures enumerantur debito ordine, illic relegendæ.

Ad quas adeo *Israëlitæ* ordine quoque accessisse, *antequam* ad *Kadesbarneam* pervenerint, si statuamus, jure & quidem maximo hoc sumere posse videmur.

Ut adeo restent post *Kadesbarneam* saltem illæ stationes, quæ in

n. Critic-
cum.

Conclusio
ex his prin-
cipiis &
sententia
verior

dicta Catalogo *Num. XXXIII.* sequuntur.

Aliorum
sententia.

Aliis scimus placere, *post* illud tempus, quo ad *Kadesbarneam* stationem habuerunt, demum Israëlitas in deserto hinc inde per varias ambages durantibus 38 annis, quo una cum duobus illis, qui ante stationem ad *Kadesbarneam* effluerunt, complerentur 40 anni moræ in deserto, qua populus, qui ad *Kadesbarneam* immorigerum se gesserat, & ad eam pœnam a Deo damnatus erat, ut ante introitum in terram promissam consumeretur, a Mose circumductos.

Ratio quædam pro illa sententia.

Videntur quoque sibi rationem suæ sententiæ aliam invenisse in verbis *Exodi XIII. 3.* & *Deuter. I. 40.* ubi post infeliciter gesta ad *Kadesbarneam* reverti jubentur versus mare *Suph*, vel in desertum via ad mare *Suph*.

Difficultates hujus sententiæ posterioris.

At vero sic statuere coguntur, vel mentionem *Kadesbarneæ* aut *Kadesch* injusto loco & ordine, fieri in illo catalogo in *Numeris* extante, vel bis Israëlitas ad eam stationem accessisse, quarum secunda omissa sit a sacro Scriptore, quorum utrumque est contra superius stabilita. Nec trahi huc potest locus *Deut. I. v. 46.* in *Tab. nostra column. C.* expressus, ubi videtur altera vice commemorari *Kadesch*.

Manifestum est enim, ibi per modum saltem recapitulationis vel transitionis ad sequentia mentionem *Kadesch* iterato fieri.

Rationis superioris refutatio.

Præterea certum est, quod de directione itineris versus *mare Suph* dicitur, non esse necesse, ut mare ipsum rubrum, vel ejus sinum ab Heroo dictum intelligamus, atque adeo, quo tempus huic distantiae a *Kadesch* ad mare rubrum accommodum expleatur, ordinem stationum a sacro textu suppeditatum luxemus & alteremus. Nam observatum est mare, quod *mortuum* vocamus, quoque illo nomine appellatum fuisse.

Ut adeo sensus illorum verborum *Exod. XIII. 3.* & *Deuteron. I. 40.* possit esse potius hic: Israëlitas, cum in itinere suo accessissent ad *Kadesbarnea* (ordine scilicet, quo refertur in sacro textu, a Sinai nempe

monte vel statione 12 ad 33 stationem progressi) missis exploratoribus propiorem ingressum in *Palæstinam* tentasse, sed relatione illorum exploratorum audita, adeo se contra Deum immodeste gessisse, ut idem eis pœnæ loco dictaverit, non debere eos in terram ipsam ingredi, multoque minus per expeditam illam viam progredi. Israëlitas vero majori etiam perversitate, vel invito Deo voluisse illac irrumpere, a Rege vero *Aradi* & foederatis repulsos atque rejectos: quibus iratus Deus non solum præceperit, ut non jam proximam & recta in *Cananæam* ducentem, sed aliam viam juxta mare mortuum inter ipsos limites *Idumæorum* & *Moabitarum* mediam, vel per desertum, quod inter *Idumæam* & *Moabitidem* est, instituerent, verum etiam voluerit illos eousque, dum omnes militari ætate inter eos, & qui piaculo inobediendiæ obstricti fuerant, decedissent, circa *Kades* desiderare.

Dubia, quæ circa hanc explicationem moveri posse prævidemus, sunt potissimum bina. *Unum*, quod hac ratione statuendum sit, per tempus duorum saltem annorum ad *Kades* processisse Israëlitas. Nam secundi anni mense 2 vel 3 a *Sinai* monte digressos brevi tempore ad *Kades* pervenisse, ubi exploratores emissi, videri. Ac dein integros 38 reliquos annos ex maxima parte moræ ad *Kades*, ex aliqua parte itineri reliquo deputandos.

Quam diuturnam moram ægre obtenturus fuisse *Moses* videatur ab ipsis Israëlitis.

At vero responderi ad hæc potest, videri hoc ipsum confirmari verbis *ψ. 14. Cap. II. Deuteronomii*, ubi asseritur, a *Kadeschbarnea* ad vallem *Zaredi* transeuntibus effluxisse 38 annos. Præterea majorem futuram fuisse difficultatem *Mosi* in officio continendi Israëlitas, si eos a *Kadesbarnea* retro duxisset ad mare rubrum & versus *Ægyptum*; quin potius Israëlitas plane in *Ægyptum* redeundi animum capere potuisset.

Alterum dubium est, non tam quod *tempori*, quod hac ratione inter abitum ex monte *Sinai* & appulsum ad *Kadesbarnea* statui oportet,

Dubia & difficultates circa sententiam priorem. I Dubium.

II Dubium.

tet, numerus stationum, quæ sunt ad viginti & unam, non satis respondeat, sed potius *distantiæ spatii peragrati*.

Nam quantum ad *prius*, certum est quidem, quemadmodum ab exitu ad stativa ad montem Sinai capta 49 ad summum dies (quot esse inter Pascha & Pentecosten omnes norunt) elapsi respondent 12 stationibus, ita ab anni secundi mense secundo, die 20 itineris a monte Sinai institui cœpti ad finem fere illius anni, quo ipso ad Kadesbarnea pervenerunt, cum effluerint dies sextuplo fere plures, his ipsis probe absolvi potuisse 21 illas stationes.

Sed quantum ad *alterum* sive distantiam inter hæc loca interjectam, siquidem quod mox ostendetur via quasi proxima a *Sinai* ad *Beeroth Bne Jahakan* vel puteos filiorum Jahakanis accesserunt stationibus 16, distantia hæc videtur iusto brevior. Etsi iterum, si a puteis illis ad Kadesbarnea numeremus stationes 5 (omnia secundum ea, quæ oculis ipsis exhibentur in tabula) iterum distantia illorum extremorum non plane absona censenda sit.

Nam quod ad stationes illas prioris 16, sequi videtur ex hypothesi nostra & distantis mappæ, collatis itinerum diurnorum intercapedini- bus, quæ antecedeabant moram ad Sinai, verbi gratia eorum, quæ ab Elim ad Sinam montem existunt, distantis harum stationum singulistribuenda esse milliaria Romana 30 vel 25 potius, numero rotundo.

Qui numerus milliarium in stationum numerum multiplicatus daret 400 mill. distantiam a Sinai ad puteos filiorum Jahakan. At, si quidem mappa recte se habet, non integra 120 mill. Romana linea quidem recta inter hæc loca intercedunt.

Auget difficultatem, quod repetito itinere a monte Sinai Israëlita dicantur primam stationem cepisse tridui spatio a monte illo vel sancto. In quod triduanum spatium si, ut supra, imputemus 45 mill. Rom., vel rotundius 40 saltem, detractis illis ex 120, restant vix 80 mill. Romana computanda in 15 stationes, nec adeo integra 6 mill. Rom. in u-

nam stationem. Ut adeo dicendum foret, vel via admodum irregulari & per ambages ducta hoc spatium itineris absolutum, vel nimis multo breviora itinera diurna curtasque distantias stationum electas. Quod incommodum non leve futurum fuisset in tam numeroso hominum cœtu, cujus stativa ejus amplitudinis fuisse oportet, ut ab uno eorum extremo ad illud non facile minus quam 5 milliarium Romanorum, quæ uni Germanico vulgari æquantur, extensio locum habuerit.

Quam difficultatem cum ipsimet profiteamur talem ac tantam, quæ nos plenarium assensum hypothesi propositæ accommodare vetet, etsi fieri posse credamus, ut ei tollendæ ratio aliqua inveniri queat, hanc ipsam modestiam nostram æquis lectoribus argumento futuram speramus, ut nihil credant nos levitatis & novitatis studio attulisse.

Quæ adeo & ratio est, cur in mappa nostra illud spatii, quod intercedit, nullis harum stationum vestigiis aut notis instruxerimus; præsertim cum nobis, qui nihil sine ulla ratione in medium afferri debere in animum inducere possumus, nulla sit, cur in dextram potius quam sinisteriorem partem ille itineris ductus designandus videatur.

Quemadmodum vero dubiis ejusmodi non obstantibus licet hypotheseos alicujus examen ad finem perducere, ita liceat & nobis ulterius, quæ ex superioribus sequantur, considerare.

Fuit adeo iter Israëlitarum a Sinai monte ad *puteos filiorum Jahakan* continuatum ordine, quo in *tabula hujus capituli partis præomialis* expressum. Inde converso eodem secundum montes, qui Idumæam claudunt, ad *Kadesbarnea* quinque stationibus perventum. Diximusque non inconditas esse distantias harum posteriorum stationum prodeuntes. Quinque stationibus enim cum competant, teste mappa 60, fere milliaria & amplius, uni stationis cujusque ab altera distantie competent 12 milliaria Rom. vel 2½ mill. Germ. proxime.

Post moram demum diuturnam ad *Kades* continuatum idem fuit,

via ducta secundum mare *Suph* vel *mortuum*, ut supra dictum.

Conse-
quentiæ
hujus sen-
tentiæ.

Ex hac descriptione itineris sequuntur varia de natura & conditione locorum & regionum, juxta quas idem processit.

Idumææ
amplitudo,

Nam rectius ex ea, quam ex aliis, intelliguntur *terre Idumæorum limites*. Petram enim primariam ejus urbem fuisse, est tritissimum. Ab ea cum vix 10 mill. Roman. spatio abfuerint *Beeroth Bne Jahakan*, quos extra Idumæam fuisse longe est manifestissimum, cum Israëlitis prohibitum fuerit, pedem in terra Idumæorum ponere: patet, admodum arctum, saltem in illa parte, tractum illius regionis fuisse.

Montes
Seir.

Atque secundum eum *montana Seir* processisse, quæ limitem faciebant Idumææ, ex hoc constat, quia Israëlita & ad montes Hor & ad montes Seir accesserunt, per quorum priores cum iter fecerint, postquam a Kadesbarnea ulterius fuerant progressi, sequitur latus montium Seir eos strinxisse, antequam ad Kadesbarnea accederent; adeoque in via a Beeroth Bne Jahakan, quæ in limitibus, ad Kades.

Mons Hor.

Porro & *montis Hor* situs rectius intelligitur, quoniam, cum a Kadesbarnea progressi mare mortuum circumire incepissent, patet illo loco & non alio, quam quo eum in mappa nostra notavimus, eum quaerendum.

Ezionge-
ber.

Denique quantum ad situm stationis 32 vel (p) quæ est *Eziongeber*, patere credimus manifestissime hæc duo:

1) Non fuisse Eziongeber in terra Idumæorum, hanc enim, ut dictum, calcare quovis modo Israëlitas, præsertim ante transitum petiti, (quod factum demum, postquam ad Kadesch accesserant, vel potius, quando iter a Kades ulterius continuare aggressi erunt) eundemque negatum, non ausos, & a Deo prohibitos fuisse.

2) Neque etiam fuisse ad mare rubrum, sed mediterraneam proxime fines Judææ, & modico intervallo a Kades. Hoc enim ductus itineris manifestum facit.

3) Ubi adeo in dictis quibusdam Scripturæ *Elath* & *Eziongeber* jun-

guntur, sequitur, ibi intelligenda esse duo extrema terræ Idumæorum, alterum maritimum Aila vel Elath, & alterum mediterraneum, quemadmodum hoc graphice mappa nostra insinuat. Talis est locus *Deuteronom. II. 8.* Cujus sensus manifesto est hic: *Prætergressi sumus fratres nostros filios Hesavi inhabitantes Sehirem a via campestrium, & ab Elatha ad Heziongeber.*

Quæ cum ita sint, alterius est loci, dispicere, quomodo stet eorum sententia, qui Eziongeber portum maris rubri putant prope Elath situm, & in media terra Idumæorum, ex quo ipso, non ex Elatha Salomo naves emisit.

Nunc ad reliqua.

o) Rissa hæc an cum Gerasa ^{Rissa}, Ptolemæi eadem, nobis, qui non ex nominum affinitate solum, sed distantiarum consideratione ratiocinia inimus, dicere non licet. *Ptolemæi* positiones semper dubias esse, nisi alia testimonia accedant, dictum. *Rasa Tab. Peutingerianæ*, si quidem, qualis in mappa nostra II. notatur, situm habuit (quamvis dubium eum nobismet profiteamur) huc non spectat. Foret enim in media Idumæa.

q) Eorum, qui loca Scripturæ ^{Dub.} sacre vexata conciliare suum ducunt, est, hunc locum, qui luxatus & extra ordinem trajectus videtur, explicare. Itemque alium *Numer. XXXIII. 40.* Expedita res est apud eos, qui statuunt, ex variis schedis collectum textum legum Mosaicarum; eo casu enim fieri poterat, ut iniquiori hoc loco reponerentur hi textus.

r) An ad puteum isthunc, vel ^{Dub.} *Beer*, peculiaris fuerit statio, & quomodo stationes sequentes, quas notis 42. 43. 44. distinximus, *Cap. 21.* in *Numerorum libro* occurrentes cum iis, quæ *Cap. XXVIII.* ejusdem libri memorantur, in concordiam redigi debeant, dubium est: Sed non adeo magni momenti. Prius difficile reddunt interpunctiones minus commodæ vulgatæ, cum ea, quæ v. 18. dicti *capitis 21. Num.* stationem Mathanæ a versu sequenti jungit, sit plane vitiosa. Videtur sen-

fenfui optime confuli, fi interpunctiones fiant inde a verfu 13 tales:

Inde profecti castra metati sunt ad vadum Arnonis, quod est in ipso deserto procedente a termino Emorraei.

(*Nam Arnon (parenthesis hæc est) terminus est Moabitarum, inter Moabitas & Emorraeos distinguens. Unde etiam est, quod dici solet in libello, qui Bella Jehovæ inscribitur: CONTRA VAHEB IN REGIONE SUPH (hæc est mare mortuum & manifeste, ut ex contextu patet, ad limites Moabitudis) & contraflumina Arnonis.*)

Ita ut debursus ipse vel alveus horum fluminum ad Arem vel Arco-

polim Moabitudis metropolim procurrens constituat terminos Moabitarum.

Et inde profecti sunt ad Beer, vel: ibi quoque est puteus.

(*Is nempe est ille puteus (pariter hæc est parenthesis) de quo edixerat Jehova Mosi: congrega populum, & dabo eis aquam, de quo etiam Israëlita tunc hoc canticum cecinerunt: Ascende putee, acclamate ei: putee, quem fodiunt Principes, quem effodiunt Ingenui e populo cum legislatore scipionibus suis.*)

Porro a deserto (nempe eo, quod v. 13. memoratum) profecti sunt Mathanam, Mathana Nehalielem, Nehaliele Bamothai &c.

OBSERVANDA.

Promisit publico descriptionem accuratam itineris sui versus montem Sinai, ipsiusque adeo regionis circa hunc montem *C. Schau*, nondum tamen

nobis visam. Qui si rectius nos de his edocere potis fuerit, magnam apud omnes cum gratiam initurum dubium est nullum.

CAP. XIII.

Limitum terræ Israëliticæ propriæ promissæque descriptio parallela.

MERIDIONALES.		
Num. XXXIV. 3 ad 5	Jof. XV. 2 ad 5.	Ezech. XLVII. 19
Plaga AUSTRALIS a deserto <i>Tzin</i> secundum sedes Edomæorum.	Ad terminum Edomæorum desertum <i>Tzin</i> meridiem versus extremitas australis	Latus australe meridiem versus
<i>Extremitas maris salsi</i> (ים המלח) ad Orientem.	<i>Extremitas maris salsi</i> ab eo sinu, qui spectat meridiem versus	A mari orientali (terminum orientalem claudente) a <i>Thamar</i>
divertit hic terminus ab Austro ad <i>ascensum Acrabbim</i> pertransit <i>Tzin</i> (Pro urbe habet <i>Relandus</i> רלנדא dicta. Sed manifestum esse desertum <i>Tzin</i> adsitum <i>Kadescho</i>)	unde procedit secundum meridiem ad <i>ascensum Acrabbim</i> pertransit <i>Tzin</i>	
exitus ejus ab australi plaga per <i>Kadeschbarneha</i>	ascendit a meridie <i>Kadeschi barneha</i>	ad aquas contentionum <i>Kadeschi</i>
procedit <i>Chazar Adar</i>	transit <i>Hezron</i> ascendit <i>Adar</i> divertit <i>Karkah</i>	

MERIDIONALES		
Num. XXXIV. 3 ad 5	Jos. XV. 2 ad 5	Ezech. XLVII. 19.
transit <i>Chazmon</i>	transit <i>Hazmon</i>	
Chazmone divertit ad	procedit ad <i>vallem Æ-</i>	
<i>vallem Ægypti</i>	<i>gypti</i>	
exitus ejus ad ipsum	exitus ejus termini in	latus possessionis ad <i>ma-</i>
<i>mare</i>	<i>mare</i>	<i>re magnum</i>

OCCIDENTALES.			
Num. XXXIV. 6	Jos. XIII. 2	Josuaë XV. 12	Ezech. XLVII. 20
Terminus occi-	vide observand.	Terminus occi-	Latus occidentis
dentalis <i>mare</i>	ad (a)	dentalis <i>mare</i>	<i>mare magnum a</i>
<i>magnum</i>		<i>magnum</i>	termino usque
			<i>ex adverso aditu-</i>
			<i>tus Chamathæ</i>
			(b)

SEPTENTRIONALES.			
Num. XXXIV. 7	Jos. XIII. 5 fs.	Ezech. XLVIII. 1	Ezech. XLVII. 15
A mari magno	Continuatio hæc	Hæc autem sunt	Mare magnum ex
	est limitum inde	nomina tribuum	adverso aditus
	a vers. 2. exhibitorum		Chamathæ (b)
	<i>Magora</i> , מערה	Ab extremitate	
	(Vertunt Speluncam Zidoniorum. Et arte factas speluncas testantur recentiores autores, inter quos Maundrellus. Sed <i>Plinius</i> L. V. c. 20 <i>fluvii</i> meminit his verbis: <i>At in ora etiamnum Libano subjecta fluvius Magoras, Berytus &c.</i>)	versus Aquilonem (scil. incipiendo)	
	<i>Aphæk</i> (Aphaca inter Heliopolim & Byblum, ad fluvium quoque Adonidem, qui Byblum præterfluit)		
	usque ad terminum <i>Emorrhæorum</i>		
	<i>Terra Giblea</i> (c)		
	<i>Totus Libanus ad orientem solis</i>		
ad <i>Hor</i> montem	a <i>Baalgad</i> sub <i>Chermone</i>		

SEPTENTRIONALES.

Num. XXXIV. 8 fs.	Jof. XIII. 5 fs.	Ezech. XLVIII. 1	Ezech. XLVI. 15
ab eodem qua i- tur Chamatham (b) exitus illius ter- mini Zedadi	usque ad Chama- thæ ingressum (b)	secundum <i>viam</i> Chetloni,	<i>Via Chetlonis</i> Tzedadum usque
ex quo procedit terminus ad Zi- phron		aditus Chamathæ (b)	Chamatha Berotha Sibrajim, quæ in- clusa termino Damasci & termino Chamathæ
exitusque ejus Chazarhenane		Chazarhenan ter- mini Damasci, aquilonem ver- sus. Secundum Cha- matham, hæc e- nim ei sunt la- tus orientale & occidentale,	Chazerhattichon ad terminum (fi- ve in vicinia) Chauranis (Mala est versio Junii, quæ pro Chazerhatti- chon substituit pagos media- nos)
		Danis tribus una (potius: ab ori- ente versus occi- dentem porrigi- tur Danis tribus prima)	Pergit denique E- zechiel <i>ÿ. 17.</i> <i>Et erit hic termi- nus a mari ad</i> <i>Chazar Henan</i> (quam proinde pro nomine pro- prio ipsi Chazar- hattichon æqui- pollente sumit Ezechiel) <i>quæ</i> <i>est in limite Da-</i> <i>masci, ductus ter-</i> <i>minus maxime A-</i> <i>quilonaris, & ter-</i> <i>minus Chama-</i> <i>tham versus. Et</i> <i>hic adeo est ter-</i> <i>minus Aquilona-</i> <i>ris (vel: hæc a-</i> <i>deo de termino</i> <i>Aquilonari dicta</i> <i>funto.)</i>
	Pergit textus Jo- suæ: <i>omnes habitatores</i> <i>illius montis a</i> <i>Libano usque ad</i> <i>fornaces vitria-</i> <i>rias (combustio-</i> <i>nes aquarum)</i> <i>omnes Tzidonios</i> <i>expellam &c.</i>		

ORIENTALES.

Num. XXXIV.	Exech. XLVII. 18
Terminus orientalis ab <i>Chazar Henan</i> <i>Schephamum</i> unde descendens hic terminus <i>Riblam</i> ver- sus ab oriente <i>Haijini</i> (vulgatus hic habet, fontem <i>Daphkim</i>) pergit porro descende- re, donec attingat <i>li-</i> <i>tus maris Cinnereth</i> orientem versus & descendente termino ad ipsum <i>Jardenem</i>	Latus orientis a <i>Chau-</i> <i>rane</i> & a <i>Damasco</i> Præter terram <i>Gilhadis</i> <i>terramque Israël</i> (Quid hoc sibi velit, an scribendum <i>Jah-</i> <i>zeris</i> vel aliud, non liquet) ad <i>Jardenem</i> & a termino hoc ad ma- re orientale
exitus ejus ad <i>Mare Sal-</i> <i>sum</i> (ים מלח)	& a termino hoc ad ma- re orientale

OBSERVANDA.

(a) Locus hic Josuæ XIII. 2. diffi-
 cilis admodum videtur, difficultatem
 augmentibus interpunctionibus: Credi-
 bile est hunc ejusdem esse sensum:
Hæc est terra, quæ relinquitur: Omnes
limites Pelishtæorum & tota Gesbu-
raa, a Schichore, qui est ante Ægy-
ptum, usque ad terminos Hekronis
 (intellige de limitibus eo usque exten-
 sis. Sequitur vero dein Parenthesis,
 quæ pridem forsân ad marginem fuit)
versus Aquilonem quæ sunt (scilicet
 eorum, quæ hic proxime memoran-
 tur, inter Schichorem & Hekronem)
Cananæis accensentur, regio nempe
quinque satrapiarum Pelishtæorum,
Gazathæ, Ashdodæ, Ascalonitæ,
Gatthæ & Hekronitæ. Quæ ad
meridiem vero Havzorurum sunt.

Pergitur dein in textu: *Tota adeo*
terra Canaan, ad Magora, quod est
Tzidoniorum Aphekum usque, & inde
ad terminum Emoræi, (intellige: ad
 terram, quæ relinquitur, spectat. Ita
 ut demum terminus septentrionalis &
 ulterior terra Giblea comprehensa &
 toto Libano orientem solem respicien-
 te usque ad ingressum Chamathæ ex-
 tendatur.)

(b) Cum vox לבדא sæpius & con-
 stanter occurrat locis pluribus, in qui-
 bus interpretes eam reddunt: *in aditu*
Chamathæ, qua venis Chamatham, &c.
 Credi possit, eam non injuria pro no-

mine proprio habendam, & cum *Li-*
bo, Lybon, Lybona, quæ in *Itinerario*
Antonini extat, inter Laodicæam Ca-
 biosam & Heliopolim, plane ad Eleu-
 theri fluminis transitum sita, compo-
 nendam. Certe ad flumen Eleuthe-
 rum limites Israëlitiæ terræ processisse,
 & eum intelligi nomine magni fluvii
 Phrat, infra allata reddent haud impro-
 babile. Ut adeo hæc Libo vel Libon
 a vicina Chamatha, Hama vel Epi-
 phania, *Libo Chamathæ* dici censenda
 foret.

(c) *Maundrellus* Byblum pro ter-
 ra Gibrat vel Giblea habet. Et sane
 verum est, quod observat, Giblym,
 qui in textu Ebræo *I. Reg. IV. 18.* dicun-
 tur, a LXX. interpretibus vocari By-
 blios: itemque, qui dicuntur *Ezech.*
XXVII. 9. Seniores Gebal ab iisdem
 interpretibus appellari pariter Seniores
 Bybliorum. Videri vero poterat in
 recensione horum limitum a *Josua*
XIII. 5. facta observari ordinem na-
 turalem, & quod Giblea terra memo-
 ratur post *Aphekum, Apbacam,* eum
 longius post *Aphekum* in mediterræ-
 nea recedere, propiusque medium Li-
 banum (vel Antilibanum) prope Baal
 Gad ad Chermonem montem statuen-
 dam. At vero neque hæc sententia
 minus commodâ existit, quæ statuit,
 nullo adstrictiori ordine recenseri ce-
 leberrimas ejus vicinæ tractus gentes,
 quæ

quæ limites terræ Israëliticæ attigerint, adeoque non malam esse interpretationem LXX. viralem.

Cui pondus accedit, quod hæc ipsa Byblus nostro tempore quoque *Giblette* dicitur, voce Arabica vel Syriaca Italicam terminationem habente. Quod est ex usu illarum gentium, quas alibi observavimus vetera nomina, quæ a Græcis alterata fuerant, in usum revocasse: quibus tempore expeditionum cruciatarum aliqua levis mutatio ratione terminationis accidere poterat.

Nam quamvis & hoc observatu dignum sit, occurrere in eodem litore

Syriaco tractu paulo borealiori inter Laodicæam & Balaneam Gabalam aliquam, quæ soni ratione propius etiam accedat ad Giblæam hanc terram: verum tamen est, eam longius recedere a limitibus terræ Israëliticæ, quam ut hoc loco Josuæ eadem intelligi possit; quemadmodum & loco *I. Reg. V. 18.* minus commode idem fieri potest, cum Giblæi memorentur operas Churamo Regi Tyrio præstitisse in cædendis lignis in monte Libano, quæ Salomoni ipse devehenda curabat, quod Bybliis potius, quam Gabalenis longius distitis quadrat.

*Limitum terræ Israëliticæ extremorum varia descriptio
alibi occurrens.*

Num. XIII. v. 22. Ascendentes exploraverunt terram illam a deserto *Sinis Rechobum* usque, qua *venis Chamatham*.

Jos. XII. 7. Hi sunt reges istius terræ, quos percussit Josuæ cum filiis Israëlis cis Jordanem ad occidentem a *Bahal Gade* in convalle *Libani*, usque ad montem glabrum, qua ascenditur *Sehirem*.

I. Chron. XIII. 5. Congregavit ergo David ex toto Israële a *Schichore Ægypti*, usque qua *venis Chamatham*, ad deducendam arcam Dei ex *Kiriath Jearim*.

I. Reg. VIII. 65. Celebravit etiam Salomo tempore illo illud festum

& totus Israël cum eo, congregatio magna, inde *ab ingressu Chamathæ* usque ad *torrentem Ægypti*, coram Jehova Deo nostro septem diebus.

Item *II. Chron. VII. 8.* Celebravit etiam Salomo festum illud tempore illo septem diebus, & totus Israël cum eo, congregatio magna valde, inde *ab ingressu Chamathæ* usque ad *torrentem Ægypti*.

Amos VI. 14. Excitaturus sum contra vos gentem, quæ premet vos *ab aditu Chamathæ* usque ad *torrentem campestrium vel deserti*.

Plura loca ejusmodi videantur infra, ubi de flumine Phrat agetur.



PARS II.
GEOGRAPHICO-HISTORICA,
 ET
 PRINCIPALIS
 CAP. I.
DE REGNO DAVIDIS ET SALOMONIS.

Institutio
operis.

DAVIDIS & SALOMONIS tempore maxime floruisse Imperium vel regnum Israëliticum, nemo ignorat.

Quæ ratio est, cur idem illustrationem mereri nobis visum sit. Præsertim cum ad cognitionem status regnorum & imperiorum ejusdem ætatis in profana historia non parum eadem simul facturâ videretur. Quoniam vero ex collatione status etiam subsequenti ejus conditio rectius intelligitur; de hoc quoque succincte agere operæ pretium duximus.

Partibus vero constabat regnum hoc Davidicum, primo ipsa terra Israëlitica, dein & regionibus extra eam, partim a Saule, partem & quidem maximam a Davide bello acquisitis & adjectis, a Salomone vero constitutis, & ex parte cum reliquis unitis.

Palæstina.

De PALÆSTINA propria, quo nomine nobis venire vulgo solet Israëlitica terra, adeo fuscè RELANDUS, ut, saltem in præsentī opere, explicatio ejus nulla desiderari queat.

Fuisse tamen intra ipsiusmet terminos etiam gentes alienigenas resi-

duas ex veteribus incolis gentilibus, notum.

Harum tantum non omnes a Davide partim expugnatas, ut expresse de Rechobæis, & Jebusitis Hierosolymam tenentibus narratur, partim tributarias ab ipso & filio Salomone redditas constat.

De Gezer, quæ in limitibus tribus Judæ, sed ad Ephraimiticam spectans a Pharaone in gratiam Salomonis expugnata deletaque, sed Salomoni, cui dotis loco, quam filia Pharaonis ab ipso ducta attulerat, consignata fuerat, restituta, infra dicendi locus erit.

De Mahaca aliisque pariter infra agetur. De reliquis ejusmodi sufficere quoque possunt, quæ a Relando observata fuere.

Ut adeo solum ac potissimum nobis sit agendum de regionibus illis externis, recens maxime regno illi, postquam constitutum fuerat a Saule, a Davide vero confirmatum, cum prius aliis gentibus, ultimoque & maxime Philistæis subiectum, & oppressum ab iis fuisset, adjectis.

Externæ regiones.

Sunt ergo eæ sequentibus capitibus comprehensæ.

AMALEKITIS

Et affines vel vicinæ quædam gentes.

Amalekita.

AMalekitarum regionem primitus fuisse inter Ostracinem & Gazam, atque etiam ulterius paulo, secundum montes Palæstinam a deserto Isthmi Afri-

cam & Asiam separantis dirimentes, usque ad Kades, quæ Procopio Gazæo Cydissus vocatur, facile ex rationibus apud Relandum legendis admittimus. Sed tamen non continuo

tinuo tractu eos habitasse, quia illa portio propter sterilitatem & aquæ inopiam, inprimis Ostracine (de qua præter citata apud *Relandum* c. II. L. I. etiam *Josephi* de Bello Jud. L. V. c. 14, *Herodoti* L. III. 5. testimonia extant) vix habitari poterat, certum est: Sed sparsim, ubi valles hinc inde aquis irriguæ mitiores præbebant sedes. Quales esse in hoc tractu etiam ex itinerariis supra in parte procemiali exhibitis novimus.

Extat locus apud *Plinium*, in quo gentes Arabiæ, quæ est inter Ægyptum & Palæstinam, recenset L. V. c. II, ubi Canchlei memorantur Arabes. Verba sunt: *Hæc Catabanum & Esbonitarum & Scenitarum Arabum vocatur, sterilis, præterquam ubi Syriæ confinia attingit, nec nisi Casio monte nobilis. His Arabes junguntur ab Oriente CANCHLEI, a Meridie CEDREI, qui deinde ambo Nabathæis.* Sub his adeo an lateant *Amalekitæ & Kedaræi*, aliorum iudicio permittimus.

Præterea concedendum, Amalekitas quoque ultra illos montes, in partibus tribus Judæ, quæ meridionaliores existunt, incoluisse. Sed certum est quoque, recte statui, eos inde ab Ostracine, quousque demum placuerit, extensos limites habuisse, quia Saul, qui eos debellavit, dicitur eos ad internecionem cecidisse a Schur, (quæ est Ostracine juxta quosdam, vel potius nomen deserti Ægypto proximi, alias quoque Etham dicti.) sive a Schur, quæ est e regione Ægypti, usque ad Chavila I. *Sam.* XV. 7. Præterea nulla foret ratio, cur Amalekitæ omnium primi Israëlitis ex Ægypto vix dum egressis sese opposuerint, nisi ipsi proximi viæ ipsorum fuissent, metuisentque se primos quoque ab iis invadendos, adeoque eos prævertere destinassent, dum essent adhuc infirmi.

Quin adeo terram Amalekitarum, utpote Saulis jam temporibus Israëliticæ ditioni acquisitam, regno Davidico quoque accenseamus, nulla prohibet ratio; etsi de colonis novis in eam deductis nihil expresse memoratur, sed saltem de manubiis ex Amalekitide, in templi fabricam

impensis II. *Samuel* VIII. 12. Limitum vero lineam plane determinatam ducere in tractibus per deserta sparsis, nec expeditum est, nec adeo necessarium.

Certum est vero etiam, post cladem illam a Saule ipsis illatam reliquias Amalekitarum inter Edomæos habitasse, postquam eo profugissent.

Hæc vero reliquias Simeonitas, numero 500, Ducibus Pelatia, Neharia, aliisque usos, delevisse, & tractum, quem in montibus Schiris hi profugi occupant, sibi vindicatum incoluisse, refertur I. *Chron.* IV. 42. 43. De tempore etsi non constat, sed ex antecedentibus saltem colligi posse videatur, factum ætate Hiskia, qua altera illa ibidem memorata expeditio Simeonitarum suscepta fuit, tamen hic, ubi propter affinitatem materiæ de terminis Israëlitici regni etiam post Davidica tempora agere licet, hujus expeditionis mentio fieri potuit.

De Kinæis, qui inter Amalekitas sparsim habitabant, maxime vero in locis, Cydisso, id est, Kadesch Barnehæ conterminis, ut *Procopius Gazæus* asserit, constat eos monitos a Saule ante illud bellum ab iis discessisse, & in regiones Israëliticarum interiores, in quibus jam ex parte habitaverant, se recepisse, idque ex citati capituli I. *Sam.* XV. versu 6.

Geschuræorum hic quoque gentem aliquam fuisse, loca quædam Scripturæ manifestum faciunt. Dum enim limites terræ promissionis occidentales, qua ad Austrum vergunt, describuntur *Josu.* XIII. 2. verba sunt: *Hæc terra est, quæ relinquitur, omnes limites Philistæorum, & tota Geschuræa, a Sichore, qui est ante Ægyptum, usque ad terminum Hekronis, versus aquilonem Cananæis accensetur.* Et I. *Saniel.* XXVII. 8. dum expeditionum Davidis, quas durante tempore, quo inter Philistæos fuit, suscepit, mentio fit, dicitur: *Ascendebant David & viri ejus, irruentes in Geschuræum & Girzæum & Hamalekitam. Ille enim sunt gentes, quæ habitaverant ipsam terram, qua venit Schurem, usque ad terram Ægypti.* Manifestum quidem est, hos Geschuræos

cum Geschur, quæ in Manassitide trans-Jordanica fuit, non confundendos. Si quidem verum est, de quo vix aliquis dubitat, Schichor Ægypti esse fluvium, qui propius Gazam (milliar. nempe 5 Rom. versus austrum, Tabatham vicum 29 stadiis a mari distantem præterfluens) in mare exit, confusos cum Philis

stæis terminos habuisse hos Geschuræos, dicendum foret. Nisi forte potius videtur, fuisse gentem ignobiliorē, quales in eodem tractu forsitan plures, nec sedium adeo stabilium. Quapropter etiam an imperii Davidici partem aliquando fecerint, quæstio videtur vix ullam solutionem habitura.

IDUMÆA.

Idumæi.

I Dumæam (veterem intelligimus circa Petram sitam, non recentiorē, quæ in partibus meridionalioribus tribus Judæ fuit,) totam Davidi & Salomoni paruisse, manifestum vel ex solis locis II. *Sam.* VIII. 13. 14. I. *Chron.* XVIII. 12. seqq. Et quidem summo rigore fuisse habitos Edomæos, Joabo per sex menses stationem in ea regione habente, & mares, quotquot nancisci poterat, internecioni dante, ex I. *Reg.* XI. 15. 16. notum est.

Fines ejus describere non expeditum adeo. Maxime autem verosimilem esse ejus figuram & situm, quem in mappa ei tribuimus, ex aliatu testimoniis patet.

Clausam eam fuisse a parte occidentali montibus Seir; montem vero, vel montana potius, Horlatus dextrum vel orientale clausisse, ex ductu Israëlitarum itineris patet, qui cum montana Seir circumiissent, demum ad Horem montem accedere, ubi & Aaron mortuus, quem pariter ad dextram reliquerunt.

Eziongeber.

Maxima est difficultas de *Eziongeber*: de qua cum supra *Partis proemialis Cap. XII. p. 3.* quædam proposuerimus, pauca saltem adjungemus.

Hanc adeo credunt fuisse sitam ad mare, fuisse prope Elothas, sive Elanam vel Elath, portum habuisse, ex quo Salomon naves in Ophiram emiserit, fuisse in ipsa terra Idumæa.

Ad hoc credendum adducuntur locis Scripturæ I. *Reg.* IX. 26. 27. 28. I. *Reg.* XXII. 49. II. *Chron.* VIII. 29. seqq. II. *Chron.* XX. 36.

At vero (I) certum est (a) Israëlitas stationem habuisse apud *Eziongeber*. (β) Israëlitas pedem in ter-

ram Idumæorum nullatenus intulisse: de quo utroque videatur *cap. XII. dictæ partis proem.* Ex quo sequitur, *Eziongeber* in terra Idumæa neutiquam fuisse.

(II) Si ponatur, eam proxime Idumæam in litore maris fuisse. (γ) Admodum vicina Elathæ in litore non esse potuit, amplitudo vel limites Idumææ enim prodirent admodum angusti, situ scilicet Elathæ existente, qualem ex dictis *citati capituli* expressimus: & cum (δ) immediate ex *Eziongeber* *Kadeschum* progressi fuerint: distantia inter litus maris & *Kadeschum* nimia foret, nec unico itinere (nulla statione interposita) absolvenda.

Dicas, hoc esse ipsum difficile iter, quod circumeundo Idumæam, unicæ stationis mora interposita, fatigarit Israëlitas, adeo ut murmurarent. Manet tamen, iter illud difficile futurum fuisse; etiamsi pluribus stationibus absolutum foret. Neque etiam credibile, quemquam serio asserturum, unico itinere, per ingentem quasi saltum, illam viam absolvi potuisse.

(III) Manet adeo *Eziongeber* in mediterraneis prope *Kadesch* situm. Et quando Elath & *Heziongeber* junguntur, ut *Deut.* 2. v. 8. intelligendum est, sermonem esse de terminis extremis Idumææ, e diametro quasi oppositis.

(IV) Quid adeo de navigatione ex *Heziongeber* Ophiram facta statuendum, alterius loci est explicare; brevissime vero hic commemorare licebit quædam ejus quæstionis momenta.

Vel adeo *Heziongeber* hæc, unde navigatio facta, *alibi querenda*, in litore nempe maris Syriaci, cui fini

Navigatio Ophirana.

(I) *Sentent.*

fini non male respondet Ornithopolis, cum hæc vox Eziongeber cum *Tornegal* vel Gallorum urbe *Gabara*, quam in septentrionalibus partibus Israëliticæ terræ fuisse, ex monumentis Rabbiorum, ad mare verositam inter Sidonem & Tyrum, & Ornithopolis nomine vocatam fuisse ex *Scylacis* Periplo & *Strabone* constat, affinitatem habere credatur *Lightfooto*, (de quo vid. *Reland. op. de Palæst.* p. 1044. seq.) & ab ipso quoque Chaldæo interprete pro eadem usurpetur: Quo casu *Mare Suph* per mare mediterraneum explicandum, quod non absolum est, cum plura maria nomen *Suph* tulerint: *Elatha* pariter alia in illo mari quærenda, qualis est *Elæa*, *Elais*, inter Tyrum & Sidonem a *Philone*, *Dionysio Periegeta*, *Stephano* memorata: *Edomæorum terra* per Phœnicum regionem explicanda, demum *Ophira* ipsa in partibus Palæstinæ ad occidentem sitis statuenda. Quæ quidem non alia foret, quam Africa proprie dicta circa Carthaginem, a Tyriis Salomonis in navigatione fociis adiri solita; etsi ulterius quoque ad Tartersum & Gadiram vel Gades usque navigationem continuatam credibile sit, quo pacto & longinquitas temporis ei destinata, & mercium ex Hispania Mauritaniaque ac Africa allatarum genus, auri nempe & argenti vis, eboris & simiarum copia quam optime responderet tum regionum conditioni, tum relationi Scriptoris sacri.

Vel si sedeat sententia de *Ophira* in orientalibus quærenda, propter locum *II. Chron. VIII. 29.* explicandum est factum Salomonis ita: eum per *Heziongeber* iter fecisse *Elothas*, atque ibi naves structas emisisse: vel navium materiam *Heziongebere* cæsam, eas autem *Elothis* in mare deductas.

Verum est tamen, qui *Eziongeber* in litore maris mediterranei prope Sidonem locant, & ut terram *Edom* explicent, ad Phœnicem vel & *Porphyriionem*, quæ non longe a Sidone abfuit, provocant (vid. *Itinerar. Hierosol.* apud *Wessel.* p. 583.) non posse commode rationem reddere, cur *Josaphat* eo locorum clas-

sem ædificarit, cujus ditioes a Sidone remotiores fuerunt, cum interim *Idumæam* ipsam in potestate haberet.

Hanc regionem, *Idumæis* sedem Idumæa posterior. in ipsa *Judæa*, durante deportatione *Babylonica*, quærentibus, & usque ad *Chebronem*, omnia ejus meridionaliora, tanquam deserta, occupantibus, ibique usque ad *Macchæorum* tempora ipsorumque *Hierosolymorum* sub *Vespasiano* παυλο-δριαν degentibus, occupasse *Nabatæos*, & Reges eorum *Petræ* resedisse, multamque partem adsitæ *Arabie* usque ad *Bostra* suam fecisse (quin & aliquando *Damascum* in potestate, teste *Luca* in *Actis Apostolorum*, aliisque, habuerunt) atque inde illam *Arabie* partem *Petræam* vocatam notum est.

Reges eos plerumque *Aretas*, a *Persica*, vel alius orientalis linguæ voce *Arta* (quæ in compositione frequens, ut cum *Artaxerxes*, *Artamenes* &c. dicitur) quæ magnum videtur notare, dictos, quoque notum.

Nabatæos adeo regionem *Idumæorum*, post eorum discessum & transitum in partes tribus *Judæ*, post tempora captivitatis *Babylonicæ* totam occupasse & inhabitasse jam constat. Sed eosdem non illis solum temporibus, sed & anterioribus, *Davidis* nempe, ulterius quoque diffusos credibile. Et certum est quidem ex iis, quæ apud *Geographos*, ut *Cellarium*, jam observata extant, *Nabatæos* a litore sinus *Arabici* usque ad *Medabam*, quæ est prope *Chesbuntem*, habitasse, & ipsam *Medabam* urbem eorum dici. Quo pacto terras eorum cum *Moabitis* communes fuisse dicendum foret, & eosdem sparsim inter *Moabitas* habitasse: Quo etiam pacto cum *Moabitarum* ditioem *Davidi* vindicaverimus, etiam totam *Nabatæorum* gentem sub ejus imperio fuisse dicendum foret. Verum cum illa verba *Geographorum* dictorum credibile sit agere de statu posteriorum *Nabatæorum*, temporibus scilicet *Romanorum*, in incerto manere videntur eorum fines & regio temporibus *præcis*, & *Davidis*, adeoque & hujus imperium in universos, amplam

plam scilicet gentem & in Arabiam non solum Petræam, sed & desertam, quam vocamus inde ab origine sua diffusam. Probabilior tamen videtur sententia fuisse sub Davide. Eupolemi enim locus infra mox citandus videtur hoc innuere.

Arabia Herodoti,

Cæterum ex illa possessione portionis tribus Judæ & maritimorum adfitorum ab Idumæis adita, de qua dictum est, quoque nobis videtur esse explicandum, quod *Herodotus* L. III. ait, a Cadytis (quæ nulla alia est quam Jerusalem, Cadefcha a sanctitate dicta) montibus usque ad Jenysum urbem (quam distantia ejus a monte Casio hoc indicante, 3 dierum itineris scilicet, nullam esse aliam quam Raphiam patet, & præterea ex eo, quod Gazæ nomen notius fuit, quam ut eidem Jenysi ignotius substituere potuisset *Herodotus*, si eam in mente habuisset) urbes litorales esse Arabum, ex utroque vero latere Syriacæ ditionis. Nam Rex, qui Cambysi expeditionem in Ægyptum suscipienti auxilio fuerat, aqua pro exercitu in arida illa loca intermedia prope Ostracinem &c. deportata, videtur fuisse æque Arabiæ Petrææ ac Idumææ recentioris, quam in tribum usque Judæ excurrere diximus, Rex, eique a Persis possessio illius tractus vel donata vel confirmata ob illud beneficium atque auxilium. Imo ex illo demum tempore forsitan illa possessio Idumæorum regionum tribus Judæ (quas post reditum etiam ex captivitate Babylonica occupasse per aliquot annorum spatium Judæos, ex relatione in libro *Nehemiæ* c. XI. 25. ad 30. constat) videtur initium cepisse.

Dedanita,

Inter Edomæos degisse quoque Dedanitas, ex variis locis Scripturæ intelligitur, ut *Jesaiæ* XXI. 13. *Jerem.* XXV. 23. item XLIX. 8. *Ezech.* XXV. 13. An ii peculiarem gentem, an tribum saltem Idumæorum constituerint, non est, quod curatius inquiri mereatur.

Gebalita.

Idem quoque de Gebalitis, qui inter hostes Israëlitarum *Psalms.* LXXXIII. 8. recensentur, & quos inter Idumæos degisse verisimile est, (nam terram Giblæam, quæ ad Libanum in limitibus Palæstinæ septen-

trionalioribus, huc non spectare ex contextu liquet) sentiendum: utrosque nempe parem cum reliquis Idumæis conditionem tunc subiisse. Si modo peculiarem gentem vel tribum constituerunt. Quod, ut non impossibile est, ita æque probabile, fuisse hoc nomen omnibus Edomæis commune, vel saltem iis, qui circa Petram habitabant, proprium. Ita enim *Hieronymus*: *Idumæa regio Esau, quæ ex eo, quod ille Edom vocabatur, nomen accepit. Est autem circa urbem Petram, quæ nunc dicitur Gebalene.* Et *Eusebius*, ex quo sua *Hieronymus*: *ἡ δὲ ἰδουμαία τῆς πετρᾶς Γεβαλὴν καλεῖται.*

Mansisse Idumæos sub Davidis & Salomonis imperio usque ad hujus exitum constat. Quo tempore, cum hic ante obitum indignationem divinam incurrisset, turbas ei ab Hadado generis Regii Principe, qui inter necionem masculorum a Joabo factam effugerat, motas discimus ex *I. Reg.* XI. 14. seq. Et ab Imperio Israëlítico videntur immunes fuisse usque ad tempora Josaphati, quibus plane, foedere cum Hammonitis & Moabitis inito, regnum Judæ oppugnarunt, quemadmodum narratur *II. Chron.* XX. 23. Tunc vero ab eodem divinitus adjuto repressi quidem sunt. Et quidem, si vera est sententia eorum, qui Heziongeber in Idumæa locant, & classem ibi a Josaphato structam statuunt, etiam regionis illius possessionem habuit Josaphatus. Unde est, quod Rex Idumææ, qui cum Josaphato & Israëlís Rege contra Moabitas expeditioni *II. Reg.* III. memoratæ interfuit, alio loco *I. Reg.* XXII. 48. díferte Prorex vocatur, utpote qui a Josaphato demum constitutus videtur. Sed sub filio ejus Joramone plane defecerunt a Judæ regno Edomæi, ut patet ex *II. Chron.* XXI. 8. frustra quoque fuisse conatum Joramum, Idumæos ad obsequium reducere, videtur intelligi ex vers. 9. & 10. ejusdem capituli. Sed majori cum successu Amazias expeditionem suscepit, occisis Edomæorum 10 milibus, & Petra, quam Joktheel vocavit, capta, quemadmodum ex *II. Reg.* XIV. 7. 10. cognoscimus. Filius ejus Azaria plane Elatham regno

Israëlitarum imperium in Idumæos.

gno Judæ vindicatam restituit & ædificavit, ut patet ex versu 22. ejusdem capituli XIV. in II. Reg. libro. Sed totum, quod fuit potestatis Judæ Regibus in Idumæos, periit plane sub impio Rege Achazo. Huic enim Elatha a Rezino erepta, ejectis Judæis, & Syrorum in eam colonia deducta, memoratur II. Reg. XVI. 6. Quin & Edomæi eo audaciæ progressi dicuntur, ut ipsi Achazum, expeditione suscepta, vexarent, II. Chron. XXVIII. 17.

Dictum est supra, Simeonitas partem Edomææ, expulsis & deletis reliquiis Amalekitarum, quæ ibidem per tempus per fugium & sedes habuerant, sibi vindicasse & incoluisse. De tempore illius expeditionis non

plane constat. Quod si vero ponere liceat, Hizkiæ ætate hoc factum, quæ altera expeditio suscepta fuit, quæri poterit, qualis hæc fuerit acquisitio, & cuinam regno, Israëlítico an Judaico, facta censei debeat. Certum est vero, Hizkiæ tempore jam extinctum fuisse regnum Israëliticum, cujus partem Simeonitica tribus constituit: an Simeonitæ, quorum regio, interjectis Philistæa & Judaici regni partibus, ab Israëlítico reliquo separata fuerit, tunc jugum Assyrium subire coacti fuerint, an Regibus Judæ se adjunxerint, non liquet. Quorum neutrum cum adeo verisimile sit, videtur potius has reliquias regni Israëlítico autonomiam aliquam sibi usurpasse, & has acquisitiones sibi vindicasse.

MOABITIS & AMMONITIS.

Moabita.

Moabitas, inter quos Midianitæ inde jam a temporibus Mosis sparsim habitaverunt, Davidis imperio subjectos ex II. Sam. VIII. 2. & I. Chron. XVIII. 2. in primis vero Josu. XIII. 21. in quo loco Principes Midianitarum (sive ii ab urbibus, quas possederant, nomen habuere) a Mosè in potestatem redacti memorantur, constat.

Diviso regno Israëlitarum, ad Israëliticum in specie sic dictum pertinuisse Moabitim (cum vicina Rubenitica tribu scilicet) patet ex eo, quod post mortem Achabi defecisse memorantur Moabitæ II. Reg. I. 1. & II. Reg. III. 5. quin prius etiam junctim cum Ammonitis & aliis ulterioribus gentibus expeditionem contra Josaphatum Judæ Regem maximis cum copiis suscepisse, II. Chron. XX. I. seq.

Quos vero non solum a Josaphato, divino auxilio miraculose adjuto, repressos eodem cap. videmus. Sed & bello in eorum regionem translato a filio Achabi Joram, iterum auxilio Regis Judæ Josaphati & Edomææ Regis vel Proregis, ad obsequium redire compulso, quamvis ex parte saltem, cum plena reductio regionis sub potestatem Israëlítico Regis ob factum Regis Moabitarum non consecuta videatur,

ex illius capituli III. Libri Regum II. versu 24. & 25. cognoscimus.

Metropolim eorum fuisse Ar, Areopolim dictam, quæ & Rabbat Moab (quam corrupte Rabbabatorra efferri solitam credimus) notum.

AMMONITAS, cum prius Israëlitas sæpe bellis acerrimis infestassent, a Jephtha vero & Saule repressi fuissent, a Davide, non nisi acerrimo bello in ordinem coactos & sub jugum missos ex I. Sam. X. seq. item I. Chron. XIX. scimus. Rebellassè eos una cum Moabitis tempore Regum Israël, in quorum sorte ipsi post divisionem regni Israëlítico integri fuerunt, constat ex mox dictis: an & quomodo ad officium redacti, non plane consignatum extat. Metropolim eorum Rabbat, Rabbat Ammon dictam, postea vero Philadelphiam, & ad Decapolim Syriæ Cœles, de qua tantopere certarunt Seleucidæ & Ptolemæi Reges, accensam fuisse, aliunde notum.

Limites orientales harum regionum præcisos ducere, non plane possibile. Si de Moabide & Ammonitide sermo foret, desiisset illa in desertum, quod vocatur Moabitarum, quod Israëlita, limites Moabiticos ingredi prohibiti, transierunt. Quod dicendum foret de Ammonitica quoque regione, desertæ utpote

AMMONITÆ.

Limites Moabiticæ & Ammoniticæ.

pote

pote Arabiæ, æque ac Moabitis, contigua. Verum locus extat I. *Chron. V. 9.* ubi memoratur, Rubenitas non contentos finibus suis, versus orientem usque possessiones suas extendisse, nominatim ad aditum usque in desertum, usque ad flumen Phrat, idque factum vel ipso tempore, vel etiam ante tempora Saulis. Et locis binis mox excutiendis nempe *vers. 10. & 17.* memorantur, de possessionibus illis bellum gessisse cum habitatoribus earum prioribus. Ex quibus adeo intelligitur, jam temporibus Saulis,

adeoque multo magis Davidis, limites Israëlitos ultra Moabitudem & Ammonitudem in hisce inferioribus & australioribus partibus excurrisse, ut de paulo borealioribus, de quibus mox, nihil dicamus. Et quidem his locis voce Phrat justissime intelligi ipsum vulgo notum famosioris significationis Euphratem fluvium, conditio regionum demonstrat, & ex inspectione mappæ & contextus verbis, dum Euphrates ad limitem orientalium harum possessionum pertigisse dicitur, videtur extra dubitationem omnem positum.

AURANITIS, TRACHONITIS, ITURÆA, HAGARENI.

*Auraniti
Hagareni.*

Ammonitidi versus septentrionem ulterius progrediendo succedit TRACHONITIS, hanc eandem esse cum ITURÆA, ex dictis apud Relandum conficitur: Eandem Trachonitudem vero coincidere quoque cum AURANITIDE, ex ipsa consideratione regionum, & descriptione limitum terræ Israëliticæ apud *Ezech. XLVII. 15.* occurrente, cognoscitur. Secundum Auranitudem enim, quæ Damasco propinqua est, limites Israëliticæ terræ ibi ducuntur. Sed Trachonitis est illa ipsa regio, Damasco vicina, nulla alia etiam interjecta. Eadem est ergo Auranitis, vocabulo antiquo a Chauran urbe vel tractu, Ituræa ab incolis posterioribus tempore Davidis, ut mox videbimus, dicta, & ab ipsis, ut videtur, Judæis, Hebræi sermonis gnaris, usque ad tempora Christi, hoc nomine vocata (quoniam qui Trachonitidis erat, a Luca Iturææ Tetrarcha appellatur, & Trachonitis, temporibus Seleucidarum ab indole regionis, utpote asperæ montibus, specubusque (quæ latronibus perfugium præbentes ab Herode purgatæ) plenæ, nomen sortita):

Ut intelligamus, an aliquid & quidnam juris in hanc partem David habuerit, juvabit locos quosdam, primum profani scriptoris, alterum & tertium sacri, hic proponere & considerare.

Refert vero *Eupolemus* apud *Eusebium* in Præparatione Evangelica, ejusque LIX. Davidem in potestate habuisse Comagenen (quid hoc nomen sibi velit, infra, cum de Syria, quæ Davidi paruit, dicendum, dispiciemus), & Assyrios Galadenen tenentes, & Ituræos, Nabatæos, & Nabdæos, cum Surone Tyrionum Rege & Phœnicibus bella gessisse, & ad tributa pendenda eosdem adegisse: item pugnasse cum Edomæis, Moabitis, Ammonitis, Ituræis, Nabatæis & Nabdæis. Libro autem *Chron. I. cap. V. 8. 9. 10.* extat locus jam citatus, quo narratur, Belachum, Rubeniticæ tribus Principem, habitasse ab Harohere, Nebuntem & Bahal Mehonem usque: deinde ulterius ad orientem habitavisse usque ad aditum in desertum, & ad fluvium usque Phrat, quoniam pecora eorum, Rubeniticæ scilicet tribus consortium, multiplicata essent in terra Gileadis; ac demum additur: *Quapropter temporibus Saulis bella gesserunt contra Hagarenos, qui ceciderunt manu ipsorum; ita habitaverunt in tentoriis eorum, in toto tractu anteriori, qui est ad orientem Gileadis.*

Demum *eod. cap. V. 17. seq.* de tribus Gaditicæ & Rubeniticæ & Manassiticæ tribubus junctim hoc narratur: *Hi omnes per genera distribuyendo se temporibus Jothami Regis Judæ, & temporibus Jerobeami, Regis Israëlitis, & filiis Rubenis, & Gadi-*

Gaditis, & dimidia tribu Manassis strenui homines, ferentes scutum & gladium, & tendentes arcum, ac periti belli, quadragies quater mille, septingenti sexaginta, procedentes in militiam, gesserunt bellum contra Hagarenos, nimirum Jethurem & Naphischum & Nodabum. Quumque adjuvarentur contra illos, traditi sunt in manu eorum ipsi Hagareni, & quaecunque erant penes illos. Nam ad Deum clamaverant in praelio, & exoratus fuerat eis, quia fiduciam collocaverant in eo: itaque ceperunt pecora eorum, camelos eorum, quinquagies mille, & pecudum ducenta quinquaginta millia, ac asinorum duo millia, animarum autem humanarum ducenta millia; postquam confossi multi cecidissent, nam a Deo ipso confectum erat hoc praelium, itaque habitaverunt loco eorum, usque ad deportationem suam.

Intelligimus adeo ex loco tertio Hagarenos, gentem, quæ eum tractum incoluit, a Ptolemæo Agræorum nomine insignitam, tribus habuisse Jethurem, Naphischum & Nodabum.

Ex loco secundo intelligimus, totam hanc Hagarenorum vel Agræ-

orum gentem, jam a Saulis temporibus ditiori Israëliticæ adjectam, ex quo summe probabile, nec tempore Davidis aliam conditionem ejus fuisse, & de Ituræis & Nabdæis, qui nulli sunt alii, quam Nodabi tribus, insuper hoc diserte affirmari videmus ab Eupolemo. Quare constat, Davidi in hunc totum tractum Iturææ & Auranitidis, Trachonitidisque, imo in ipsos ultiores Hagarenos vel Agræos imperium, quod satis amplum adeo fuit, non denegandum. Etsi vero postea rebellaverunt hæ gentes, vel, imperio Israëlitarum propter divisionem factam imminuto, & bellis Syrorum Damascenorum attrito, in libertatem sese vindicarunt, ut ex loco secundo intelligimus, easdem tamen ab Israëlitis trans-Jordanensibus, vel Perææ incolis, tribus nempe Ruben, Gad, & Manassis tribus parte, iterum in potestatem redactas, vel internecione deletas, sedes suas ipsis illis Israëlitis concedere coactas fuisse.

De Geschur & Mahaca, quæ ad hunc tractum quoque referri poterat, mox in consideratione Syriæ videbimus.

SYRIA vel ARAMÆA.

Sequitur secundum ductum terrarum regio, quam Syriam vulgo ab antiquis fatis temporibus usque ad hodierna dicimus. Eam vero in sacris, & in ipsa historia Davidis, etiam Aramæam dici noto est notius. Quin & ipsis Græcis non ignotum fuisse, eos, qui Syri ipsis dicebantur, Aramæos quoque vocari, *Strabo* ex *Posidonio* ostendit L. XVI. sub finem. Qui ipse plane L. I. p. 42. τῆς, inquit, γὰρ ὁ ἡμῶν Συρίας καλεῖται ὑπ' αὐτῶν τῶν Συρίων Ἀραμῆαις καὶ Ἀραμῆαις καλεῖσθαι, hoc est: qui enim a nobis Syri, ii ab ipsis Syris Aramæi dicuntur.

Unde nomen Syriæ, non est quidem in expedito. Maxime tamen est verosimile, ab Assur hoc nomen descendere, vel quod, ut eo inclinatur recentiorum quorundam sententia, Assur ea ipsa hac Syria ortus, imperium versus orientiora

prolataverit; vel quod Assyriis trans-Tigritanis rerum in Aramæa potentibus, demum a gente dominante adhæserit. Unde fiat, ut Græci plerique etiam post Alexandrum (ut *Arrianus* ipse, vitæ Alexandri scriptor) pertinaciter, si ita loqui liceat, Assyriæ vocem retinuerint in appellatione Syriæ, quod factum sit, non per confusionem, sed respectu habito ad pristinam veriorem denominationem, demum vero posterioribus temporibus distinctæ appellationes Syriæ & Assyriæ introductæ fuerint.

Ut de his facilius judicium fieri possit, juvabit integra verba *Strabonis*, *Justini* & *Scylacis* exhibere.

Strabo præter loca mox citata hæc habet *Libri XVI. initio Persiam & Susianam contingunt Assyrii: sic enim Babyloniam & maximam circumsitæ regionis partem vocant, cu-*

jus & Aturia est, in qua sunt Ninus, Appolloniatis, Elymaei: Parætace, & ad Zagrum montem Chaonetis: tum campi Nino vicini. Deinde Dolomena, Calachena, Chazena, Adiabena & Mesopotamiæ gentes, Gordyæis & Mygdonibus iis proximæ, qui circa Nisibim sunt, usque ad Zeugna, quod est ad Euphratem, & ad multam trans Euphratem regionem, quam Arabes tenent, & qui proprie nunc Syri appellantur, usque ad Cilices & Phœnices & Libyas & Ægyptium pelagus, ac Issicum Sinum, Syrorum nomen tendere videtur a Babylonia usque ad Issicum Sinum, & ab hoc olim usque ad Euxinum. Etenim utrique Cappadoces, tum qui ad Taurum, tum qui ad Pontum jacent, ad hoc usque tempus Leucosyri, id est, albi Syri nomi-

nantur: scilicet quod sint aliqui etiam Syri nigri: hi autem extra Taurum sunt. Taurum dico eum, qui ad Amanum usque nomen extendit. Jam qui de Syrorum imperio scribunt, cum Medos a Persis eversos dicunt, Syros autem a Medis, nullos alios Syros intelligunt, quam eos, qui Babylone ac Nini regiam constituerunt: quarum alteram Ninum Ninus in Aturia condidit: ejus autem uxor Semiramis, quæ & in regnum successit, Babylonem.

Expositis Strabonis ipsius verbis, non opus erit, Epitomatore eisdem eadem repetentem audire.

Justinus vero ita L. I. c. 2. Imperium Assyrii, qui postea Syri dicti sunt, 1300 annis tenuere.

Scylax Caryandensis in Periplo:

ASSYRIA.

Post Chalybas est Assyria, & fluvius Thermodon, & urbs Græca Themiscyra, Lycastus fluvius, & urbs Græca, Halys fluvius, & Ca-

rissa urbs Græca, Sinope urbs Græca, Cerasus urbs Græca, Ocherænus fluvius, Harmene urbs Græca cum portu, Tetracis urbs Græca.

PAPHLAGONIA.

Post Assyriam sequitur Paphlagonum gens.

Arrianus cum semper alias Assyriam Syriam vocat, tum eo loco, cum Darium habuisse castra in Assyria ad Sochos prope Ciliciam ait. Sed satis de hac acceptione vocis Syrorum.

Restat majoris momenti quæstio, an totum illud, quod Syriam postea dixerunt, Aramææ vel Aram appellatione in sacris veniat, & potissimum, an Aramææ nomen ultra Euphratem fluvium porrectum fuerit.

Nam ultra Amanum montem & Taurum, usque ad illas regiones, quas in mox citatis autorum locis Assyriæ & Syriæ nomen gessisse vidimus, illud Aramææ nomen extensum unquam fuisse, nemo sanus unquam dixerit.

Quod si consulantur, qui de Aramææ sacra commentati sunt, inter quos inprimis Wichmânshausenius & Cobius nostrates, Aramææ vel Aram vox in sacris vel simpliciter vel cum appositione horum sex occurrit, dum dicitur Aram Damasci, Aram Maacha, vel & Beth Maacha, Aram Re-

chob vel Beth Rechob, Aram Zoba, Aram Naharaim, & demum Paddan Aram.

De situ Aramææ Damascenæ nulum est dubium.

De Aram Maacha & Rechob mox accuratius acturis patebit, eas proximas Palæstinæ, imo ejus terminis inclusas fuisse.

Quæ de Aram Zoba dicentur, manifestum quoque facient, eam in cis-Euphratensi regione respectu nostri & Palæstinæ esse quærendam.

Porro non legitur, Chamatham, cujus situm mox quoque demonstrative quasi indicabimus, unquam Aramææ nomine venire, cum tamen in cis-Euphratensi regione quoque sita fuerit, Epiphaniam pro metropoli agnoscens. Et ulteriora, in quibus Antiochia sita, etiam Thogar potius, vel Thogarimæ nomen gessisse, credibile existit ex eo, quod Arabes etiam nunc Antiochiæ epitheton addunt, quod signat, eam in Thogar sitam.

Quibus perpensis, dubitari merito potest, an Aram Naharaim & Aram Paddan in remotis & vastis adeo tra-

Aramææ nomen,

Aram Damasci.

Aram Maacha & Rechob.

Aram Zoba.

tra-

tractibus, ac est Mesopotamia, quam quidam per Aram Naharaim intelligi, & ubi etiam Paddan Aram locum esse debere rentur, quærenda sint.

Paddan Aram

Circa *Paddan Aram* considerandum, eandem regionem, quæ hoc nomine vocatur *Gen. XXVIII. 5.* apud *Hoseam c. XII. 13.* appellari שַׂרְיָה אֲרָם agrum vel campum Aramæum. Præterea observandum, Strabonem Syriæ divisiones recensere varias, potissimum vero eam, quæ fiebat in *campum Macræ & campum Marsyæ.* Videatur *liber ejus XVI. p. 755.*

Campus Marsyæ quinam sit, quia Chalcis arx ejus dicitur, & montana quædam dicitur habere, videtur facile posse determinari: Nempe esse eam partem Syriæ posteriori ætate sic dictæ, quæ versus mediterranea & septentrionaliora ejus regionis recedit, fluvio Marsyæ adjacentem, & monti Belo subjectam.

Marsyas fl.

Marsyam circa Berocæam & Chalcidem fluere, nunc COWAIC dictum, & sane a Singa diversum (quem Ptolemæus in Euphratem deducit) quamvis quibusdam, qui in incerto fluctuant, quid Singa, quid Marsyas, aliter videatur, probabile existit. Marsyæ enim arx Chalcis esse dicitur a Strabone diserte. Atqui si Chalcis Kinnafrino æquiparanda, Cowaic fluvius, qui Kinnafrinum rigat, in campo illo Marsyæ fluxit, vel ipse fuit Marsyas.

Quod si vero hoc non placeat, non tam alius minor fluvius, in Orontem delatus, quam ipse Orontes intelligendus videtur. Quod ipsum suadere videtur locus *Plinii L. V. c. 23.* Ubi Apameam a Nazerinorum Tetrarchia amne Marsya divisam fuisse ait. Ex quo ipsi *Cellario* probabile fit, vel alii fluvio, Oronti inter Larissam & Apameam adfuso, vel ipsi Oronti nomen Marsyæ competiisse. Nam cum constet, Apameam Oronti adsitam fuisse, & a nobiliori potius fluvio, quam parvo & ignobiliori nomen regioni amplissimæ petitum videatur, merito concludendum est, Orontem potius Marsyæ nomine eo loco a Plinio indigitatum.

In eo enim *Plinio L. V. c. 24.* assentiri non possumus, qui sibi non

constans Marsyam quoque vocat fluvium, qui apud Samosatam in Euphratem influit, eoque ipso eum a Singa quidem distinguit.

Nam non solum fluvius ille, Samosatam præterfluens, Cappadox vocatur in *Tab. Peutingeriana* a regione, ex qua venit, verum minus etiam credibile est, a fluvio minori & ignotiori in extremis finibus, integrum tractum, totam pene Syriam occupantem nomen potuisse accipere.

Amplitudinem vero ejus, campi Marsyæ nempe, variam pro lubitu Autorum fuisse, ex *Strabone cum Plinio L. V. c. 23.* collatoprehendimus.

Marsya campus.

Sed *Strabo* ejusdem initium facit Laodicæam, quæ ad Libanum; cui confines memorat Trachonitas. Ab ea Laodicæa nempe ad Libanum vel Cabiosa incepit alia regio, Polybio vallis Marsyæ dicta, ad Antilibani & Libani radices sita. Ita enim ille *L. nempe V. c. 45. inde Laodicæam, inquit, venit, unde profectus Rex, & loca deserta emensus, impetum fecit in convallem, Marsyam dictam, quæ inter Libani & Antilibani radices jacet, & ab utroque hoc monte in angustum redigitur.* Item alio loco: *Convallem (αυλωνα) autem emensus, quæ Marsyas dicitur, fauces, ubi sunt Gerra, ad lacum, qui montes interjacet, cum copiis confedit.*

Tota ergo pars Syriæ orientior, tractu haud modico ab austro vel Damasco ad septentrionem vel Chalcida extensa, a Marsya nomen posterioribus temporibus habens (nominis rationem unde ineptus Græcorum mos desumerit, omnia novis nominibus, abrogatis veteribus, appellantium, quærere operæ non est pretium) in campum & vallem divisa extitit. Neque est etiam in expedito, unde alterum nomen regionibus circa Orontem, quod *Polybius* quoque memorat *L. V. verbis: Orontes e proximis Libano & Antilibano locis primum ortus per campum planitiem, quæ Amycæ vocatur, labens Antiochiam petit.*

Macra campus adeo regio fuit propior mari: id quod etiam diserte *Strabo* ibidem: pars camporum prima a mari Macra vocatur. Cœlesyriam adeo propriam, quæ est

Macra campus.

inter Antilibanum a meridie & Libanum ab occidente & septentrione inclusa, & ejus inprimis occidentaliorem partem, hanc ipsam esse regionem, quæ Macra campus, quæ *מדער* vocata fuerit, quæque propter præstantiam etiam Aulon Basilicus fuit salutata, cum constet, quid prohibeat, quo minus Paddan Aram per *מדער אפרא* interpretemur, præsertim cum aliorum conjecturæ de hoc nomine nimis sint remotæ vel nimis inspidæ.

Scimus quidem hanc Paddan Aram etiam pro Mesopotamia haberi, quia ipsi Mesopotamiæ non solum Aramææ appellationem convenirentur, verum etiam quia Haran, in quam Jacobus ad Labanum divertit, juxta *Gen. XXVIII. 10.* (imo ex qua etiam Abrahamus in Canaanem profectus est) & quæ juxta citatum *c. XXVIII. 2. & 5.* collatum cum *c. XXV. 26.* in Paddan Aram fuit, Mesopotamiæ urbs, Carrhæ nempe illæ celeberrimæ, fuisse creditur, quam opinionem etiam sacrorum Scriptorum Lucæ nominatim *Act. Apost. c. VII. vers. 2.* auctoritate niti existimant.

Neque nos fugit, in Mesopotamia ipsa esse aliam urbem, *Aphadana*, a qua adsitam regionem nomen fortiri potuisse, non impossibile.

Verum ut hæc ex instituto refutare impræsentiarum nostrum non est, ita non plane nullum pondus habere, quæ mox dicentur de Chatham, ab Aramææ appellatione excludenda, manifestum credimus; ex quo vero sequeretur, ultra Chatham aut in ipsa Mesopotamia Paddan Aram multo minus esse statuendam.

Nihil vero magis pro vero situ ipsius Paddan Aram investigando facere nobis videtur, quam si cum Geographicis rationibus conferatur historia itineris Jacobi ex Paddan Aram & Charane usque ad Sichemum *Genesios cap. XXXI. XXXII. & XXXIII.* extans, de qua adeo accuratius.

Narrat nimirum sacer autor, Jacobum *Charane*. egressum septiduo iter fecisse, ac demum ad montem Gilead vel Mizpa venisse, *versu 23. capitis XXXI.* Labanem vero a

Charane tridui etiam itinere abfuisse, ex eo intelligitur, quia de fuga Jacobi tertio post eam die demum rescivit, juxta *versum 22. dicti cap.* Credibile est, locum, ubi Laban fuit fugiente ex Charane Jacobo, fuisse in ulteriora. Directo quasi itinere vel recta linea eum in ulteriora situm si sumamus, graviter hoc non ferent etiam hi, qui in sequentibus a nobis forsân dissenserint. Laban vero, cum Jacobum septimo die ab ejus fuga affecutus fuerit, vel quarto ab illo die, quo ipse iter corripuit, juxta *v. 23. d. c.* sequitur, eum non solum iter, quod Jacob septiduo absolvit, sed & iter triduanum, quod ipse in contrariam partem prius susceperat, quatrinduo expedivisse. Quod quidem haud adeo difficulter eum celeritate adhibita præstare potuisse intelligitur, quia Jacobus teste *versu 13. capitis 33.* cum numero grege animalium, inter quæ multa lactentia & tenella, liberisque, inter quos pariter parvuli, tardius incedebat, ipse vero expeditior ad iter fuit.

Quod si adeo, ut dictum, ponatur locus, ubi Laban commoratus e diametro itineris Jacobæi situs, vel in linea plane recta oppositus ei loco, ubi ipse affecutus est Jacobum, quo maxima distantia obtineatur, quæ inter illa loca interjecta esse potuit, & statuatur etiam iter diurnum a Charane ad locum, ubi Laban fuit, æquale itineri diurno tali, quale Jacobus absolvit, consequitur, ut iter, quod decem diætas Jacobæas longum fuit, vel decendiale Jacobi iter Laban quatrinduo expediverit; vel si locus, unde Laban exiit, longius a Charane abfuit quam tribus talibus diætis Jacobæis, ut iter, quod celeritate, qua usus est Jacobus, quis undecim, vel ad summum duodecim dierum spatio absolverit, Laban sua celeritate usus intra quatrinduum percurrerit.

Quod si vero, ut subtilioribus computis parcatur, computemus 3 mill. Germanica quindenaria in diem pro celeritate Jacobi, & concursum utriusque post decem dies factum fuisse, atque adeo 30 milliaria Labano quatrinduo percurfa fuisse, iter ejus dierum erit $7\frac{1}{2}$ mill. Germ.

Sin

Inquisitio
in situm
Paddan A-
ram ope hi-
storiz Ja-
cobi.

(1) Distancia
Charanis & Gileadis.

Sin vero post undecim dies con-
venerunt Jacob & Laban, hic pro-
xime 8 mill. German. per diem ab-
solvisse censendus erit. Utrolibet
modo iter tam Jacobi, quod pro-
pter dictas causas tardius fuit, quam
Labani, quod propter indolem re-
gionum orientalium æstuosiorum ce-
lerius vix esse potuit, magnitudi-
nem habet admodum probabilem.
Atque adeo hoc casu sequi palam
est, per septiduum itinere a Charane
continuato, & dietim 3 mill. Germ.
habente, *Charanem a monte Mizpe
vel Gileadis 21 saltem mill. Germ.
distantiam habuisse.*

Vel etiam, si 4 mill. Germ. die-
tim Jacobo tribuantur, eoque casu
Labano 10 (nempe ubi decendialis
quoque intercapedo in diæti Jaco-
bæis computata ponitur) vel etiam
11 (ubi undecim diætarum Jaco-
bæarum intercapedo inter duo ex-
trema fuit) mill. Germanica dietim
assignentur: quæ celeritates pro
conditione utriusque itinerantis &
regionum satis magna est, tunc *di-
stantiam Mizpæ vel Gileadis a Cha-
rane non ultra 28 mill. Germanica
habebit.*

(1) Situs
Gileadis.

Jam ut situs ipsius Gilead, Ga-
laad, Galhed, & Mizpa, quæ no-
mina eidem loco eodem tempore
ab actu illo conventus & conven-
tionis inter Jacobum & Labanem
indita fuisse ex *vers. 47. 48. 49.
cap. 31.* docemur, determinetur.

Primo de *Gilead, Galaad* cer-
tum, etsi mons tunc saltem unicus
vel locus in eo, ubi Jacob & Laban
congressi sunt, hoc nomine insigni-
tus fuerit juxta *vers. 47. cap. 31.*
idem tamen laxè admodum sumtum
postea fuisse.

Ex una earum parte, si, quæ stu-
diosè collegit *Relandus*, nostra facia-
mus, ultra Jabokum vel Hierama-
cem fluvium excurrisse videtur, &
totam vel maximam partem tribus
Gad eo comprehensum fuisse.

Unde & Ramoth Mizpe (quæ
Amathus nobis est & in Gad sita)
Ramothe Gilead vocatur: Ex altera
vero itidem parte versus Boream ita
excurrit, ut per totam Bafan vel
Bataneam diffusum, tribusque Ma-
nassîs dimidiam partem, illic loco-
rum sitam, complexum fuerit. Cla-

re hoc *Eusebius* in *Onomastico*: *At-
tingunt scil. secundum eum montana
Gilead ipsum Libanum, & inde per
desertum extenduntur usque ad regio-
nem olim a Sichone possessam & Ru-
benitis datam.* In hoc adeo textu
partem borealiorem, quæ ultra Ja-
bocum vel ad boream ejus sita, in-
telligendam, ex mox dicendis mani-
festum credimus.

Quantum vero ad *Mizpah* vel ^{(3) Situs}
Mizpeh, pluribus pariter idem no-
men competiisse, vel ex ipso *Relan-
do*, ad quem brevitatis causa lecto-
res remittimus, cognoscitur. Re-
motiora sunt Mizpa vel Mizpe tri-
bus Benjamin (non longe a Rama-
thone, quæ 40 stadiis ab Hierosoly-
mis distabat, teste Josepho) item
Mizpe tribus Judæ, quam ab Eleu-
theropoli versus boream sitam *Eu-
sebius* testatur, itemque Mizpa Mo-
abitidis. Sed huc spectant reliqua a
Relando allata. Eadem enim, quæ
Mizpa, ubi Laban cum Jacobo fœ-
dus iniit, est etiam Mizpa *Josue* XI.
3. memorata, ubi Chiwæi dicuntur
habitasse sub Chermone in terra
Mizpa. Qui Chermon mons est,
Libani portio prope Paneadem &
Phialæ lacum.

Eadem quoque est, de qua
agitur *Jos. XI. 8.* etsi de eo dubitat
Relandus. Nam cum Josua, qui
ad lacum Merom hostes profliga-
vit, dicitur eos versus Sidonem &
ad vallem Mizpa persecutus, intel-
ligi sane hoc potest ita, eum hostes
fugam spargentes versus Occiden-
tem, hoc est, Sidonem versus, &
versus Orientem, in quam plagam
vel intermediam aliquam Mizpa, aut
vallis illa Chermoni subjecta, pro-
tenditur, persecutum esse. Atque
ad hunc tractum usque Mizpæ no-
men extensum fuisse, eo est certius,
cum nomen illud idem cum Galaad,
de quo mox docuimus, eum a Liba-
no incepisse. Eadem vero Mizpa
quoque intelligitur, quando de Ra-
mothe Mizpa vel Ramothe Gilead
fermo est, quia ostensum est, Mizpa
& Gilead commune nomen esse, &
Gileadem usque ad terminos tribus
Gad & Ruben in australiora excur-
risse.

Quæ si ita sint, atque Gilead &
Mizpe idem, situsque hujus montis

(Q 3)

(4) Locus
conventus
Jacobi &
Labanis in
specie.

vel tractus montani determinatus, patet, hoc saltem textu partem regionis Gileaditidis & Mizpæ intelligi posse borealissimam, quam Jacobus in fuga sua attigit; hocque eo lubentius sumimus, quo non solum ea, quæ infra dicenda sunt de distantia Charanis a Mizpa, & locis Palæstinæ reliquis, sint eo minus dubitationibus aliorum obnoxia, verum etiam, quia ejus rei in textu sacro vestigium apparet. Nam post abitum Labanis Jacob dicitur legatos misisse ad fratrem Esavum, eorumque reditum expectasse, quo tamen medio tempore eum non unico loco constituisse, sed modicis itineribus progressum, credibile est: atque demum post reditum nunciorum de adventu fratris Esavi certiore reddidit vadum Jaboki vel Hieramacis transiisse.

Locus transitus fere demonstratus habetur. Jaboki enim cursus vel ex mappa nostra determinabilis existit, prope extremos limites tribus Gad fluens. Quo loco etiam fuit *Penuel*, Pnuel, Phanuel juxta *Gen. XXXII. 30.* urbs Gaditarum juxta *Judic. VIII. 8.* Itemque *Machanaim Genes. XXXII. 2.* a qua urbe Basan incipiebat, ipsa vero in tribu Gad & in confiniis quidem Gaditicæ & Manassiticæ tribus ad boream Jaboki sita erat: quam adeo non procul a Jordane & ostio lacus Kinnereth, ex quo Jordanes exit, sitam, non plane incommoda est. *Relandi* conjectura.

Ad vadum adeo Jaboki & Penuel vel Machanaim quando eum pervenisse dicimus itinere aliquot dierum, adeoque locum conventus Jacobi & Labanis quam maxime borealem facimus, manifestum, nos nihil hypothese servientes dicere. (Alias si presse ordinem verborum Mosis sequendum quis contenderet, juxta *vers. 2. cap. XXXII.* dicendum foret, prope Machanaim conventum illum celebratum fuisse, & Jacobum demum inde missis legatis resedissee, ut reditum eorum expectaret, atque inde adeo Charanis distantiam numerandam).

Quod si vero jam 21 miliaria illa Germanica, vel 30, de quibus supra diximus, distantia nempe inter

Mizpam & Charanem numeremus a borealissimo Gileadis & Mizpæ tractu prope Chermonem, Paneada & Phialæ lacum, manifestum est, immenso spatio Charanem sic determinatam etiam nunc ab Euphrate, & majori etiam a Carris illis Mesopotamiæ distare oportere. Atque multo etiam magis illud obtinere, si a loco aliquo meridionali ipsius Gileadis, veluti a Machanaim distantiam numerandam statuere quis velit.

Atque id unum est, quod hic ostendere animus fuerat. Locum autem verum Charanis oblitteratis propter antiquitatem, & Græcorum ineptam consuetudinem, de qua sæpius querendi nobis locus erat, veterum nominum vestigiis signare difficillimum credimus. Nam etsi distantia illa 21 vel 30 mill. German. vel a Machanaim vel ab Chermonne extremo, vel medio aliquo loco montanorum Gilead numerata incidere potest, teste tabula nostra, in varia loca, *Ocurara*, *Keherre* vel *Goaria*, etiamque *Arethusam*, talia tamen argumenta a nominum aliquali convenientia nos parum movent. Sed ex his omnibus, ipsius Paddan Aram conditionem & situm alium esse quam vulgo statuitur, consequi, manifestum satis censemus.

Quantum ad *Aram Naharaim*, *Aram Naharaim.* ex dictis etiam intelligitur, nulla necessitate ipsam pro Mesopotamia inter Tigrim & Euphratem sita haberi.

Dictam eam esse a fluviis numero duali, vel duobus fluviis, certum vel satis probabile. An vero statuis Euphratis & Tigris maxima fluentia vastissimum terrarum ambitum respectu aliarum partium, Aramææ nomine certo venientium, complexa subintelligenda veniant, probatione solidiori videtur egere. Quinam vero alii fluvii accipiendi sint, de eo conjecturas afferre nostrum nunc non est.

Si propius Palæstinam quærenda sit Aram hæc Naharaim fluviorum, qui huc referri possint, nobisque noti sint, non admodum multi sunt, mappa nostra omnes expressi, *Orontes*, *Eleutherus*, uterque circa fontes, *Chrysothoas*, *Damascum* rigahs,

rigans, in quem influit aliquis ex Antilibano veniens, *Casimich* excipiens *Xentlo* exiguum inter Abylam urbem & *Letane* fluvium, *Letanem* porro majorem, cui ipsi jungitur parvus torrens vallem Bucca rigans. Sin vero in ulterioribus, attamen cis Euphratæis partibus sit ei sedes assignanda, occurrit Orontes ipse, amplo alveo per plures lacus, *Emessanum*, *Apamensem* (qui diffusus admodum est, inter se amplum terrarum tractum, *Chersonesi* *Syriæ* nomine ex historia *Demetrii Poliorcætæ*, qui eo loci vitam finiit, notum & a *Strabone* L. XVI. p. 917. luculenter descriptum comprehendens) delatus. In quem & alios influere extra dubium est, nobis tamen parum notos.

Sed an jure dicatur ab horum quorundam vel confluxu vel vicinitate hoc nomen *Aramææ* fluvialis derivatum, illud quidem impræsentiarum exquirere accuratius, non esse nostrum ducimus.

Quemadmodum etiam nec vacat nobis excutere, quam solidum pro vulgata sententia afferri possit argumentum ex eo, quod *Syri*, qui contra *Davidem* ad bellum induci se passi sunt, venisse dicantur, atque exciti a transitu fluminis *אשר מעבר הנהר* II. *Sam.* X. 16. ex quo videtur sequi, non tantum ad ipsum transitum fluminis (quod majus fuisse oportet,) ut *Euphratem*, sed & ultra, *Aramæorum* gentem sedes habuisse. Hoc solum velimus intelligi, nos non sine omni ratione in mappa nostra *Aram* vel *Aramæam* non nisi iis regionibus adscripsisse, quibus indubitato idem competit, regioni scilicet intra *Libanum* maxime sitæ, vel paulo ultra excurrenti.

Et ne quis aliter hæc nostra accipiat, notandum, certum quidem & nobis ipsis esse *Syriæ* nomen usque in *Mesopotamiam* extensum fuisse, quod testatur locus *Xenophontis* supra cap. 6. partis proæm. in expeditione *Cyri* exhibitus. Sed an *Aramææ* nomen ultra *Euphratem* porrectum fuerit, de hoc merito dubitari posse remur.

De *Syria* vel potius *Aram Tzoba*, quam *Græci* interpretes simpliciter

zuβa dicunt, magis ad nos spectans quæstio est. Otium vero maximam partem cum nobis fecerint viri supra laudati, brevibus eadem expediri poterit.

Nempe *Sophenera* eam non esse, ut volebat *Josephus*, nominis affinitate inductus, manifestum est. Regio enim hæc *Armeniæ* majoris est, nimis a *Palæstina* & *Thapsaco* remota, & ultra *Euphratem*, quem *David* nunquam transiit, sita. Quemadmodum idem valet de *Comagene*: quam memorat *Eupolemius*, quam *Davidi* falso tribuit, nisi forte *Chamatensem* intelligi voluit, de qua vero mox.

Equidem vulgata *Judæorum* *Rabbinorum* est opinio, inter quos existunt *Benjaminus Tudelensis* & *Petachias*, quibus assentitur *Golius*, *Syriam* vel *Aramæam* hanc *Tzobæam* ad urbem, quam nunc dicunt *Kinrasrinum* diei itinere ab *Halepo* distantem usque fuisse extensam. Quam etiam opinionem apud *Judæos*, *Halebi* habitantes, adeo exploratam haberi constat, ut ipsam illam urbem *Halebum* in contractuum literis non facile alio, quam *Aram Zobæ* titulo, insigniant. Hujus rei argumentum petunt ex eo, quod *David* dicatur, *Hadad Ezerem Sobæ Regem* vel *Syros* ad *Salinas* quasdam prælio facto vicisse. Locus extat II. *Sam.* VIII. 13. ita in versione *Juniana* conceptus: *Comparavit etiam David nomen, cum reverteretur a cæde Syrorum in valle Salis, percussis octodecim millibus: adeo ut disponens in Edomæum stationarios, in tota Edomæa poneret stationarios, & essent omnes Idumæi servi Davidis.* Quem eventum ita narrat inscriptio *Psalmi LX.* ex versione pariter *Juniana*: *Cum certaret contra Syros Mesopotamienses* (id est, qui ex *Aram Naharaim* erant) & contra *Syros Tzobæ*, & reversus *Joab percussisset Edomæos in valle Salis duodecies mille.* Cui plane affinis est relatio, II. *Chron.* XVIII. 12. innuens: *Abisai etiam filius Tzerujæ percussit Edomæorum in valle Salis octodecim millia, adeo ut disponeret in Edomæa stationarios, & essent omnes Edomæi servi Davidis.*

Verum enim vero ut impræsentiarum discutere non est animus, an bini hic intelligi veniant eventus diversi, & vel Syrorum cædes in valle Salinarum facta fuerit, aliaque Edomæorum alio loco, ejusdem vero nominis & conditionis cum priori: Sive an idem eventus narretur diversis saltem verbis, & Edomæi in valle Salis cæsi sint saltem post victoriam a Syris quoque reportatam; tamen etsi ponatur, cædem aliquam factam Syrorum in valle Salis, non tamen necesse esse patet, ut statuatur, illam cladem contigisse prope salinas Kinnafrinenses, quas ab ea urbe non admodum vel ultra diei iter non distitas ex autoribus partim Arabibus, partim recentioribus scimus. Observavit enim jam *Halifaxius*, qui est auctor relationis itineris recentioris ad Thadmor facti, inque *Transactionibus Anglicanis* exhibiti, campos prope Palmyram, qua vergunt ad meridiem ejus, horæ spatio saltem distantes, salis tanta copia abundare, ut non injuria locum illum de iis interpretari liceat. Et quo minus credibilis nobis tanta extensio regni Davidici ex hac hypothese resultans videatur, facit, quod, cum florentissimum esset regnum sub Salomone, extrema ejus a Thapsaco (longius a Kinnafrino distito) ad Gazam saltem constituentur a sacro Scriptore, ut mox dicetur, & quod inter Kinnafrinum & Tzobam veram Camathæ regio interjecta fuerit, in quam Davidi nullum jus competiit.

Visa est quidem pariter auctoritas aliqua illi sententiæ accedere, ex eo, quod Antiochiam ipsam ad Orontem pro Chamath, quæ cum Zoba vicinitate juncta fuit, habere pridem. Sed cum ineptissimum plane sit, Antiochiam cum Chamath confundere, nihil roboris inde sententiæ illi accedit.

Mittimus alias minus aptas opiniones de Syria hac Tzoba; quam sane rectissime ex investigatis iis, quæ David possedit, intelligimus.

Propinquam sane valde Israëliticæ terræ eam fuisse oportet, & ex toto vel ex parte citra Damascum. Quia etiam Saul percussisse dicitur

Reges Zobæ, cujus tanta non fuit potentia, ut paulo longinquiora bella gerere valuerit.

Confinis adeo cum fuerit Palæstinae ex una parte, ex altera parte clausa erat Chamathæ regione, quæ a Libano incipiens in ulteriora & septentrionaliora porrecta erat.

De hac *Chamath* ejusque metropoli, quam Amatham effert Josephus, titubanter admodum pronunciarunt veteres Scripturæ interpretes; Diximus quosdam eam cum Antiochia remotissima comparasse. Aliis videtur Emesa, imò & Heliopolis propiores. Sed constat, & axiomatis loco sumi potest, Arabes veterum nominum esse retinentissimos, & non attentis novis, quæ postera tempora invexerant, vel externi Principes aut gentes, dum rerum in urbibus iis potiebantur, imposuerant, veteres appellationes usque conservasse. Cujus rei indicium est, ut exempla a propioribus saltem petamus, quod *Damascum Scham* a Semo, *Cahirum Mesr* a Mizraimo etiam nunc vocant, quod *Tadmor Palmyra*, *Hems*, ipsis est *Emesa*, & ipsa *Seleucia ad Orontem* videtur ipsis *Surveida* dici, quod pristinum ejus nomen juxta ipsum Strabonem fuerit: *Aquæ flumina*. Nec novam aut nostram saltem hanc esse observationem certum est, sed idem jam monuit *Ammianus Marcellinus* L. XIV. sic inquit: *Seleucus Nicanor abusus multitudine hominum, quam tranquillis in rebus diutius rexit, ex aggregibus habitaculis urbes construxit multis opibus firmas & viribus: quarum ad præsens pleræque licet Græcis nominibus appellentur, quæ iisdem ad arbitrium imposta sunt conditoris, primigenia tamen nomina non amittunt, quæ iis Assyria lingua institutores veteres indiderunt.*

Quæ cum ita sint, pateat autem, quæ Epiphania ab Antiocho Epiphane dicta fuerat, ad Orontem sita, ab ipsis civibus vel incolis hodiernum Hamam vel Hama dici, urbem sane primariam, & plerumque Principes proprios habentem (inter quos est illustrissimus ille Geographiæ Arabicæ Princeps autor Abulfeda Hamæ Dominus) sane extra dubitationem omnem positum est,

*De Aram
Zoba possit
Gr.*

*Chamath
De Chamath remotione.*

*De Chamath possit
Gr.*

est, quod aliis jam placuit, ut *Josepho, Aquilæ, Hieronymo, Theodoro & Theophylacto*, Chamath esse Epiphaniam, ejusque adeo situm esse exploratum: nec adeo esse, cur cum Chamath alia Naphtalitarum, ut quidam faciunt ad lacum Genesarticum, vel ipsa Tiberiade, ita a Thermis dicta, confundatur. Inprimis cum Chamath illa, Amatha Josepho dicta, pridem ab Israëlitis occupata *Josu. XIX. 35.* Chamath vero usque ad Davidis tempora, & postea sui juris Principem habuerit.

*Chamath
diversa ab
Aramæa.*

Fuisse hanc Chamatham ab Aramæa diversam, videtur manifesto patere, quod in Genealogia nationum apud Mosen *Gen. X. v. 23. & 18.* e diversis plane familiis fuisse memorantur autores harum gentium vel coloniarum, *versu* enim 23. dicitur Aram extitisse ex familia Semi, ex qua & Assur. Ubi & obiter hoc observandum, ad Aramæam quoque referendam esse Ausitim, quia ex filiis, hoc est, coloniis Arami fuit & Utz, etsi superius inter varias denominationes partium Aramææ mentionem ejus nullam fecerimus. Porro vero *versu 12. dicti cap. Gen.* aperte dicitur Chamath ex familia Canaanis, adeoque & Chami ortum & partem fuisse Cananæarum coloniarum.

Cæterum celebrem valde fuisse hanc Chamathæ regionem, ex eo colligere licet, quod in designatione limitum septentrionalium terræ Israëliticæ via ad eam ducens inprimis memoratur, præteritis intermediis regionibus. Chamath enim propria, uti dictum, vel ejus metropolis ultra Libanum sita fuit: Unde inter ipsam & Palæstinam eam vallem, quæ media inter Libanum & Antilibanum, Cœlesyriæ nempe propriæ pars, interjectam esse oportuit.

*Laxior ac-
ceptio vocis
Chamath.*

Sed tamen laxius quoque nomen Chamathæ patuisse, ex variis locis Scripturæ constat, ex quibus scilicet videtur, etiam Chamatham hanc ipsam ad Tzobæam spectasse, quia Tzoba hæc dicitur quoque Chamath Zoba, ut *II. Chron. VIII. 15.* item Hadad Ezer, Rex Hamath Tzobæ, vel ut *I. Chron. XVIII. 3.*

Rex Zobæ in Chamatha מלך צובה חמתה.

Quamvis hoc ita interpretari liceat, quod pars aliqua Chamathæ ab Hadad Ezere pugnacissimo in bellis contra Tohu vel Tohi Chamathæ Principem occupata fuerit, res tamen Camathæ a Tzobæo regno separatæ manserint, ex eo patet, quod victo Had ad Ezere Princeps Hamæ foedus & amicitiam cum Davide iniit, & sui juris mansit, etsi muneribus eum coleret, quem admodum ex *II. Chron. XVIII. 9.* & *I. Sam. VIII. 9.* perspicuum est. Nihilominus tamen ex alio loco nempe *Jerem. LIII. 9.* item *v. 27.* item *cap. XXXIX. 5.* item *II. Reg. XXIII. 32.* apertius existit, Chamatham usque ad terminos Israëliticæ terræ extensam fuisse, quia ibi Ribla, quam supra *cap. 14.* partis proœmialis cis Damascum in ipsis limitibus terræ memoratæ fuisse vidimus, dicitur Ribla in terra Chamathæ fuisse. Unde sane etiam factum, ut Salomon dicatur quoque præter Thadmor etiam civitates armamentariorum in Chamatha ædificasse *II. Chron. VIII. 16.* Videtur tamen ex hisce allatis hoc solum confici, propriam Chamatham utique ab Aramæa diversam, interim confusos saltem limites utriusque regni illis inter Tohi & Had ad Ezerem gestis bellis fuisse, ita ut quædam Chamathensis regni sita fuerint cis Libanum in ipsa Cœlesyria propria, quibus a Davide vindicatis, Tohi Regi sola trans Libanum sita remanserint.

Jam urbes hujus Tzobææ, vel ad ^{*Urbes Tzobææ.*} ipsam spectantes, vel occasione belli cum Tzobæis, a Davide & Salomone vindicatæ & a Chamatha avulsæ in sacris memorantur CUN vel CON & TIBCHATH. *I. Chron. XVIII. 8.* verbis: *E Tibchatha quoque & Cune, civitatibus Hadad Ezeris accepit David æris quam plurimum.* Posterior hæc TIPHSACH quoque dicitur *I. Reg. IV. 24.* verbis: *Nam Salomo dominabatur in tota citeriore parte fluminis, a Tiphsacho ad Gazam in omnes Reges citra ipsum fluvium.* Porro BETACH & BERATHAI memoratæ *II. Sam. VIII. 8.* verbis: *E Betacha quoque & Berathai civitatibus Had ad Ezeris accepit Rex David æris*

(R)

quam-

quamplurimum. Ulterius THADMOR & BAHALATH. De Thadmor verba sunt II. Chron. VIII. 16. Pergens quoque Salomo in Chamatham Tzobæ, cum fortior fuisset ea, edificavit Thadmorem in deserto, & omnes civitates armamentariorum, quas edificavit in Chamatha. De Bahala vel Bahalath pergit v. 18. Item Bahalatham & omnes civitates armamentariorum. De utraque agit locus I. Reg. IX. 18. seq. edificavit autem Salomo Gezer & Bethchoron inferiorem, item Bahalath & Thadmor in deserto, in illa terra, omnes quoque civitates armamentariorum, & reliqua. Tandem & CHELAM inter has occurrit, verbis: II. Sam. X. 16. quæ ita sonant: Et mittens Had ad Ezer eduxit Syros, qui trans flumen, veneruntque Chelamum, Schobæo principe militiae Had ad Ezeris præeunte illis. Quod cum nunciaretur Davidi, congregato toto Israël, trajecit Jordanem, venitque ad Chelamum, ubi Syri, instruentes aciem adversus Davidem, præliati sunt contra eum, sed fugerunt Syri a facie Israël, & reliqua.

Tzobaurbs,

Jam urbis alicujus, quæ Tzobæ nomen gefferit, unde appellatio toti regioni indi potuerit, nulla hic occurrit mentio. Unde & sententia Philologorum non infimi subsellii est, Tzoba Syriam dictam, quasi turgidam, etymologia vocis hoc innuente, quemadmodum Syriam Mahacam ex opposito compressam vel cavam dici rentur. Verum occurrit apud recentiores, & præsertim apud Fr. De Troilo, qui præterito seculo in his locis peregrinatus est, relatio de Hoba, Choba, Soba, pago satis grandi, versus septentrionem, & ad sinistram Damasci, paulo plus quam quadrante milliaris Germanici ab eadem distante, quem pro Choba agri ipsius Damasceni, ad sinistram urbis ejus sita, usque ad quam Abraham Reges, qui Lothum captivum abduxerant, in fugam actos persecutos fuerat Gen. XVI. 15. ab incolis haberi asseverat. Quam si quis pro metropoli regni hujus, suo tempore admodum potentis, habere voluerit, ei cogitandum erit, an tanta vicinia Damasci, Damascenis Syris sui juris

existentibus, cum hoc situ conciliari possit.

Quantum ad urbes in sacro textu recensas, *Con* nulla alia est, quam Conna, in Itinerario Antonini memorata media inter Laodicæam & Heliopolim, in jugo ipso Libani montis, & prope transitum Eleutheri fluvii, veri nempe, (qui & fluvius magnus vocatur) ut ex *Tab. Peutingerianæ* distantis colligitur. Magni adeo momenti locus, & transitum custodiens, unde non mirum, quod congesta magna armorum ærisque copia, eum Had ad Ezer munierit, quæ tota prædæ Davidi cessit. Eadem via iisdemque plane ab utraque Laodicæa & Heliopoli distantis, in alio itinere ejusdem Antonini Itinerarii est Lybon, nomen absque dubio a Libano habens, & forsitan eadem cum Conna, vel in ejusdem vicinia quam maxime sita.

De Tibchath vel Tiphfach mox videbimus.

Bahala vero, vel in statu constructo, ut Grammatici loquuntur; Bahalath, quin urbi, quæ Bahal Beg, Bahalbec, Balbec hodiernum ab Arabibus dicitur, apud Græcos vero nomine Heliopolis celebris fuit, comparari possit, nemo admodum refragetur.

Magnificentiam ruderum apud eam etiam nunc extantium, & ipsam urbis hodiernæ præstantiam inter alios Maundrellus, Roqueus & utonias in descriptione Syriæ fusius exponunt, merito de ea consulendi. Suffragatur huic opinioni persuasio incolarum, qui eam a Salomone structam prædicant.

Unde hodiernum vel potius antiquum nomen, quod, Heliopolis a Græcis indita appellatione, in oblivionem tradi non potuit, Baalbec, conjectari non est difficile, qui novit vallem illam inter Libani jugum mari præensum, & aliam ei parallelam montium catenam, in cuius extremo versus septentrionem Baalbec sita, vocari etiam nunc Equa, Bucca, prouti ex Maundrello notatum.

Betach sive diversam a Bahala quis statuere velit, sive unam urbem binomiam, quorum nominum unum epitheton sit, quandoque vero simpliciter usurpatum Bahala, aliterum

terum verum & proprium, ex quorum compositione fiat Bahala Betach, vel Bahalath Betach, ac deinsono ad Arabum os accommodato Baalbec, perinde nobis fuerit. Si posterius placeat, & conjectura, quam de Baalbec a valle Bqua dicta attulimus, quoque non displiceat, dicendum foret Bqua corruptum esse ex Betach, vel utriusque vocis eandem vim esse. Quod non est impossibile.

Quæ vocatur Baal Gad, & in convalle Libani fuisse dicitur *Josu. XII. 7.* item sub Chermone, qui pars fuit Antilibani *Josu. XIII. 5.* vix videtur ab utralibet vel priori harum distincta, etsi, sine ulla hæsitazione ut hoc asseramus, nobis non sumimus.

De Betach, Berothai, Tiphfach Dissertatio extat Act. E. Supplem. T. x. p. 319. non admodum magni momenti, consulenda tamen.

Berothai,

Berothai vel *Berathai* in nimis remotis a quibusdam quæritur. Est, qui eam credat Barathenam Ptolemæi, quam ipse aliquot gradibus, nempe 4 vel 5, in longitudine a Damasco versus ortum removet, in media Arabia deserta, abnormi distantia & ultra limites Tzobææ probabiles. Nisi forsân ipsa positio Ptolemæi erronea, quod ipsi non infrequens, maxime vero in urbibus Arabiæ Petrææ, & desertæ, ac Palæstinæ. Nobis extra dubium est, intelligi Berotham, quæ in finibus Israëliticæ terræ septentrionalibus memorata occurrit *Ezech. 47. 15.* ut videre est in Tab. sita adeo inter Chamatham & Sibrajim. Nam Berytum vel Botrym ob vocis affinitatem cum hac Berotha ut comparemus, prohibet, quod, ut statim monebitur, ex sacro textu non fiat probabile, Davidis potentiam ad maritima & littoralia usque extensam fuisse, sed terminos habuisse ipsum Libani jugum parallelis cum litore Phœnicio ductum, extra quos terminos ad mare Berytus æque ac Botrys jacet. Hujus Berothæ apud profanos scriptores & Geographos nulla quidem videtur mentio fieri, nisi Jubrudam, quæ Ptolemæo ultra Libanum, sed circa illorum limitum ductum satis propinqua Libano

statuitur, pro eadem accipere velimus.

Chelam quoque memorari vidimus, ad quem exercitus Syrorum contra Davidem destinatus collectus, idem vero clade illorum nobilitatus fuit. Davidi adeo cum exercitu proficiscenti Jordanem transeundum fuisse ex dictis intelligimus, nulla mentione facta alius fluvii Eleutheri vel Chrysothoræ, ultra quem simul ductus fuerit exercitus. Sed non sequitur inde, locum eum adeo Jordani fuisse propinquum: Quin potius Syris trans-Euphratensibus, de quibus mox, propiorem fuisse ex conflictu variarum hic concurrentium circumstantiarum non improbabile videtur. Occurrit adeo inter loca Palmyrenæ ditionis ultra ipsam illam urbem versus Euphratem *Cholle* in tabula Peutingeriana notata. Occurrit & Chalybon in tractu non admodum remoto apud Ptolemæum & alios. Harum utramlibet, affinitate soni non repugnante, probabilius tamen illam pro Chelam haberi posse, ut non credimus nimis absonum, ita si hæc sententia cuiquam non placeat, eum suo arbitratui facile relinquimus.

Succedit majoris momenti *Thad-* *Thadmori* *mor*, hanc plerique omnes, conspirante Palmyrenorum ipsorum traditione, a Salomone structam, adeoque ad ejus patrisque ejusdem regnum pertinuisse consentiunt. Cui ut ipsi eo facilius assentiamur, facit observatio superior, quod nomen etiam vetus ab Arabibus retentum hætenus sit, qui Thadmorem vocant, quam Romani Græcique Palmyram dixerunt. De nominis ratione & quomodo Thadmor cum Thamar, quæ palmam notat, vel Palmyra cum palma conveniat, multum sollicitos esse parum juvat. Sufficit observasse loco supra citato II. *Chron. VIII. 15.* vocem Thadmor expresse in sacro textu adhiberi, & quamvis altero loco I. *Reg. IX. 18.* legatur Thamar, vel consonæ ei voci respondentes, tamen ab ipsis Masorethis, qui loco Chetib Cheri substituerunt, annotari, non solum supplendas consonas, ut fiat Thadmor, sed & vocalia puncta ipsa huic voci Thadmor aptata esse. Quare adeo in eo-

rum sententiam concedere non possumus, qui loco Thadmōr Palmyræ intelligere volunt Thamar in tribus Judæ extremis sitam, vel Hazezon Thamar, quod nomen urbi Engeddi quoque fuisse constat (de quarum utraque supra aliquid) apertum est. Cum præterea accedat, quod illam explicationem plane pati non videantur expressa verba textuum sacrorum, mox in fronte hujus paragraphi proposita, quibus asseritur, Salomonem expeditione in Tzobam & Chamatham suscepta Thadmōr ædificasse, eamque fuisse inter reliquas civitates armamentariorum, thesaurorum, fisorum, vel munitas, quas fecerit in Chamatha, ex quibus eadem jungitur Bahalæ vel Bahalathæ.

*Tibchath,
Tiphfach.*

Supereft *Tibchath* vel *Tiphfach*, de qua majoris momenti quæstio oritur, an eadem sit Thapfacus illa apud profanos celeberrimâ, ad Euphratem sita, adeoque an Davidis regnum ad illum notissimum Euphratem protensum fuerit? Qua cum connexa est, quid per fluvium magnum, vel fluvium magnum Phrat, qui pro limite terræ Israëliticæ aliquot scripturæ locis assignatur, intelligendum veniat? Nimirum an famosus ille Euphrates, an alius eidem respondeat?

*Quinam
Phrat limas
terra Israë-
litica.*

Sed ut rem prolixæ tractationis nervosis concludamus cancellis: circa posteriorem quæstionem discutiendam juvabit, primo loco quosdam Scripturæ locos repræsentare, in quibus mentio fit fluvii Phrat, tanquam termini totius Israëliticæ terræ. Talis est: *Gen. XV. 18.* quo promittitur Abrahamo: *Semini, hoc est, posteritati tue, dedi terram hanc a flumine Ægypti ad flumen illud usque magnum flumen Phrat.*

Item *Deut. 1. 7. 8.* *Convertite vos & proficiscentes ingredimini in montem Emoræorum & in omnia vicina ejus, in campestria, in montana & humilia loca, & in australem plagam & in portus maris, in terram Cananæi & Libanum, usque ad flumen maximum, flumen Phrat. Vide, expono vobis terram illam, ingredimini & hæreditario jure possidete illam terram, quam juramento promisit Jehova majoribus vestris, Abrahamo, Isaaco,*

Jacobo, daturum se illis, id est, semini eorum post eos.

Nec non *Deut. XI. 24.* *Omnis locus, quem calcaverit planta pedis vestri, vester erit a deserto ad Libanum usque, ab ipso flumine, flumine Phrat usque ad mare posterum erit terminus vester.* Atque iterum *Josu. I. 4.* *A deserto isto & Libano isto usque ad flumen maximum, flumen Phrat, totam terram Chittæorum usque ad mare magnum ad occasum Solis erit terminus vester.*

Notari etiam merentur loca, in quibus fluvius per excellentiam terminus Imperii Salomonis ponitur. Qualis est *I. Reg. IV. 21.* *Salomo erat dominans in omnia regna ab ipso flumine ad terram Philistæorum & usque ad terminum Ægyptiorum.* Et *II. Chron. IX. 26.* *Eratque dominium habens in omnes alios Reges inde a flumine usque ad terram Philistæorum & usque ad terminum Ægypti.* Cum quibus imprimis propter affinitatem duarum propositarum quæstionum jungi meretur statim locus *I. Reg. IV. 24.* *Nam ipse dominabatur in tota citeriore parte fluminis a Tiphsacho ad Gazam in omnes Reges, qui erant citra ipsum flumen.*

Jam qui dubitant, an hisce locis, ubi fluvii Phrat expressa mentio fit, intelligendus veniat celebris ille Euphrates fluvius, Syriam a Mesopotamia dirimens, causam ejus rei se habere credunt ex eo, quod illis aliis Scripturæ locis, quos Cap. XIII. partis proœm. repræsentavimus, ubi sollicitè & explicitè ex instituto limites septentrionaliores Israëliticæ terræ describuntur, loca & regiones memorentur, de quibus certo certius constat, ea vel eas ad illum Euphratem non pertigisse, sed satis longo intervallo inde remota fuisse.

Præterea quibusdam ex his videtur nimum esse, cum amplitudinem Imperii Davidici & Salomonæi ad usque Euphratem verum extensam statuimus.

At verò cum illis verbis, quæ flumen magnum Phrat terminum huic promissæ terræ assignant, etiam constare suam veritatem volunt, nec in diverso statu terminorum horum conciliationem quærendam judicant: alium quærunt fluvium viciniorem

niolem hifce aliis limitibus, quem vero conditionibus fatisfacere oportere hifce patet, ut primo fit magnus aliquis, & inprimis quidem ratione Jordanis. Dein ut nomen Phrat, vel affine eidem gelfiffe probari poffit.

Ex Geographicis vero rationibus conftat, quatuor potiffimum elfe ejusmodi fluvios, qui hic in confiderationem vocari poffint: Unus eft fluvius, quem *Eleutherum* quidam dicunt, fed *falfum*, five quem pro Eleuthero illo, de quo mox, majori & vero recentiores quidam habent, fed erronee.

Nomen ejus fluvii modernum eft *Kafimich*, *Kafmir*, deferturque ex Antilibano in mare prope Tyrum ad feptentrionem ejusdem, tribus nempe vel quatuor milliaribus Italicis ab ea, poftquam auctus eft alio fluvio vel torrente, qui *Letane* vel *Litane* recentioribus dicitur, pariterque ex illo monte descendit. Mentio ejus fit partim apud *Strabonem* L. XVI. partim apud *Scriptores belli facri*, aliosque: ut *Wilhelmum Tyrium*, *Cotovicum*, *Breydenbachium*, ipfum *Maundrellum* & *Roqueum*, qui circum ejus oftia recentioribus temporibus caftellum Belfort vel Belcifort fitum memorant.

Verum enim vero ut hic fluvius proxime limites illos arctiores Ifraëliticæ terræ stringat ex parte, quia autem ex altera & non modica parte intra ipfos illos fines decurrit, intra Sidonem nempe & Tyrum medius, ita ut portio aliqua tribus Aferiticæ ultra eum fita fuiffe videatur, fi quidem limites illi a Sidone & Magora Sidonis incipientes recta verfus vel fecundum Antilibanum Damafcum ufque excurrentes concipiuntur, dubium eft, an hic fluvius aptus haberi poffit ad tales limites fignandos. Nifi forte credamus fufficere, ut linea recta ducatur a Sidone ad fontes ejus prope Damafcum, & reliquus ejus alveus intra fines terræ Ifraëliticæ decurrat; vel ut linea recta ducta intelligatur ad ufque confluum ejus Cafimich vel Eleutheri falfi cum Letane, limites vero ulterius fecundum alvei ejus partem ad fontes ufque progrediantur, inferiori alvei parte intra

fines terræ promiffæ defluente. Verum quia & hæc explicatio fuas habere difficultates videri poterat, & fluvii ipfius conditio talis non eft, ut inter majores referri dignus, merito dubitandum eft, an in hac quaefitione idem allegari debeat.

Alter eft *Eletherus verus* & *magnum* dictus, quem veteres norunt, eoque nomine, Eletheri nempe, infignunt. Defertur extra Libanum quidem, fed fecundum ejus radices fluens in mare, fupra Orthofiadem verfus feptentrionem, limitem faciens, juxta Ptolemæum & accuratiores ex veteribus Geographicis, Cœlefyriæ, non folum propriæ ex fuperiori parte, verum & Phœnicicæ in partibus inferioribus & prope oftia. Magnum elfe hunc fluvium, eoque primæ conditioni fatisfacere, ex eo nofcitur, quia & hodierno die ab Arabibus nullo alio nomine, quam *Nahr Gibber* infignitur, quod ipfum fluvium majorem notat. (quemadmodum Gvadi al Kebir, unde corrupte Gvadalquivir, idem quoque fonat.) Non male etiam pro limitaneo fluvio eum haberi patet, quoniam fines quoque Chamathæ præterlabitur, quam elfe alterum ex terminis terræ Ifraëliticæ ex fuperiori Tab. capituli XIII. partis præcem. conftat. Nomen vero Phrat an ei tribui poffit, dubium eft omnino.

Eletheri enim nomen Græcum eft quidem faltem, & ratio, cur eodem ornatus fuerit temporibus Seleucidarum, non cognita exiftit, adeoque nihil abfurdi continet, fi priftinum nomen ejus deperditum vel antiquatum fub Græcanico Imperio dicamus: Fuiffe autem idem deperditum nomen Phrat, etfi non fit impoffibile, tamen abfque ulteriori probatione in hac hypothefi acquiefcendum non videtur. Inprimis cum non appareat veftigium urbis Tiphfach in ripa hujus fluminis, quam cum limitibus regni Salomonæi aliquem habere nexum ex allegatis dictis conftat. Etfi fatendum eft nihilominus, nullum alium elfe potiore, quem, fi ab Euphrate ipfo abeamus, hoc nomine venire poffe ftatuendum veniat. Non enim plane nullius eft momenti, quod Aphaca

De Elethero vero dubia afferuntur.

De Elethero vero dubia afferuntur.

Eletherus falsus vocatur.

vel Aphek Aferiticæ tribui consignata (cui justum locum in mappa assignavimus) haud modico intervallo ultra illum fluvium, quem Eleutherum falsum diximus, removeatur, propiusque Eleuthero huic vero admota existat: indicium potius hoc haberi merito quis credat, non alium fluvium finibus Aferiticæ tribus, quæ fuit septentrionalissima reliquarum, signandis aptiorem extitisse.

*Chryso-
rhoas
remove-
tur.*

Tertius est fluvius naturæ recentioribus parum cognitæ, *Chryso-
rhoas* a Græcis dictus, & Damascum præterlabens. Hunc quo deducant, recentiores plerique nesciunt, vel enim ejus ostia ponunt in litore maris mediterranei (lepida est plane figura, quam ei dat Cellarius, aperto jugo Libani montis, ut ei viam faciat, & alveo ejus in paludes vel canaliculos sparso) vel eum cum Oronte confundunt, apud Antiochiam in mare delato. Ex ipso vero Ptolemæo constare debuerat, id quod a recentissimis peregrinatoribus, ut Roquæo extra dubium ponitur, eum intra Libanum & Antilibanum ad illius partem meridionaliorem origines suas habere, cum Orontis fontes sint extra Libanum ad ejus partes borealiores, sejuncti adeo jugo ipso montis præcelso. Porro Orontem decurrere versus septentrionem in mare, ut dictum, mediterraneum, Chrysorhoam versus austrum, ortum in ipso Libano non sane procul ab ipsius Orontis fontibus, & postquam Damascum præteriit, cujus delicias facit, in quamplurimos ramos divisum & urbem agrosque ejus permeantem, miroque æstus temperamento recreantem, in unum iterum alveum collectum, intervallo duorum dierum itineris condi & absumi in lacu quodam in terra paludosa, atque adeo esse similem in eo Jordani & fluvio, qui Palmyram præterfluit, tum ratione cursus, quem tenent omnes versus meridiem, tum ratione exitus.

Atque de hoc quidem constat, eum antiquitus (nam *Chryso-
rhoas* nomen recentius esse patet a præstantia aquarum ejus deductum, aureum enim fluvium hoc significat) varia nomina habuisse voci Phrat affinia. In sacris enim II. Reg. V. 12.

ramus ejus unus Pharphar dicitur, altero existente Abana (quamvis, si hoc nomine alius ex Antilibano decurrens & prope Damascum in Chrysorhoam delatus peculiaris fluvius intelligi velit, nihil impediatur.) Stephano Byzantio annotatur, eum antiquitus Bardinem dictum, & nostro tempore Arabibus more illo suo vocatur Barradi, Barrada.

Sed enim vero an hoc, quod satisfaciatur alteri conditioni, sufficiat, aliquam affinitatem nominis cum Phrat habens, dubium nobis est merito; quia fluvius hic etsi non contemnendus, tamen nec adeo magnus est, saltem comparatione Jordanis manifesto minor. Præterea rationibus non convellendis firmavimus, Thadmor vel Palmyram imperio Salomonis paruisse, partem etiam agri Damasceni, pariter ad Salomonæam ditionem pertinentis, ultra idem flumen porrectam admitti oportet; nec urbis Tiphfach, quam ad limites Salomonæi regni pertinuisse, ex superioribus collegimus, circa hujus fluvii regionem vestigia deprehendimus: quare eum sine majori probatione pariter in censum fluviorum huc spectantium admittere non possumus.

Quartus denique fluviorum majorum his regionibus, qui ad limites terræ promissæ constituendos factus quibusdam videtur, est *Orontes* ille celeberrimus, & sane post verum Euphratem maximus, ortus prope Libanum ab ejus orientali parte & recta fere versus septentrionem decurrens, donec in occidentem prope Schaggle urbem recentiorem conversus, Antiochiamque præteriens apud Suweida vel Seleuciam Pieriæ in mare exit.

Hujus varias esse appellationes comperimus. *Typhon* primum & antiquum fuisse nomen dicitur, sed Græcis, quod alicubi sub terram se abdens iterum emergat, postea Seleucidarum temporibus *Axius* dictus est, unde hodiernum nomen *Assè*, *Hassi*, *Alaatfi*, (quod inepte quidam interpretantur rebellem) *Orontes* autem ab eo, qui pontem in eo ædificavit, Arabibus etiam, notante Nubiensi Geographo, *Alarbat* vocatur. Verum quicquid sit de

de nomine, quoniam ut dictum, alveus ejus limites illos terræ Israëliticæ fugit potius, quam præterit, utpote in septentrionem non ab occasu in ortum delatus, nec nisi fontes ejus aliquo modo iis vicini diceantur, nisi quis Antiochiam pro Chamatha habens eousque limites illos extendere velit, quod tamen absonum esse probabitur, sane & hunc fluvium pro eo, quem Scriptores sacri sub voce Phrat intelligunt, minus commode haberi patet.

*Euphrates
ponitur.*

Quibus perpensis, cum ex locorum superiorum aliquot videamus terminos terræ Israëliticæ, & in specie tunc, cum Davidis & Salomonis imperio regeretur, poni fluvium Phrat, alio loco expresse ad eundem terminum referatur urbs Tiphach, Tibchath, quam cum Thapsaco celeberrima coincidere affinitas soni adeo probabile facit, quam quod maxime, Thapsacus vero illa extra dubium ad Euphratem illum septentrionalem sita fuerit, quis vitio vertat nobis, si ad Euphratem cum Phrat illo & maximo illo fluvio in sacris memorato eundem habendum inclinemus, & terminos imperii Davidici & Salomonæi ad Euphratem illum revera pertinuisse statuamus. Præsertim cum ad illam extensionem & amplitudinem huic regno tribuendam nihil obstet, imo potius ex natura & indole regionum illarum sequatur, ultra Palmyram, de cujus ab Israëlitico regno dependentia ex superioribus, partim ex ipsa conspiratione & hujus circumstantiæ, viciniæ nempe Euphratensis & Thapsaci certi reddimur, quousque naturalis limes aliquis occurreret, regnum illud continuandum fuisse.

Quo minus vero etiam incredibile videatur hæc amplitudo ditionis Israëliticæ, hoc ipsum facit, de qua diximus, illa ipsa indoles regionum, qua eadem habitantur ad insularum quasi modum, maxima parte earum deserta existente (unde formula: *Thadmor in deserto*, non quod Palmyra solum deserta, quæ vocatur, Arabiæ vicina fuerit, sed totus ejus ager præter oppida quædam, de quibus Geographi etiam recentiores, desertis partim fabulosis, par-

tim salino-nitrosis campis constitit) & locis cultis oppidisque hinc inde solum sparsis. Unde ratio fuerat maxima Salomoni, locos ejus tractus opportunos, nempe ipsam in medio Palmyram & ad limites Thapsacum muniendi, quo facilius in officio reliqua continerentur. Quo demum accessit & alia ratio, nempe ut hostibus ex transamnanis regionibus exercitus petendi & in suam ditionem effundendi præcluderetur occasio, vado Euphratis operibus & munitionibus præstructo.

Hæc adeo quæ dicta sunt, cum dubitatione carere videantur, si vulgatam ex Ptolemæo & Strabone haustam opinionem sequamur de Thapsaco, qui eam ad inferiores Euphratis partes propiusque Palmyram ad Chaboræ fere confluentes & Circesium locat, potest tamen dubitatio aliqua oriri, si verum est, quod deprehendimus de scripto itinere Xenophontæo, Thapsacum eidem paulo superiori loco ad Euphratem ultra Chamathæ regionem, quousque Davidis ditionem extensam fuisse verosimile nobismet ipsis haud existit, statui.

Ut, quid idem habeat in recessu, pateat, videndum, quæ de Thapsaco apud autores occurrant passim notata. Et omnes quidem consentiunt, apud eam transitum fuisse Euphratis admodum celebrem.

Unde & Alexander dicitur, apud Thapsacum exercitum traduxisse. Et hoc de Thapsaco inferiori, quæ a Zeugmate ipsi aperte distinguitur, intelligere Strabonem, palam est ex ejus verbis L. XVI. ubi inquit:

Maxima distantia, qua inter se fluvii (Euphrates & Tigris) absunt, ad montes est: quantam etiam Eratosthenes a Thapsaco dixit, juxta quam Antiquus Euphratis pons erat ad Tigris transitum, ubi Alexander cum exercitu trajecit, stadiorum scilicet 2400 (vel potius 1400, ut in loco Lib. I. scriptum extat) & mox: A Zeugmate juxta Comagenam, ubi Mesopotamia incipit, usque ad Thapsacum non sunt pauciora 2 millibus stadiorum.

At vero autores alii paulo recentiores, quos magno numero vide apud Cellarium, transitum Alexan-

dri factum fuisse ad Zeugma, quod est prope Comagenen, pontibus ope catenarum junctis, affirmant. Et quamvis Cellario hæc sententia improbetur, infirma tamen est ejus argumentatio, dum ait, Alexandrum, teste Arriano, ponte, cujus partem Darius reliquerat, transisse Euphratem, sumitque pontem Darii fuisse ad inferiorem Thapfacum. Contrarium enim potius videtur; Nam Darium apud Sochos Comagenes castra habuisse, paulo antequam ad Alexandrum opprimendum (quem ægotum & pugnam subterfugere putabat) properaret, extra dubium est. Cui loco propius est Zeugma Comagenes. Et videtur, Darium, si apud Thapfacum illam inferiorem exercitum transportasset, recta ad portas Ciliciæ fuisse accessurum tanquam propiores, non ut Alexandri terga adoriretur, præteritis iis, ulterius progressum, & viam per ambages & montem Amanum quæsi-
viffe.

Ex quibus etsi in medio relinquimus illud, quonam loco Alexandri transitus factus fuerit, hoc tamen concludere posse videmur, quod passim pluribus locis tales transitus fuerint, qui nomen Thapfaci, forsan vim hanc habente etymologia vocis, gesserint. Horum adeo quamvis unus fuerit prope Zeugma illud Romanis temporibus famosum, etiamque alius, quo Cyrus, sub quo & Xenophon militavit, exercitum contra fratrem ducens transiit, quem superiori quodam loco forsan inter Barbalissum & Attas, ut ex mappis nostris videre est, extitisse rationibus vix convellendis supra firmavimus, attamen tertium illum famosorem non sine ratione a Strabone antiquiori autore remotiori distantia a Zeugmate locatum. Præsertim cum & ei adstipuletur Plinius L. V. c. 24. Zeugma & Thapfacum aperte quoque distinguens. At vero cum hujus verba ita concepta sint, ut videatur, eam nihilominus superiori loco quam Sura statuere: Nam oppida & gentes, quæ ad Euphratem, ordine percurrens post Zeugma & Apameam ipsi oppositam ita pergit: *At in Syria oppida Europum, Thapfacum quondam, nunc Amphipolis, Ara-*

bes Scenitæ (intellige Euphrati adjacent) *Ita fertur ad Uram locum, & reliqua.* His, inquam, dum verbis utitur Plinius, non solum Ptolemæo videtur refragari, qui Thapfacum inferiori loco, quam Suram, ponit, verum etiam, dum Amphipolis mentionem facit, suspicionem nobis injicit, an non Racca & Rafeca ad Euphratem, quemadmodum recentiori nomine vocatur, sit illa Thapfacus Amphipolis, cum ex excerptis nostris Nubiensis Geographi constat, illam urbem binis constare partibus, modico spatio distantibus, quarum quælibet peculiaris sit civitas, & loci situs paulo superior Sura in mappa nostra 2 illud permittat.

Verum enim vero ut huic posteriori suspicioni adversatur, quod Plinius Thapfacum suam ad Syriæ urbes, adeoque in occidentali Euphratis ripa existentes referat, cum Racca & Rafeca sit a latere orientali (minus quoque liceret nobis eam Davidico regno vindicare, cum ultra Euphratem eum limites ejus protulisse minus sit verisimile), ita certum est quidem, non esse impossibile, ut Ptolemæus & in hoc lapsus sit, dum Thapfacum inferiorem Sura ponit, qui in eo, quod Suram etiam Nicephorio facit superiorem, manifesto falsi tenetur, (Suræ enim locus per itinera Tadmoriensia & distantias tab. Augustanæ demonstrative quasi habetur.) Ex quo adeo videri potest consequi aliquid, quod favet sententiæ nostræ, quæ juxta Xenophontem Thapfacum superiori loco prope Barbalissum statuit. Nam si inter Europum (quam juxta ipsum Ptolemæum Zeugmati proximam fuisse sumere liceret) & Suram Thapfacus existit, sane nihil repugnat, quin loco, quem ei juxta Xenophontem assignavimus, sita fuerit.

Verum enim vero ut hoc tibi-
cine non opus habet nostra sententia, ita quanquam non plane incongruum remur dicere, etiam ad hanc remotiorem Thapfacum Syriæ Tzobææ Principis ac postea Davidis processisse imperium, quia Chatham, quam ditionum Davidis terminis exclusam manere oportet, non ad Euphratem excurrisse, sed arduioribus versus ortum finibus contentam

tam fuisse ponere licet, nihil tamen absonum statui credimus, si plures Thapsacos, quarum quæ ad Davidis imperium pertinuit, fuerit illa Ptolemæo memorata, Straboni etiam probata (nam ejus stadia 2000, si vetera intelligere liceat, præcise ad eundem locum, quo Ptolemæus, deducunt) & Palmyrenis tractibus propior, admittamus: terminosque adeo imperii Davidici ad ipsa fluenta Euphratis famosioris admoveamus.

Ex quibus porro sequitur, ut, si dicendum nobis, quæ ratio inveniri possit, cur locis Scripturæ supra citatis limites adeo ab Euphratis alveo distantes proponantur, calculum potius addendum judicemus iis, qui statuunt, hujus difficultatis solutionem petendam ex diverso statu horum limitum, diversis temporibus existente.

Exhiberi quoque adeo illis locis cap. XIV. partis proœmialis limites, quales actu fuerunt partim eo tempore, quo possessionem regionis Josua duce adierunt Israëlita, bellorumque pertæsi in qualicunque vindicatione regionum, quæ incolatui suo sufficerent, acquirerunt partim, & magis quidem illa ætate, qua sub Regibus post Salomonem fuerunt, qua plerumque arctioribus illis limitibus contenti esse coacti fuere. Illa vero alia loca agere de limitibus, quales promissi fuerant, integris, qui etiam actu aliquando fuerunt tales, sed breviori tempore sub Davide & Salomone, ac iterum sub postremis quibusdam Israëlitis Regibus, de quibus mox. Imo quos magis constantes futuros fuisse, ponere non abs re est, si modo Israëlita conditionibus, sub quibus Abrahamo promissio facta fuerat, steterint.

Adierunt adeo ex hac sententia Israëlita sub Davide & Salomone præcipue integram illam promissam possessionem, & revera Salomonis & Davidis Imperium ad Euphratem usque potensum fuit. Sed quæ est rerum humanarum inconstantia, parum diuturna extitit hæc possessio & felicitas. Statim enim jam Salomonis tempore Damasci turbas per Retzonem motas & ulteriora sane adeo quoque abalienata, ac peculiare regnum Syriæ, quod Israëlitas

gravissimis bellis cladibusque vexavit, constitutum ex I. Reg. XIII. 23. cognoscimus.

Interruptam tamen illam possessionem (ut hoc statim isthoc loco addamus) saltem ex parte restituit iterum Jerobeamus II. Rex Israëlitis, qui cum egregie rem contra Syros gessisset, eosque hætenus victores in ordinem redegisset, usque ad Chamatham limites regni protulit. Ita enim II. Reg. XIV. 25. de eo: *Hic recuperavit terminum Israëlitis ab aditu Chamathæ usque ad mare campestrium secundum verbum Jehovah Dei Israëlitis, quod locutus fuerat per servum suum Jonam Amitthai filium Prophetam, Gath Cephero ortum.* Et plura de rebus ejus gestis memorantur ejusdem capituli versu. 28. *Reliquæ autem res Jerobeami & quicquid fecit, fortitudoque ejus, qua pugnavit, utque recuperavit Damascum & Chamatham Judæ atque Israëliti, scripta sunt in libro Chronicorum Israëlitis Regum.*

Id quod etiam ex eo confirmatur, quod Amosus Propheta, qui Jerobeami illius Regis ætate vixit, (testante hoc inscriptione libelli ejusdem) cum extrema regni Israëliti describere in animo habet Capite VI. 14. eadem a Chamatha vel aditu Chamathæ ad torrentem campestrium, qui est torrens Palæstinæ & Simeoniticæ tribus limites alluens, extensa fecit.

Admodum vero afflictam a Jerobeamo ipsam urbem Chamatham fuisse apparet ex versu 2. ejusdem capituli Amosi, quandoquidem eam comparat cum Gath Philistæorum, quæ circa idem tempus ab Huzzija Rege Judæ, teste sacro autore in libro II. Chron. cap. XXVI. 6. pariter durissime habita, murisque privata memoratur.

Felicitatem tamen isthanc regni Israëliti exiguæ fuisse durationis animadvertimus, cum extincta illa familia Regia imperium ad alios transfret, mutuis bellis se invicem atterentes, qui etiam, pressio & irritato Judæ Rege Ahaso, eo illum adegerunt, ut in auxilium vocaret Assyrios, & regnum Israëlitis mox, & exiguo tempore post ipsum quoque Judæ regnum deleturos,

An simul cum Chamathensi regione Thapfacus quoque in potestatem Israëlicorum Regum tunc redierit, quærendi causa oritur ex loco II. Reg. XV. 16. Ubi Menahemus occiso, qui regnum Israëliticum, familia illa Jerobeami sublata, injuste invaserat & usurpaverat, Schallumo, dicitur Tiphfachum, quod portas non aperuisset, quod vel Schallumi partes, vel Zachariæ legitimi Regis, vixante semestri a Schallumo necati, fuisset secuta, captam diruisse, & cives trucidatis etiam prægnantibus, ut sunt civilium bellorum iræ atrociores, internecioni dedisse dicitur. At vero ut illud dictum de Thapfaco ad Euphratem interpretemur, non satis fonticæ rationes nobis videntur existere. Nam etsi cogitari quidem possit, non obstare ejus nimiam remotionem, & quod a Salomonis usque tempore jam cum reliquo Palmyreno tractu ab Israëlitico regno alienata fuerit, longiori tempore, quam ut a Jerobeamo II. bello, de quo mox dictum, eam regno eidem restitutam commode statui possit. Hoc tamen nos vetat huic sententiæ accedere, quod verba textus sacri videntur eam vicinam Thirzæ regiæ urbi in ipsius Israëlis meditullio sitæ facere. Utpote ita concepta: *Percussit Menachem Tiphfachum, & quicquid in ea erat, & omnes terminos ejus a Thirza. Quia non aperuerat, ideo percussit. Ipsas prægnantes ejus diffidit omnes.*

Præterea et si Jerobeamus Damascenum agrum & reliquam Syriam usque ad Chamathæ terminos regno suo adjecisse & recuperasse dicatur, non tamen Palmyrenæ ditionis, in qua Thapfacus, mentionem ibidem fieri deprehendimus. Quin potius memoratur regnum Syriæ Damascenæ, 12 annis post Menachemi initia vel 13 post Jerobeamum sub Pekacho tantarum virium, ut, juncto cum Israëlis Rege foedere, Judæ regnum oppugnare, Idumæam ei eripere, idemque miseris modis vexare atque ad desperationem fere adigere potuerit II. Reg. XVI. 5. *Is.* Ex quo credibile videtur, etiam in ulterioribus versus Euphratem partibus Syros a Jerobeamo non adeo in angustias redactos, verum potius re-

staurandæ etiam in Damascena provincia potestatis ex illis occasionem sumsisse.

Quænam vero sit illa Tiphfach Thirzæ vicinior, non est quod impræsens inquiramus accuratius.

Quemadmodum nec nostrum est, dum non Historici, sed Geographi officio defungimur, de ipsis actionibus bellicis, quibus David amplissimam hanc ditionem in suam potestatem redegit, prolixius sermonem facere. Quas quidem non incredibile, neque incruentas fuisse certum est.

Cum Hadad Ezeris potentia magna fane fuerit, utpote cui etiam Reges paruisse dicuntur alii: Verba sunt II. Sam. X. 19. *Quamobrem ut viderunt omnes Reges servi Hadad Ezeris se plaga affectos esse ante Israëlitas, pacem ineuntes cum Israëlitis, servierunt eis.* Et cum Ducibus usus sit mira audacia præditis, *Schobacho*, qui Transamnenfes contra Davidem in bellum excivit, hostilem animum non nisi cum morte deponens, quam in prælio invenit II. Sam. X. 16. 18. nec non I. Chron. XIX. 16. & *Retzone*. Qui cum ab ipso domino defecisset, per regionem cum collectis hominibus vagatus, negotium Salomoni facessivit non modicum, sed ipsam Damascenam provinciam ab eo alienavit, regno in eodem novo constituto.

Satis de Syria Tzoba. De Damascena brevibus nobis esse licebit.

Urbis celebritas tanta est, ut de situ aliisque nullum sit dubium. Expressa quoque sunt verba, quæ de ejus possessione a Davide & Salomone adita agunt, in superioribus aliquot locis jam a nobis proposita.

Restat, ut de Syria *Rechob* & *Mahaca* dispiciamus. *Rechob* vel *BethRechob* vero esse urbem prope Israëliticæ terræ fines septentrionaliores (non tam longe ab urbe Dan Jud. XVIII. 28.) tribui Aferiticæ attributam, sed ab ea Levitis deputatam & assignatam, ex Josu. XIX. 28. & XXI. 31. extra dubium est. Sed cum Aferitæ veteres possessores Cananæos (nam hi illi pristini fuere possessores juxta Jud. I. 32.) ex eadem ejicere neglexissent, quod cum plerisque urbibus, quæ Levitis assignatæ

Aram Damasci.

Aram Rechob & Mahaca.

gnatæ fuerant (dictæ adeo potius quam datæ) factum, vel iidem in nomen Syrorum transiere, vel Syri in communionem cum ipsis venire, ut Syrorum Rechobensium nomine tempore Davidis appellarentur. Quos, cum auxilia Hammonitis contra Davidem misissent, & contra eundem Tzobæ Regi Had ad Ezeri militassent, ipse plane in ditionem & servitutem redegit, ut ex pluribus locis supra citatis jam constat.

Mahacatenses & Geschuræi semper fere junguntur. Testimonio sunt loca *Deut. III. 14. Josu. XII. 5. Josu. XIII. 11. item ꝑ. 13.* Ex quorum prioribus etiam intelligitur, in Batanæa vel proxime eam in regione, quæ Ogi Batanææ Regis fuerat pridem, post dimidiæ tribui Manassis assignata, eos sedes suas habuisse. E posteriori vero manifestum est, eos ab Israëlitis non plane expulsos, sed usque ad tempora Davidis, (vel ultra ea) tributariorum nomine ibidem degisse. Nam quod *I. Chron. II. 23.* legitur: *Jair accepit ab ipsis Geschuræis & Syris villas Jairis cum Kenatha & villis ejus, sexaginta civitates,* hoc etiam magis confirmat, cum a Jairo non integra Geschuræorum ditio, sed quædam saltem esse vindicata dicantur. Esse vero hanc Geschur ab iis Geschuræis, qui propius Ægyptum & Philistæos habitabant, de quibus supra, plane diversam, nobis non monentibus, claret. Vicinas fuisse gentes, sed non eandem, vel ipsa repetita mentio diserta & separata utriusque innuere videtur.

Hanc adeo Geschur ἀυρονομία usque ad Davidem usam, vel Regem proprium habuisse, apparet ex eo, quod Absolon parricidio in fratrem patris iram meritis, ad Regem Geschur securitatis causa profugit, juxta *II. Sam. XIII. 38.* Qui quidem etiam avunculus ejus fuit, utpote ex Mahaca filia Thalmai Regis Geschuris, quam David uxorem duxerat, geniti juxta *II. Sam. III. 3. & I. Chron. III. 2.* Nullibi quidem inter victas a Davide gentes Geschuræi isti memorantur, nec societatis cum cæteris Syris contra Davidem initæ mentio fit, fortasse ipsi propter affinitatem amicroi animo, & humanius

ob eandem causam habiti. Sed quin propter infirmitatem Davidem maximum Regem comiter saltem colere & respicere debuerint isti Reges, dubium est nullum. Sub Salomone vero, qui ex alia uxore Davidis genitus non eundem respectum consanguinitatis habuit, an cæteris subditis æquati fuerint, non est quod dicamus.

Mahaca vel Syria Mahaca quibusdam videtur verti posse Syria compressa, in planitie forsan Thrachonitidis montibus subjecta existens. Locum ejus accuratius determinaturis considerandum venit, locum aliquem in hoc tractu Batanææ vicino occurrere Abel, vel Abela cum epitheto Beth Mahaca, sive domus Mahacæ. Est enim is, in quem *II. Sam. XX. 15.* dicitur rebellis Schebah confugisse, ibique a Joabo obsessus, & de quo *I. Reg. XV. 20.* memoratur, eum a Syriæ Rege Benhadado cum aliis in regione septentrionali terræ Israëlitiæ ex utroque maris Genesaritici vel Cinnereth latere sitis, esse direptum & vastatum. Unde plane errat Borchartus, qui eam urbem pro Epicæro habet, quam ipse ad Asphaltitem lacum & in partibus Palæstinæ australioribus locat. Eandem vero gessisse quoque nomen Abel Majim, Abel aquarum, ab ubertate scilicet earum, intelligitur ex *II. Chron. XVI. ꝑ. 4.* ubi eadem historia direptionis ejus narratur. Ex quo cum Pellæ etiam ab abundantia aquarum celebretur, a Plinio, quam in eodem tractu & in vicinia sitam oportuit, dubium alicui esse possit, an plane eadem existant, nisi Polybius expresse easdem distingueret. L. V. narrans primo Pellam, ab Antiocho M. captam, nec non Camum & Gephurum. Postea demum ab eo majori spe aucto, cum in Galatim (Galatidem esse circumstantiæ suadent) progressus esset, Abilam in potestatem redactam esse, ita ut ejus tractus illi restaret solum Gadara. Quæ etiam deditio capta, ad Rabatanonam processisse dicitur, pariterque eam demum, sed majori difficultate cepisse. Cæterum Abilam hanc a Gadara vel Gadaris 12 milliar. Rom. abesse, ex Eusebio constat. Nam

Abilam Batanææ ac Abel Bethmahaca eandem esse nemo fanus, credimus, dubitare potest.

Etsi vero propendet animus, ut hanc urbem Abelam Bethmahaca, Mahacatensis Syriæ metropolim faciamus, hoc tamen unicum nobis obstat, quod in colloquio mulieris illius sapientis, quæ cum Joabo de conditionibus urbis tradendæ tractavit, vindicatur Israëliticæ terræ: ita enim *ŷ. 19. citati capitis II. Sam. XX. Ego ex pacem colentibus, e fidelibus Israëlis sum, tu quæris morte afficere incolas civitatis, & quidem metropolis in Israële, quare absorberes possessionem Jehovæ?*

Quapropter videtur nobis probabilius a vicinia solum Mahacæ urbem Abelam dictam, vel partem regionis Mahacatensis fuisse tractum circa eam, reliquam ejus partem, uti dictum, Israëlitis non paruisse, & Syros potius in eam delatos cum rege suo inimicum animum in bellis illis Davidicis demonstrasse, sed magno suo malo. Interim ut de situ ejus hac ratione utcunque constat, exiguum tamen hunc tractum fuisse, tum circumsitaram undique regionum conditio, tum infirma auxilia 1000. saltem hominum, quos Rex ipse Mahacæ conductus adduxit Hammonitis II. *Sam. X. 6.* ostendunt. Urbem cognominem an habuerit, quod vult Bochartus (Mahaca scilicet dictam, non Abel) in medio relinquendum videtur. Nisi Bethmahaca peculiarem fuisse locum, statuere quis velit, ab Abela superius memorata distinctum, qui adeo Mahacæ provinciæ caput fuerit, a cujus vicinia saltem illa Abela nomen epitheton habuerit. Quod quidem Relandus, sed non satis tuto, ex II. *Sam. XX. 14.* colligere videtur.

Hic adeo est status Syriæ, quæ Davidi paruit, a qua excludendam esse Chamatham, supra jam monitum ex II. *Sam. VIII. 10.* & I. *Chron. XVIII. 9.* breviter delineatus.

Assyrii Davidis parentis quinam? Restat, ut pauca de *Assyriis & To-bæis* dicatur.

Nam Assyrios quoque Davidi paruisse vidimus supra ab Eupolemo assertum. Sed cum & ipse Assyrios hos vocet Galadenem sive Galaditidem tenentes, manifestum est, eun-

dem voce Assyriorum uti sensu, de quo diximus, eam frequentissime pro Syris ipsis usurpari. Nam in Assyrios Trans-Tigritanos & proprie dictos, vel etiam in gentes intra Euphratem & Tigrim sitas, quæ laxiori significato quoque Assyrii dici possunt, nihil potestatis eum habuisse, aperta Scriptorum sacrorum verba, quibus regnum Davidis fluvio Euphrate circumscribitur, demonstrant.

Majoris est indaginis quæstio de verbis *Psalmi LXXXIII. 9.* quibus inter hostes Israëlitarum memorantur Assyrii. Enumerantur vero ita: *Tentoria Edomæorum & Ismaëliitarum, Moabitæ & Hagareni, Gebalitæ, Hammonitæque & Hamalekitæ, Palæstini (Philistæi) cum habitatoribus Tyri. Etiam Assyrius adjunxit se istis, sunt brachium posteris Loth maxime.*

Ex contextu vero verborum horum patere videtur, sermonem non esse de bello illo, quod Assyrii Trans-Tigritani illi posterioribus temporibus contra Judæos gesserunt, quandoquidem illi idem proprio instinctu & auspicio viribusque propriis, non alienis vexillis militantes gesserunt, in suam potestatem eos subigentes: hic vero memorantur ii tanquam auxiliares copiæ, suppetias Hammonitis præcipue ferentes. Et *Psalmi* autor non posterioribus illis temporibus, quibus recensarum gentium vires admodum fractæ & animi dissociati erant, vixisse videtur, sed Davidis ætate, qua tantam conspirationem illarum factam, magis credibile existit.

Quod si adeo de Assyriis Davidis tempore coætaneis hic *Psalms* agit, vel eo confugiendum est, ut dicatur more sequentis temporis jam hic Assyrios pro Syris dici. Vel si proprie Assyrii intelligendi veniant, quorum sedes propria Trans-Tigritanorum regio, regia autem Ninive, autor regni Ninus fuit, indicio erit, tum illorum Assyriorum potentiam non fuisse talem, qualem prædicat Ctesias, & ejusdem opinionis fautores credunt, nec ultra Euphratem proprio Marte expeditionem eos suscepisse, sed forsitan intra terminos Mesopotamiæ, quam dicimus, hætenus subsistentes, occasione illorum motuum

motuum Syriacorum in cis-Euphratenfes regiones primum pedem intulisse: a Davide vero cum cæteris repressos, nihil minus tum temporis quam Palæstinam in potestate habuisse.

Tobai.

Tobæorum mentio fit inter auxilia ab Hammonitis contra Davidem excita II. *Sam. X. 6.* Ischtob in textu extat, quod viros Tobi interpretari solent, vel Tobæos. Terræ quoque Tob mentio fit *Jud. XI. 5.* in quam metu fratrum & familiæ suæ Jephtham confugisse, & socios ibidem sibi collegisse memoratur. Tribum vel gentem non contemnendam eos constituisse, ex numero copiarum auxiliarium Hammonitis adductarum patet, qui fuit 12 millium virorum. Ubinam sedes eorum quærendæ, non liquet. Extra terram Israëlitis fuisse, ex historia Jephthæ videtur summe probabile. Certe Relandus, qui tractatione solorum Palæstinæ locorum scopum suum circumscripsit, nullam ejus habet mentionem.

Memoratur vero a Ptolemæo aliqua Thaube in Arabia deserta, eadem latitudine, qua Bosra & Trachonitis, quam, deficientibus aliis argumentis, pro sede horum habere nihil impedit.

An, victis eorum una cum reliquorum fœderatorum copiis, David eorum quoque ditionem regno suo adjecerit, in obscuro esse fateri cogimur.

Quæri etiam possit, cum Cœlesyriam propriam, quæ est intra Libanum, qua ejus duo brachia unum secundum litus ab austro in septentrionem, alterum a septentrione in mediterranea versus ortum hibernum procedunt, totam Davidi fuisse occupatam, ex dictis jam constet, an-

non etiam tractus ille litoralis Libani priori brachio subjectus, in quo Berytus, Byblus aliaque, ejusdem imperio accensendus veniat. Verum, ut supra jam insinuavimus, textu sacro tacente, vel nihil diserte aperteque pronunciante, & nos vel nihil vel timide saltem quicquam de eo affirmare possumus, propterea, quod reliquum litus a Sidone ad Tyrum & Ecdippam usque ab ejus potestate exemptum fuit. Nec verosimile sit, urbes maritimas a Davide, qui classe non valebat, potuisse tentari. Etsi sciamus videriis, qui navigationem Ophiræanam directam versus occidentem & in mare mediterraneum censent, & suæ esse provinciæ rentur dicere, quid in illa historia Eziongeber, quid Elath sit, statuere illas esse Ornithopolim & Elæam Phœnicæ maritimas urbes. Ex quo sequeretur, si non totius illius tractus maritimi, saltem quarundam sparsim sitarum partium Dominos fuisse Reges Israëlitos.

Quominus etiam potestatem Davidis & Salomonis in hoc litore vel in totum hoc litus fuisse credamus, faciunt gesta cum Hiram Tyri Rege, ex quibus cognoscitur, in possessione jugi montis Libani cedriferi, quod maxime litoralem esse hanc ejus partem aliunde constat, fuisse Tyrios, & non nisi hujus Regis cum venia & ejus hominibus lignorum ex eo copiam Davidi & Salomoni factam. Sane etiam ex verbis I. *Reg. V. 18.* ubi dicuntur operas præstitisse Salomoni structores tum ipsiusmet, tum Churami cum Giblæis, quos cum Bybliis eosdem esse admodum verisimile existere, supra monitum fuit, non adeo tamen manifeste sequi subjectionem aliquam Bybliorum, quivis intelligit.

PHOENICE, TYRII & SIDONII.

Pergimus ad occidentales partes & limites regni Davidici. Ubi se offerunt Sidoniorum & Tyriorum celeberrimæ urbes cum tractibus litoralibus sub eorum ditione existentibus. Et quidem omnem eorum terram usque ad ipsius maris litus & undas Israëlitis primi-

tus destinatam, & intra limites, de quibus superior. cap. 13. partis proœmialis, fuisse contentam, extra dubium est quidem. Sed in ipsa divisione terræ occupatæ per tribus *Josu. XIX. 29.* nullo loco habitum esse (forsan ob justam desperationem possessionis unquam adeundæ)

totum illum tractum litoralem usque ad Ecdippam vel Aczib, patet. Quia limites tribus Aferiticæ secundum terminos Sidoniorum & Tyriorum mediterraneos, exclusis adeo ipsis urbibus, deducuntur, usque dum exeant in mare demum apud Aczib. Imo ne Acconem quidem (quæ postea Ptolemais) sub potestate Aferitarum fuisse, ex loco *Jud. I. 31.* constat, ibi enim est: *Ascher non expulit habitatores Hacuntis & habitatores Tzidonis, item Achlab, & Aczib, & Chelba, & Aphék, & Rechob.*

In promptu est ratio: propter potentiam urbium harum maritimarum & universalem navium & peritiæ nauticæ defectum in Israëlitis.

Bella tamen gesta esse inter hos Phœnices & Tyrios, eorumque Regem mominatim Suronem, qui Chiram sine dubio, atque inter Davidem, eosque ad tributa pendenda adactos Eupolemus, ut supra explicatum est, auctor existit.

De bellis vero hisce nihil habet Scriptura sacra. Quin potius amicitiam cultam esse inter Hiramum vel Churamum Tyri Regem & Davidem atque Salomonem narrat. Et *I. Chron. XV. I.* quidem: Chiram ultro legatos ad Davidem cum donis & materia ad ædificia, nec non fabris & artificibus misisse memoratur. Et *I. Reg. V. I.* amicitiam cum Davide omnibus diebus ejus coluisse dicitur. Quo in loco etiam porro refertur, iterum Chiramum primum Salomoni de adito imperio per legatos gratulatum. Unde Salomon vicissim legatos ad Chiramum direxit, varia ab eo postulaturos, imprimis materiam & artifices plures ad opera sua magnifica perficienda. In quibus omnibus Chiramus promte voluntati Salomonis obsecutus dicitur, ratione in *ꝑ. 12.* addita, *quod pax inter ambos fuerit, ita ut paciscerentur fœdus.* Quæ historia cum iterum narretur *II. Chron. II.* non solum postulata legatorum, sed etiam literæ Hiramini humanissimæ & humillimæ exhibentur: In quibus etsi notabilia maxime sunt verba, quibus Hiramus Davidem & Salomonem dominos suos, semet vero servum Salomonis profitetur (ita autem sonant *ꝑ. 14. & 15.* dicti

capitis: *Mitto virum peritum scientem - - - quicquid proponetur ei cum peritis tuis & peritis domini mei Davidis patris tui, vicissim nunc triticum illud & hordeum, oleum & vinum, quod dixit dominus meus, mittat servis suis*) non tamen videntur aliter interpretanda, ac pro more etiam temporum nostrorum, quo stylo Magnates utuntur civili (ut voce Latina sed Gallicam significationem habente utamur) nec adeo subjectionem simpliciter notare, etsi aliquam venerationem & submissionem comiter colentis innuant.

Nec pro imperio aliquid injunxisse Chiramo Salomonem deprehendimus, sed ex æquo cum ipso in permutationibus & præstationibus mutuis egisse. Adeoque cum pro subministrata materia lignorum ad templum & mutuo sumtis centum viginti talentis auri Salomo Churamo 20 urbes ex suis cedere destinasset, respuit eas hic cum aliquo contemptu. Negotium narratur his verbis *I. Reg. IX. v. II. fs. Fuit exactis 20 annis. - - - Quia Chiram Rex Tyri donaverat Salomonem lignis cedrinis & lignis abiegnis ac auro pro toto desiderio ejus, ut tunc daret Rex Salomo Chiramo viginti civitates ad regionis limitem* (ita in versione Juniana, in textu vero potius: *in terra Galilæa.*) Itaque egressus Chiram Tyro ad visendas civitates illas, quas dabat ipsi Salomo, quum non placerent in oculis ejus, dixit: *quid sunt civitates istæ, quas das mihi frater mi? Ideo vocat eas quisque terræ Chabul civitates usque in diem hunc. Miserat enim Chiram Regi centum viginti talenta auri.*

Cæterum non plane nullius momenti fuisse illas urbes, & quod præcipue pro nostro instituto notandum, Salomonem hac in parte regni fines non imminuisse scimus ex *II. Chron. VIII. 14.* ubi refertur, cum compensatio illa Hiramino non placuisset, Salomonem ipsum eas urbes & facile quidem exornasse: ita enim ibi: *Fuit vero exactis 20 annis, quibus ædificavit Salomo domum Jehovæ & domum suam, ut civitates illas, quas dederat vel reddiderat Churam Salomoni, ædificaret Salomo, & habitatores illic collocaret Israëlitæ.*

Ubi-

Chabul
terra.

Ubinam illæ sitæ, res est Geographicæ inquisitionis. Chabalo vel Chabalon vicum memorat Josephus prope Ptolemaidem, citante *Relando*. Et alibi idem *Josephus* libro contra Appionem I. Zabulon hanc terram Chiramo donatam vocat: *Quem redonavit*, inquit, *Salomo & aliis multis rebus & terra Galilææ regionis, quæ Zabulon vocatur*. Ex legitime descriptis Palæstinæ tabulis patet, Zebulonis tribum in partibus circa Ecdippam vel Aczib & Aconem vel Ptolemaidem non procul abfuisse a litorali tractu, quem Phœnices & Tyrios retinuisse, sibi que vindicasse supra notavimus. Et si enim ad ipsum maris mediterranei litus non pertigerit istius tribus ditio, ut volunt vulgatæ at nullius momenti mappæ, Aferiticæ tribus fascia vel Zona a mari eam secludente. Quemadmodum ex altera parte nullatenus Genesariticum lacum atti-

git, sed tota fuit mediterranea) tamen admodum vicina Tyriis possessionibus eadem hic fuit, unde portionem Zabuloniticæ tribus (eandemque simul Galilææ partem existentem) Chiramo destinatam a Salomone fuisse, forsan & prius a coluvie reliquiarum Canaaniticarum occupatam, eandem vero ab illo allusione ad nomen Zabulon Chabul vocatam, & cum contemptu repudiatam, ab isthoc, deductis novis Colonis Israëliticis, ejectisque illis reliquis paganorum, in melius restitutam esse, quis dixerit, non videmus, quæ male calculum suum posuisse dici possit.

Manet adeo vi dictorum, non tam subjectorum aut devictorum loco Tyrios Phœnicesque fuisse habitos, quam fœderatorum. At horum forsan inæqualium, & ad tributa modica forsan obstrictorum.

PHILISTÆA.

Restat ultimo, ut de Philistæorum vel Palæstinorum proprie sic dictorum ditio, ac imperio, quod David & Salomon in eam habuerunt, dicamus.

Totam hanc regionem quidam in sortitione terræ a Josua tribui Judæ assignatam fuisse (nil quicquam Simeonica aut Danitica tribu, quibus portionis suæ aliquam partem Philistææ viciniorem cesserat tribus Juda, inde accipientibus) ex *Josu. XV. 45. 46.* ubi in specie Hekron, Aschdod vel Azotus & Hazza vel Gaza memorantur, statuunt. Et quidem post mortem demum Josuæ tribus Judæ homines Gazam, Ascalonem & Hekronem cum integris earum territoriis in potestatem suam redegeisse testatur locus *Jud. I. 18.* sed hanc possessionem non fuisse diuturnam, & Philistæos reparatis viribus, cum auxiliis e transmarinis Græcisque regionibus propter maris, quod accolebant, commoditatem petiissent, Judæos iterum ex planitie (tota enim Philistæa plana fuit, montana solum tribu Judæ obtinente) in editiora & montes repulisse, non vindicatis fo-

lum dictis urbibus, sed etiam plurimis ex portione tribus Simeonica, Judæ & Danitica in potestatem reductis constat. Speciatim Tziklag Simeonica tribus diu in potestate eorum fuit, Thimna & Gath Danitica.

Quemadmodum illud ex historia Davidis, hoc ex Simsonis colligitur. Ipsi vero 5 Dynastias constituerunt, quæ hoc ordine recensentur *Josu. XIII. 3.* Gaza, Azotus, Ascalon, Gatha & Hekron. Quo medio tempore cum Israëlitæ partim bellis misere afflixissent, partem quoque non modicam temporis in servitutem plane redegeissent, inque tantum metum adduxissent, ut aliter, nisi Rege creato, salvos se esse non posse crederent, ipsum vero eorum Regem primum Saulem, alias non infelicitè, nec minus fortiter bellum gerentem ultimo prælio ad desperationem & mortem adegeissent, tandem ductu & auspiciis Davidis repressi & in ordinem reducti fuere.

Quin ipse David vicissim eos quadam regionis parte multavit. Cum prius ab Acischo Gathi Rege vel Dynasta, ad quem metu Saulis eum

eum mortali odio persequentis perfugere coactus erat, Tziklagum dono accepisset, II. *Sam.* XXVII. 6. Quam urbem non solum retinuit semper David, verum & ejus posterius Reges Judæ. Quoniam cum semel in alienam Philistæorum ditionem transfisset, non amplius Simeoniticæ tribui, sed Judæ, ex qua David erat, accensebatur, adeoque non cum Simeonitica tribu ad Israël, sed cum Juda ad Judaicum regnum accessit.

Quæ autem David Philistæis eripuerit, memorantur partim II. *Sam.* V. 3. & I. *Chron.* XIV. 16. ubi dicitur percussisse eosdem a Gebah (Benjamitica etiam a Philistæis injuste possessa) vel etiam a Gibeon (nota urbe pariter Benjamitica) ut in secundo loco legitur, usque ad Gezer, quæ ad confinia tribus Judæ & Ephraim sita. Sed I. *Chron.* XVIII. 1. expresse memoratur, Gatham cum villis suis Philistæis esse a Davide ereptam. Quæ historia cum narretur quoque II. *Sam.* VIII. 1. verba extant in Versione Juniana. *Fuit posthæc, ut David percutiens Philistæos deprimeret eos, & acciperet frænum Angaris e manu Philistæorum.* Quorum loco in Hebræo legitur: *מִן־הַמָּוֶל* quod frænum servitutis versio Lutheri, alii frænum aquæ ductus reddunt.

Gathæ tamen relictum suum Regulum Acischum filium Mahacæ vel Mahuci, ex loco I. *Reg.* II. 39. colligitur, qui usque ad tempora Salomonis vixit. Quod factum forsitan, quod pridem Acisch ille Davidi, cum Saul eum persequeretur, perfugium præbuerit, & beneficiis eum affecerit: ad vitæ tempus forsitan ipsi potestate relicta, quamvis sub tributo.

Præterea vero plurimas ex Daniticis aliisque huic tractui vicinis urbibus a Davide recuperatas, ex iis, quæ de munitionibus Rehabeami refert sacer Scriptor, apparet.

Reliquæ quidem tempore Davidis & Salomonis in potestate Philistæorum mansisse, quamvis tributa pendere coacta fuerint, certum est. Et memoratur Gibethon aliqua Philistæorum a Regibus Israël obsessa, cujus obsidionis exitus non refertur, verum casus & cædes solum Nadabi secundi ex Israëliticis Regibus, cui

obsidio illa occasionem præbuit: *Percussit enim Bahascha Nadabum ad Gibethonem, quæ Philistæorum erat, cum Nadab & omnes Israëlitiæ obsiderent Gibethonem.*

Sed posterioribus temporibus quædam a Judææ Regibus, quamvis longe potestate ipsi Davidi cedentibus, esse vindicata, loca varia Scripturæ indicium faciunt. Et Gath quidem est inter eas, quæ a Rehabeamo post defectionem 10 tribuum accuratius est munita, juxta II. *Chron.* XI. 6. fs. Quemadmodum & Ajalon & Tzorha inter illas occurrentes (reliquæ sunt omnes tribus Judæ) cum tribus pridem Daniticæ fuerint, indicant, postquam eadem per Davidem a Philistæis vel Emoræis, qui Daniticos expulerant, vindicatæ fuissent, non Danis, sed Judæ tribui & regno fuisse consolidatas. Amissam vero temporibus turbulentis Gatham Uzias Rex regno Judæ restituit, dirutis ejus muris, ut & Jamniæ vel Jabnes & Aschdodi vel Azoti muris, ædificatis urbibus vel creatis munitionibus in Azotensi ditione & tota Philistæorum terra juxta II. *Chron.* XXVI. 6. Nimirum commerciorum flore tum ad alias gentes, Græcas præcipue, translato, & apud Palæstinos e contrario imminuto, horum vires quoque Judaico regno soli pares esse non potuerunt.

Postea vero sub impio & infortunato Rege Achazo Philistæi quidem Bethemes, Ajalon, Gederoth, Soco, Thimna, cum villis ejus, & Gimzo cum villis quoque suis Judæ regno eripere, eoque colonias suas deduxere II. *Chron.* XXVIII. 18. Verum recepisse eas videtur Hizkia, quia gravissime Philistæos afflixisse, & omnia maxima minima diripuisse legitur II. *Reg.* XVIII. 8. *Ipsè (verba sunt sacri Scriptoris) percussit Philistæos usque ad Gazam & terminos ejus, a turri custodum usque ad civitatem munitam.*

Gerar quoque, quam ad Philistæorum terram pertinuisse ex *Gen.* XXVI. 1. constat, etsi peculiarem dynastiam non constituit, ab Afa Rege, cum in persequendis Æthiopicis ad Marescham cæsis versaretur, captam, & reliquas ei adfitas civi-

civitates & Nomadum Arabum habitationes everfas & spoliatas Caput XIV. libri II. *Chron.* v. 13. & 14. docet.

Gerar hanc, etsi Hardtio videatur Rhinocolura, esse intra potius Judææ terminos loco, quo Hieronymo placet, 25 milliar. Rom. ab Eleutheropoli, a qua tractus vel saltus aut regio Geraritica in Palæstina prima dicta, ex eo facilius credimus, quod propior etiam hic locus fuit Bersabeæ, quam in valle Geraris fuisse, & Isaacum in illa valle

commorantem puteum Bersabeensem fodisse ex dicti capituli XXVIII. v. 17. 23. & 33. collatis patet. Nec verisimilitudinem ullam habet in tractu Rhinocorurensi, qui ob ariditatem adeo famosus, ut ab Ægypti Rege vel ipso Cambyse malefici in eum tanquam omnium miserrimum, & facinorosorum pœnis unice aptum locum, nec nisi ex coturnicum captura victum aliqualem habentem relegati legantur, Abrahamum & Isaacum tanto tempore cum numerosissimis gregibus versatos.

GENTES aliæ tributariæ sparsim sitæ.

Cum adeo circulum omnium ditionum Palæstinæ adsiturum absolverimus, & quid juris in eas fuerit Davidi & Salomoni, viderimus, de gentibus in meditullio ejus sitis, sparsimque habitantibus, reliquiis nempe pristinorum ex Cananæis aliisque gentibus incolarum, brevibus res expediri poterit. Aperta enim sunt verba I. *Reg.* IX. 20. II. *Chron.* VIII. 19. *fs.* repetita: *Totius populi, qui relictus fuerat ex Emoreo, Chittæo, Perizzæo, Chivvæo & Jebuseo, qui non erant e filiis Israël, horum filios, qui relictis fuerant post eos in ipsa terra, quos non poterant Israëlita interneçioni devovere, adegit eos Salomon ad tributum servile usque in hodiernum diem.*

Horum numerum fuisse ad 153600, siquidem hi soli per peregrinos intelliguntur, ex II. *Chron.* II. 17. discimus, quos omnes ad opera sua, ligna in Libano cædenda devehendaque aliaque in structura templi & palatiorum suorum necessaria adhibuit. 80000 nempe ad ligna cædenda in Libano & præparanda, 70000. vero ad eadem transportanda & bajulanda (neque ad id solum, sed & ad lapides prægrandes devehendos, ut ex I. *Reg.* V. 17. apparet) 3600 ad cæteros operi adstringendos. Ex quo vero est probabile, præter illos fuisse etiam plures, qui domi manserunt, & rem familiarem horum curarunt.

Et Gezer quidem, quæ in limitibus Ephraimi, Judæ & Danis tributum fuerat, Ephraimi portioni attributa, sed inde a Josuæ tempore

a Cananæis retenta & inexpugnabilis, Pharaonem Ægypti Regem expugnasse, igneque delevisse I. *Reg.* IX. 16. memoratur, & locum pro dote filiæ suæ, quæ Salomoni nupserrat, datum. Quem Salomo restitutum ædificavit.

De cæteris vero illis gentibus non legitur, quod vi ad imperium Israëlitarum eas adigere necesse fuerit.

Hæ sunt adeo ditiones Davidis & Salomonis, studio, quo fieri poterat, recensæ.

Coronidis loco addere visum est Catalogum populorum Davidi obnoxiorum, vel ad ipsam Israëliticam gentem spectantium, qualis in *Psalmo LX. & CVIII.* occurrit plane geminus. Quorum priorem, occasione belli cum Syris Tzobæis & cum Edomitis post partas ingentes victorias, velut epinicium factum inscriptio ejus indicat. Verba vero huc spectantia sunt:

In partem obtineo Schechemum, & convallem Succotharum metior: meus Gilead, & meus Manasse, & Ephraim robur capitis mei: Jehuda legislator meus (hactenus intestinæ, sequuntur exteræ & devictæ gentes) Moab pollubrum meum, supra Edomæam projiciam calceum meum, contra me Palæstina clangentem age (Ps. CVIII. clangentem agam) Quis deducet me in civitatem munitam? (in Ps. LX. est מצור in Ps. CVIII. מבצר Alias intelligi posset Zorvel Tyrus vel etiam Ægyptus.) quis deducet me Edomæam usque? Annon tu o Deus! Et reliqua.

PARTIS II.

CAP. II.

DE REGNO MACCABÆORUM
ET HERODUM.Instituti ra-
tio.

Magna est existimatio apud quosdam regni *Herodum*, sive *Idumæorum*, qui Regum Judæorum titulum gesserunt, maximæ vero parti Israëliticæ terræ præfuerunt (imperarunt haud dixerim, quia fiduciarum saltem fuere Reges) Unde visum est, per modum appendicis de hoc regno agere, ut ex comparatione melius Davidici regni felicitas & præstantia intelligatur.

Herodiani
& Davidici
regni differ-
rentia.

At vero per se se fatis quoque magnificum fuit Herodianum hoc regnum, si ditiones spectes, *genere* vero non solum atque *indole*, ut jam insinuavimus, diversum a Davidico, verum & *nomine*, si propriè loqui velimus. Davidis enim Israëliticum, Herodis vero fuit Judaicum: etsi iis, qui Israëlitarum atque Judæorum nomen promiscue sumunt, plerumque confundatur, quibus David Judææ Rex æque dicitur ac Herodes, cum tamen Judæorum nomen Davidis tempore usitatum haud fuerit.

Ortus re-
gni Hero-
dum histo-
ria brevis.

Historiam vero ejus regni dare, cum sit a primario nostro instituto alienum, brevibus saltem, quæ ad statum Herodiani regni, & ortum, unde status ipse intelligitur, ex eadem repetemus.

Israëliti-
cum re-
gnum re-
centius.

Post divisionem adeo veteris Israëliti & Davidici aut Salomonæi regni in duo, quorum unum *Israëliticum recentius*, alterum Judaicum dictum novimus; illud prius quidem eversum fuisse ab *Assyriis* metropoli Samaria deleta, Israëlitis in captivitate variasque terras abductis, qui nunquam in patriam redierunt, præter paucos, qui Judæis postea e Babylonia redeuntibus se aggregaverunt, Regum quoque, qui ex variis familiis fuerant, stemmate & prosapia plane extincta, constat.

Judaicum
proprium
regnum.

Neque pariter quenquam latet, alterum regnum *Judaicum*, postquam aliquot annis longius durasset, a Ba-

byloniis demum quoque eversum, deleta metropoli Hierosolyma, incendioque templo, Judæis fere omnibus in *Babyloniam* atque *Susianam* abductis, regia potestate sublata, occisoque ipso ultimo Rege Zedekia, qui ex prosapia Davidis fuerat, apud quam dignitas regia inter illam gentem hætenus perpetuo manserat.

His vero demum Judæis a Cyro, qui Babyloniorum regnum everterat, & omnes ejus provincias, adeoque & totam Palæstinam, in suam ditionem redegerat, potestatem datam redeundi in patriam, & templum atque metropolin Hierosolymam e ruinis instaurandi.

Reditus Ju-
dzorum.

Rediisse adeo hos non una quidem vice, sed duabus potissimum, *primo* quidem *duce Serubabele* ex familia Davidica, & Josua Sacerdote, & *postea* cum *Esra*. Cum vero rediissent, ostendisse multo maximam partem tractus australioris, quæ tribui Judæ prius propria fuerat, occupatam ab Edomæis, qui in vacuum venerant. Unde partes tribus Benjaminis, & quæ iis viciniore erant, tribus Judæ ab iis saltem occupatæ, quæ *JUDÆÆ* nomen postea gesserunt, reliqua pars Idumææ, recentioris nempe, nomen habuit, ad Bethzuram usque extensa.

Nomen
Judææ &
Idumææ re-
centioris.

Quantum ad *statum Politicum*, invenimus quidem Serubabelem, uti dictum, ducem eorum fuisse junctim cum Josua, sed an præfecti regii dignitatem atque auctoritatem habuerit, non constat. Successorem certe in eo munere non habuit, sed provincia per Præfectos a Rege Persarum constitutos vel missos, quorum unus fuit Nehemias, administrata. Ita ut potestatis alicujus, quam Serubabel, adeoque & *familia Davidis*, vel in genere eorum, qui ex tribu Juda fuerunt, habuerint, vestigium vel mentio nulla occurrat. Potius maxima post Præfectos regio auctoritas fuit *Sacerdotum summorum*, quos etiam sine

Gubernatio politica
Judææ sub
Persis.Familia
Davidicæ
potestas
nulla.Sacerdotum
potestas.

sine

sine Præfectis, sub auspicio tamen Regum Persicorum, regionis & tributorum colligendorum curam & summam auctoritatem habuisse apparet.

Gubernatio politica
Judææ sub
Græcis regibus.

Certe *Alexandri M.* qui Persicum imperium evertit, tempore *Jadius Pontifex* summæ rerum potitus.

Speciatim
Ægyptiis.

Qui cum a Dario deficere & Alexandro Tyrum obsidenti, ab eo licet monitus, pecuniam dare recusasset, quamvis hoc fecisset Sanballatus, qui nomine Darii Samariæ præfuerat, iram Alexandri quidem in se concitavit. Quam tamen leniit, Alexandro post captam Tyrum Hierosolymam ducente, a quo regione in suam potestatem redacta, administrationem publicæ rei & reddituum accepit. Hocque statum mansisse sub Successoribus Alexandri, cum primum *Palæstina* vel *Judæa* & *Samaria* cum *Cœlesyria* (qualis Seleucidarum tempore proprie sumpta usque ad Eleutherum fl. & Libanum M.) & *Phœnice* esset sub *Ægyptiis* vel *Ptolemæis* Regibus, *Josephus* luculentus autor est, notans gesta *Ptolemæi Lagi*, qui dolo primus Hierosolyma occupavit L. XII. c. 1. *Ptolemæi Philadelphi* cum Eleazaro Pontifice, de Legis Mosaicæ translatione, L. XII. c. 2. & maxime *Oniæ Pontificis* juxta L. XII. c. 3. 4. Quo in tributis exactio & præstatione negligentiori existente, ira *Ptolemæi Evergetis* lenita fuit a *Josepho Tobiæ filio*, *Oniæ* ex sorore nepote. Cujus familia dein administrationem reddituum regalium *Ægyptiorum* habuit.

Sub Syris
vel Seleucidis.

Cum vero deinde de *Cœlesyriæ* possessione inter *Antiochum M.* & *Ptolemæum Philopatorem* bellum ortum esset, vel quod revera *Seleucus* *Syriæ* Regum primus eam in potestate habuisset, vi illius divisionis, quæ in *Triparadiso* facta fuerat, (de qua *Diodorus*) eandemque *Ptolemæus I* vel *Lagi* specie auxilii contra *Antigonum* ferendi injuste ei abstulisset, quamque adeo *Antiochus* ut repeteret, jus se habere credebatur; vel quod hic *Philopatoris* saltem ignaviam contemneret, *Judæam* quoque *Cœlesyriæ* illi connectam *Antiochus* quidem occupavit, sed, prælio ad *Raphiam* amisso, *Pto-*

lemæus *Hierosolymam* iterum intravit.

Pace tamen facta, *Antiochus* *Ptolemæo* *Epiphani* filiam cum elocasset, dotis loco *Cœlesyriam* cum *Judæa* & *Samaria* quidem promississe, sed regionem tamen sibi retinuisse, saltem dimidiam reddituum ex iis partem *Ptolemæo* annuatim permisisse invenitur.

Unde & prior filiorum *Seleucus* *Heliodorus* ad compilandas res templi misisse legitur, alter vero *Antiochus Epiphanes* Jus sacerdotem *Judæorum* pro lubitu constituendi exercuit, primum remoto, ac dein occiso *Onia* majore legitimo Sacerdote, inque ejus locum suffecto ejusdem fratre *Jasone*, dein hoc quoque remoto & substituto fratre ejus *Menelao* Pontifice.

In duriolem tamen servitutem ab *Epiphane* *Antiocho* redacta est *Judæa* cum dictis regionibus. Qui cum regem *Ægyptium* minorem *Ptolemæum Philometorem* vel sextum insuper *Ægypti* quoque regno spoliare tentasset, a Romanis prohibitus est.

Turbatus
status sub
Antiocho.

Cujus expeditionis infelici successu irritatus cum *Hierosolymam* in reditu turbatam offendisset, crudeliter in eadem grassatus est. Turbarum autor *Jesus* vel *Jason* fuerat. Nam cum *Oniæ* majoris Sacerdotis duo hi fuissent fratres *Jesus*, qui se *Jasonem* dici maluit, & *Onias minor*, qui se *Menelaum* vocavit, *Jasoni* post obitum fratris Sacerdotium jure ætatis debitum (dum fratris *Oniæ* majoris filius parvulus etiam nunc esset) contulerat *Antiochus*. Sed post cum ejus indignationem incurrisset, abstulerat, & fratrem minorem *Menelaum* eo ornat.

Graviter vero hoc ferente populo, & seditionem contra intrusum Pontificem concitante, *Menelao* vero, ut ad auxilium ferendum paratorem experiretur *Antiochum*, offerente, se *Græcos* ritus cum sua factioe (inter quos præcipui *Tobiæ filii*) abrogata & relicta *Judaica* lege sumturum, *Gymnasium*que *Hierosolymis* exstructurum, captata occasione absentiae *Antiochi* in *Ægypto*, *Jason* urbem *Hierosolymam* receperat. Sed *Antiocho*, ita ut dictum,

redeunte, pulsus Sacerdotioque & patria expulsus vitam finiit. Ita *Josephus*.

Aliter paulo hæc II. *Lib. Maccab.* narrat: Nempe Oniæ majoris fratrem Jasonem pecunia data ab Antiocho obtinuisse, ut frater Sacerdotio dejiceretur, ipsumque ritus Græcos introduxisse. Menelaum, qui frater Simeonis ejusdem fuerit, majori pecuniæ summa Sacerdotium licitatum, Jasonemque eiecisse in Hammoniticam terram fugatum. Menelaus cum per se & per vicarium constitutum Lysimachum nefanda plurima admisisset, Antiocho in Ægypto versante & fama de ejus morte vulgata, Jasonem Hierosolymam rediisse, sed mox iterum ad Arabes, Ægyptios, tandemque Lacedæmonios confugere coactum.

Occasio novi status.
Dum vero in Judæa Antiochus & Menelaus grassarentur, & is quidem ad ritus paganos & Græcos suppliciiis & vexationibus adigere universos etiam Judæos conaretur, præsidio gentilium Hierosolymæ imposito, & templo profanato, ex sacerdotali familia, alia quidem, quam summorum Sacerdotum, *Matthiam* vel *Matathiam* his oppressionibus se opponere, & Judæos in libertatem vindicare, legemque Judaicam propugnare coepisse, notissimum est.

Judas Dux.
Facto hoc initio & suscepto bello, cum mortuus esset, filios ei ordine successisse; primo *Judam*, qui tantum non semper victoria usus cum ipsa urbe Hierosolyma, arce excepta, Syros expulisset, templumque lustratum ac purgatum restaurasset, sacrificio quotidiano, quod per aliquod tempus cessaverat, restituto, non reipublicæ solum & armorum curam, verum etiam sacrorum habuisse, credibile est.

Alcimus Pontifex.
Nondum tamen tunc in illa lustratione munia summi Sacerdotis Judam obiisse legimus. Sed cum aliquanto tempore post *Antiochus Eupator*, qui Hierosolymam obsederat, tandem pacem cum Juda faceret, Judæos legibus patriis vivere permittens, suafu autem Lysia Menelaum tanquam omnium turbarum autorem abductum Beroeæ in Syria occidisset, *Alcimum* vel *Jacimum* aut *Jojakimum* quidem ejus loco Pontificem consti-

tuit, nihil ad cognationem Sacerdotalem pertinentem. Quo facto *Onias*, majoris illius Oniæ, quem Jasonis & Oniæ minoris vel Menelai fratrem fuisse diximus, filius omni spe potiundi Pontificatus amissa, in Ægyptum secessit, & Ptolemæo Philometore permittente templum Hierosolymitano simile *Heliopoli* struxit. Demum cum Alcimus, cui Duces suos, ut eum in Sacerdotio confirmaret, Antiochus adjunxerat, per quadriennium Pontificatu administrato obiisset, populus communibus suffragiis *Judæ* sacerdotium summum tradidit, quo eum per triennium functum *Josephus* L. XII. sine memorat.

Si vero auctori *L. I Maccab.* VII. IX. credimus, res ita gesta, ut cum Bacchide Rex Demetrius miserit Alcimum, quo hunc deduceret; qui eo Sacerdote constituto, cum ipsi etiam regionem tuendam reliquisset, Judæ successibus factum, ut Alcimus recederet, conatibus etiam Nicanoris irritis factis, ipsoque Nicanore coeso, Bacchidem cum Alcimo secundo missum. Cui cum occurrisset Judas, inque prælio cecidisset, Judæos *Jonatham* principem & ducem Judæ loco elegisse. Alcimum vero Hierosolymis Sacerdotalia munera exercuisse, Bacchidis ope fultum, Jonathane cum fratribus interea in deserto se continentibus. Demum vero Alcimo mortuo Bacchidem abiisse, post duos demum annos reversum, cum infelices successus contra Jonathanem experiretur, pacem cum Jonathane fecisse.

Quicquid sit hujus, certum est, *Jonathanem*, cum successisset Judæ fratri in ducatu, ab Alexandro Rege, qui cum Demetrio de imperio certabat, *Pontificatum* Judæorum accepisse, cum juxta *Josephum* quadriennium a fratris obitu vacasset hæc dignitas; in hoc enim consentiunt tam *Josephus*, quam *libri Maccabæorum*.

Jonathanem a Tryphone capto, cum suscepisset Ducatum *Simon* frater ejus, eo demum occiso, eidem in Pontificatu quoque suffragiis gentis successit. Qui demum etiam arce Hierosolymorum expulit paganos & Syros, ac non solum eam, sed etiam clivum & montem, in quo eadem

Onias minor.

Templum Heliopolitanum.

Judas Sacerdos summus.

Jonathan Dux.

Jonathan Pontifex.

Simon Dux & Pontifex.

Arx & mons Zion solo æquati.

Autonomia Judæorum.

Johannes Hyrcanus Dux & Pontifex autonomus.

dem structa fuerat, *Zionem* nempe, continuo triennii labore nunquam per dies noctesque omisso, destruxit, & in planum redegit; & ut ait *Josephus Antiquitatum* L. XIII. c. 12. immunitatem a tributis populo peperit, quæ hætenus Macedonibus pendere soliti erant, vel ut *L. I. de bello Jud.* c. 2. ait, Judæos a dominatione Macedonum liberavit.

Eo occiso, filius *Johannes*, qui *Hyrcani* postea nomen gessit, in Principatu æque ac Pontificatu successit. Quem gravissima obsidione pressum *Antiochus*, qui *Pius* vel *Eusebes* cognominatur, eo fere adegit, ut præsidium in urbem Hierosolymam reciperet, quod tamen magna pecunia & obsidibus datis declinavit, vectigalibus quibusdam insuper cedens, & comitem se in expeditione Parthica Regi sistens, una cum auxiliis, quæ ab externis colligere jam cœperat. At occiso Antiocho Hyrcanum manus Syriæ urbibus injecisse, imprimisque *Sicimam* vel *Sichenum* occupasse, & ei aditum templum in monte *Garizim*, quod Samaritanis vel Chutæis religiosum fuerat, a Sanballato constructum diruisse, & propter contentiones fratrum Regum Syriæ imperio eorum ad finem vergente, autoritatem suam magis magisque confirmasse, ac omnimodam *independentiam* vel *autonomiam* usurpassescimus. Qui etiam societate cum Romanis renovata, quæ a Juda

constituta & a prioribus singulis Ducibus repetita fuerat, se confirmavit, quorum hi, utpote de alieno facile liberales, Syriæ Regibus, ut etiam ablata Hyrcano restituerent, injungere non dubitarunt. Samariam etiam urbem ab Hyrcano captam & everfam, ac solo æquatam, torrentibus in ejus planum inductis, quo omnia ejus vestigia delerentur, ipsum tamen regio titulo abstinuisse, ex *Josepho* aliisque apertum est. Inter gesta ejus maximi momenti est hoc, quod *Idumæos*, illos scilicet vicinos Judæorum, coëgit non solum suam potestatem agnoscere, verum & Judaicam religionem amplecti.

Idumæi in societatem Judæorum asciti.

Filiorum vero ejus natu maximus *Judas* vel *Aristobulus* cum Pontificatum & Principatum gentis hæreditarium accepisset, hunc in regnum convertit, diademate sumto, Rex adeo & Pontifex. Quod regnum a familia *Maccabæorum* dicitur, item *Hasmonæorum*, vel *Asideorum*, *Hasideorum*, de quorum nominum ratione alii.

Aristobulus Rex autonomus & Pontifex Judæorum.

Jam de successione hujus familiæ regiæ, quæ ex tribu *Levi*, tribu Judæ & stemmate Davidico plane excluso, nihil est, quod dicamus in hac tractatione, præterquam fuisse eam curtam. Damus tamen eam pro majori dicendorum perspicuitate obtinenda in TABULA GENEALOGICA succincta.

Matathias ex familia Sacerdotum, sed non summorum

SIMON III. Dux & Sacerdos S.		JUDAS MACCABÆUS I. Dux		<i>Jonathas</i> II. Dux & SACERDOS S.	
<i>Johannes Hyrcanus</i> Sacerdos S.					
<i>Judas</i> vel ARISTOBULUS I. Rex I.	Antigonus ab Aristobulo occisus	<i>Jannæus</i> vel ALEXANDER I. Rex II. post mortem ejus uxor <i>Salome</i> vel <i>Alexandra</i> Regina & tutrix	Alius ab Alexandro occisus	<i>Abfolomus</i> privatam vitam gerens	
HYRCANUS Rex III. post privatus, dein Sacerdos S. & Ethnarcha, demum privatus iterum		<i>Aristobulus</i> II. Rex IV. expulso fratre, post privatus, demum a Pompejanis veneno necatus			
<i>Alexander</i> II. a Scipione securi percussus		<i>Antigonus</i> Rex V. a Parthis constitutus, ab Antonio securi percussus			
<i>Aristobulus</i> Sacerdos S. in balneo merfus		<i>Mariamne</i> Herodis uxor, ab eodem necata			

Alexander
Rex & P.

Extincto adeo brevi tempore Aristobulo, *Jannæus* frater ejus, *Alexander* quoque dictus ei successit. Quo diem obeunte, uxor *Salome* vel *Alexandra* tutelam filiorum duorum gessit *Hyrçani & Aristobuli*.

Alexandra
Regina.

Hyrçanus
Rex & P.

Quorum priori ætate majori, sed ingenio tardiori & hebeti cum Pontificatum & Regnum conservatum reliquisset, hoc invidiam fratris minoris, qui audacia & ingenio prævalebat, adeo accendit, ut continuis turbis excitatis, interitum stirpi tandem accerferet.

Nam cum Hyrcano fidus esset minister *Antipas* vel *Antipater*, *Idumæus* natione, sed ex iis, qui religionem Judaicam amplexi fuerant (licet *Nicolaus Damascenus* in gratiam *Herodis filii* ejus genus ducat ex primatibus Judæorum, qui ex *Babylonia* redierant) hic solus per aliquod tempus cum summa prudentia conatibus *Aristobuli*, qui jam regiam sacerdotalemque potestatem invaserat, Hyrcanumque in privatam sortem redegerat, obviam ivit, ac demum exercitu comparato, Hierosolymaque obsessa, Aristobulum eo compulit, ut primus ad Romanorum auxilium, promissis *Scauro*, qui Pompeji Dux tunc in vicinia, Damasci nempe, erat, 300 talentis confugeret; cujus comminationibus factum quidem, ut obsidio solveretur, Hyrcanus vero & Antipater vicissim ad ipsum Pompejum se conferrent & in ejus clientelam se dederent.

Aristobulus
R. & P. per
vim,

Qui offensus Aristobuli superbia, qui aliquid contra regiam dignitatem apud Pompejum committere nolebat, totus partes Hyrcani amplecti cœpit: permessa tamen potestate fratribus de jure disceptandi coram se. In quibus disceptationibus vero cum iniquiores sibi imponi conditiones ratus esset Aristobulus, & Hierosolymam defensionis causa intrasset, urbe ea obsessa & a Pompejo capta, una cum Aristobuli persona & familia, universum regnum Judæorum & Maccabæorum sublatum in potestatem Romanorum pervenit, & non tam in provinciam redactum, quam Provinciæ Romanæ, Syriæ nempe, pars factum fuit, permisso saltem, ut gens suis legibus viveret.

Judæa tota
in potestatem
Romanorum
re-
ducta.

Clara sunt de his verba *Josephi de Bello Judaico* L. I. c. 5. qui Pompejum ait Hyrcanum Pontificem declarasse, sed sine potestate regia. Quod ipsum magis claret etiam ex illo *Josephi* loco c. 6. L. I. de bello Jud. infra quoque afferendo, ubi de *Gabinii* gestis loquitur, itemque sequitur ex dictis L. XIV. *Antiqu.* c. 5. ubi memorat Judæorum legatos coram Pompejo contra utrumque fratrum Hyrcanum & Aristobulum stetitisse, dixisseque, se nolle esse sub Regibus, quod patrium institutum haberent, ut Dei sui parerent Sacerdotibus.

Hyrçanus
Pontifex
iterum.

Quæ porro de Pompejo citato loco c. 5. L. I. de bello Jud. refert *Josephus*, sunt: eum Hierosolymis tributum indixisse: ablatas genti etiam, quas in Coele Syria ceperant civitates, Romano, qui tunc erat, Præsidi parere jussisse, propriisque tantum finibus circumclusisse. *Gadaram*, quam subverterant Judæi, restituisse, e contrario, quas præventi excidere non potuerant mediterraneas, *Hippon*, *Scythopolim*, *Dion*, *Pellam*, *Samaritam*, *Marisam*, item maritimas civitates, *Azotum*, *Jamnam*, *Arthusam*, *Gazam*, *Doram*, *Stratonis pyrgum* indigenis civibus redditas provinciæ Syriæ conjunxisse. Hujus autem & Judææ cunctorumque ad Ægypti usque fines & Euphratem fluvium administrationem cum 2 legionibus *Scauro* permisisse.

Formula
subjectio-
nis Judæo-
rum.

Ex quibus intelligimus, non solum de conditione hujus regni & partibus ejus quibusdam, sed & de servitute, in quam redacta gens, & in quam desiit secundum hoc regnum, quod post Davidicum in his partibus fuit sui juris, sed nihil ad familiam Davidicam attinens, nec etiam ad Judæ tribum, sed ad Leviticam.

Regnum
Maccab.
abolicum.

Aperte de servitute illa testantur verba non solum *Josephi* L. XIV. *Antiqu.* c. 8. Nam tum primum libertatem amisimus, subjecti Romanorum imperio, & reliqua; verum &, quæ *HERODES* Rex in Oratione ad Judæos L. II. de Bello Jud. c. 16. affert, ubi initium servitutis & amissæ libertatis a temporibus Pompeji arcessit.

Verum est quidem, aliquoties in sequentibus apud *Josephum* Hyrcanum

num

num etiam nunc Regem dici, sed tunc, cum verba Judæorum refert, quibus familiare jam fuisse, ut nomen Regis Hyrcano tribuerent, credibile est, ita ut postea etiam, etsi regia potestate spoliato ei, hoc nomine adularentur.

Fieri alias non potuisse, ut vivo Hyrcano alius Rex, Herodes nempe, dici potuerit, ut in inferioribus notabitur, si Hyrcanum Regem Romani agnovissent, palam est. Præterea in decretis *Julii Cæsaris*, aliisque quæ *cap. 17. L. XIV. Antiqu. Jud.* repræsentantur, perpetuo *Hyrcanus Ethnarcha* solum Judææ compellatur, inter quæ memorabilia sunt maxime decreti a Julio Cæsare confecti verba & formula ap. *Josephum L. XIV. Antiqu. cap. 17. Julius Cæsar Imp. iterum & Pontifex maximus de consilii sententia decrevi. Quoniam Hyrcanus Alexandri filius Judæus, & nunc & præteritis temporibus tam pace quam bello bonam & fidelem operam in nostris negotiis præstitit, sicut ei multi Imperatores attestati sunt, & in proximo Alexandrino bello in auxilium venit cum 1500 militibus, & ad Mithridatem a me missus virtute cessit nemini: has ob causas Hyrcanum filium Alexandri, & ejus liberos Ethnarchas Judæorum esse jubeo, & pontificatum Judæorum perpetuo retinere more patrio, esseque ipsum & filios ejus nostros socios, & in amicorum nostrorum recipi numerum. Jura quoque omnia pontificalia habere ipsum & filios decerno, & si qua controversia exorta fuerit de Judaica disciplina, Judicium penes ipsum esse. Adhæc nec hyberna militi debere, nec pecunias ab eo exigi.* Cujus generis plura ibi occurrunt decreta in proxime sequentibus, ibidem relegenda.

Quod sequitur regnum, *Herodum* nempe, cum plane non sui fuerit juris, sed fiduciarium saltem, non hoc efficit, ut statui possit, servitutem Romanam inter Judæos unquam cessasse, sed saltem ministros vel præfectos, *Ethnarchas*, moderatores fuisse subinde mutatos, alioque & alio genere dignitatis vestitos.

Id quod ex dicendis mox apparebit. Nam medio tempore post abcessum Pompeji, qui *Aristobulum* cum duobus filiis *Alexandro & An-*

tigono Romam abduxit, cum *Alexander* e vinculis elapsus exercitum collegisset, *Gabinus*, qui Scauro in Syria successerat, eum prælio superatum, & in castello Alexandrio inclusum in potestatem denuo redegit, opera M. Antonii egregia in illo bello usus.

Post quæ *Gabinus* Hyrcano Hierosolymam reducto, eique templi cura demandata, quod est idem ac eo in Pontificatu solum confirmato, cæteris Reip. partibus *Optimates* præfecit. Et amplius omnem Judæorum gentem in 5 *conventus* divisit, uno *Hierosolymis*, altero *Doris*, itemque tertio *Amathunte*, quarto *Hierichunte*, quinto *Sepphori* in Galilæa constituto. Quem statum Judæos singulari unius dominatu liberatos & ab Optimatibus regi coeptos libenter tulisse, expresse notat *Josephus*.

Interim cum *Aristobulus* ipse vinculis Romæ elapsus, cum filio *Antigono* turbas de novo dedisset, iterumque & secunda vice cum filio captus, Romamque deductus esset, *Gabinio* autem adnitente, duo filii Roma iterum in Judam remissi, *Antipater* & *Hyrcanus* quidem *Gabinium* in Ægyptum ad *Ptolemæum* restituendum ducentem adjuverunt, *Alexander* vero de novo turbas movit, & *Gabinio* causa fuit, ut iterum Hierosolymam veniret & Rempublicam componeret.

Quem secutus in Syriæ præfectura *Crassus*, Hierosolymam quoque veniens, omne aurum e templo abstulit. Quo perempto in expeditione Parthica, *Cassius* ei in cura Syriæ successit, & *Alexandrum* ad conditiones & pactiones descendere coegit.

Cum vero *Aristobulus* ipse jam spem recuperandi regni maximam haberet, utpote Cæsare eum cum duabus legionibus in Syriam destinante, ut in bello, quod contra Pompejum gerebat, ejus opera in ea provincia uteretur, veneno a Pompejanis peremptus eam spem destituit, felix, quod non inhonestiori morte, qua uterque filiorum, obiit. Quorum *Alexander* tunc statim a Scipione pro Pompejo Syriam obtinente Antiochiæ securi percussus, alter *Antigonus* aliquot annis postea ab Antonio Alexandriæ.

Atque

Motus Alexandri.

Aristocra-
tia sub Ro-
manis.

Motus Aristobuli & Antigoni.

Motus Alexandri iterum.

Aristobuli mors.

Alexandri mors.

Hyrcanus
Ethnarcha.

Herodis
regnum fi-
duciarium.

Occasio
hujus regni
& antecessoria.

Motus An-
tigonis ite-
rum.

Atque is *Antigonus*, primo quidem favorem sibi Cæsaris victoris propter patrem Aristobulum promittens, pro obtinendo patrio regno apud eum egerat, sed *Antipatri*, qui Cæsarem in bello Alexandrino quoque juverat, autoritas ita prævaluerat, ut is Hyrcanum denuo in Pontificatu confirmaret, & Antipatro, cujus vellet, potestatis optionem deferret. Qui adeo hoc potius arbitrio Cæsaris permittens ab eo *Procurator Judææ* sane sub Romanis declaratus est, Hyrcanoque venia data, ut Hierosolymorum mœnia a Pompejo diruta restituerentur.

Antipater
Procurator
Judææ sub
Romanis.

Cum Antipater in Administratione provinciarum sibi filios, inter quos *Herodes*, cui Galilæa regenda data, adjunxisset, *Cassioque*, qui post necem Cæsaris Syriam occupaverat, & pecunias undique, maxime vero ex Judæa, cogere conabatur, diligentiam suam probasset, eaque in re etiam *Herodes Cassii* approbationem meruisset, qui & prius, vivo Julio Cæsare, *Sexto Cæsari* Syriæ provinciæ administrationem ab ipso collatam habenti innotuerat, & gratus apud eum fuerat: *Antigonus* interea apud Marionem, cui *Cassius Tyri* tyrannidem dederat, degit cum socio Ptolemæo Minnæi filio Chalcidis ad Libanum dynasta.

Victis vero ab Octavio & Antonio Bruti & Cassii partibus, cum Antonius ad Orientem ordinandum veniret, in Bithyniæ, Antiochiæ & Tyri ei occurrentes legati Judæorum *Herodem* & *Phasaëlum* fratrem cum accusassent, non sunt auditi, sed repulsi, unde desperatis Romanorum auxiliis *Lysanias* uxoris *Antigoni* frater, *Ptolemæi Minnæi* filius *Parthos*, qui duce *Pacoro* tunc in Syriam iruperant, data pecunia eo adduxit, ut *Antigono* suppetias ferrent.

Antigoni
societas cum
Parthis.

Qui, per insidias comprehenso Hyrcano & *Phasaëlo*, cum in ipsa Hierosolymorum urbe *Herodi* quoque insidias struerent, hic fuga sibi consulens primo cum suis necessitatibus in *Massada* Castellum profugit, dein Romam navigavit. Dum interea *Parthi Antigoni Regem* constituerent qui *Hyrcanum*, quo ad Sacerdotium inhabilis esset, auribus privat, dentibus eas truncans, Pha-

Antigonus
Rex a Par-
this consti-
tutus.

saëlum, ut mortem sibi inferret, adigit, Hyrcanum in Parthiam ablegat.

Quibus gestis, & *Herode Romanam* appulso, Romanos insigne specimen summi in Judæam imperii edidisse observamus, Rege ei plane ex arbitrio ipsorum & quasi e vestigio imposito, ipsomet nempe *Herode*. Cujus facti singulares circumstantiæ notari merentur, probantes, ipsos cum Judææ regno non aliter versatos, quam aliis eodem tempore ab ipsis constitutis regnis, Tetrarchiis, Ethnarchiis, Dynastiis, quarum plus quam viginti aut duplo plures annumerare possemus, nisi infra exempla in familia *Herodis* occurrentia ejus generis satis rem redderent evidentem.

Herodes
Rex a Ro-
manis con-
stitutus sed
fiduciarius.
Primum in-
nitium re-
gni *Herodis*.

Cum enim *Herodes* privatim *Antonium*, deinde *Cæsarem Octavium* convenisset, utrosque benignos & beneficiorum patris *Antipatri* memores expertus, ab iisque in senatum introductus esset, nihil minus, quam quod evenit, expectans, sed auxilium solum Hyrcano contra *Antigonum* flagitans, repente *Antonio* proponente, *Antigonum* regno removendum, *Herodem* autem Judææ Regem constituendum, propter strenuitatem Romanis contra *Parthos* utilem futurum, omnes consentiunt, dimissoque Senatu *Antonius* & *Cæsar* curia egredientes, *Herodem* honoris causa medium stipant. Consules cum aliis magistratibus antecedunt, cæsuri hostias decretumque in Capitolio reposituri. Primoque regni die *Herodes* apud *Antonium* cœnat.

Circum-
stantiæ il-
lius facti.

Ex hac adeo succinctissima relatione cum forma vel indoles regni *Herodiani* & ortus ejus dilucide pateat, ad descriptionem Geographicam accedere possemus, nisi videretur gratum; si breviter, quæ ad historiam ejus pertinent, prænoscentia suppleremus.

Historica
de regno
Herodis
prænoscen-
da.

Primum adeo noscendorum est bellum contra *Antigonum* ab *Herode* gestum ope *Ventidii* & *Silonis*, ad quos *Delius* ab *Antonio* missus hoc edixerat, ut *Herodem* in regnum deducerent, etsi prius ab *Antigono* muneribus corrupti forent. Et cum *Hierosolymæ* obsidio quidem *Herodi* primum parum procederet, ipse-

Oppugna-
tio *Hiero-
solymæ* ab
Herode.

ipseque alias excursiones, etiam ad ipsum Antonium Samosata obsidentem, nec non expeditiones in latrones Trachoniticos suscepisset, anno demum tertio regni obsidionem Hierosolymorum repetens, Sosio Antonii duce socio, cum undecim legionibus præter equites & auxilia, post quinque menses eam capit, & Antigonom Sosio se dedentem in potestatem redigit; qui cum ad Antonium victus ductus esset, tandem ab illo eodem mortis genere, quo frater, affectus est, Alexandria securi percussus.

Quibus factis Herodis regno confirmato, cum ob insignia beneficia Antonii in bello Actiaco partes ejus secutus fuisset, quemadmodum post victoriam Cæsaris non excusatus solum sit ei, sed & multarum ditiorum augmento ornatus, & in summo honore habitus fuerit, ipse vero ut omni metu se liberaret, quomodo tandem suum & patris benefactorem maximum *Hyrcanum* ipsum jam morti propter senium maturum capite truncaverit, unicum vero *Hasmoneorum* vel *Maccabæorum* surculum *Aristobulum*, Alexandria Scipione necati filium, uxoris *Mariamnes* fratrem, sacerdotio summo jam fungentem, & populi, qui Judaicum Regem aut Principem præ Idumæo præoptabat, favorem jam expertum per insidias in balneo suffocatum merferit, omnibus notum existit.

Quapropter ut ad ditiones regni Herodiani ejusque *Geographicam constitutionem* describendam accedamus, nosci idem melius poterit ex collatione REGNI MACCABÆORUM, de quo tamen in transitu saltem quædam.

Atque ex iis sane, quæ in superioribus dicta sunt de his, quæ Pompejus Hyrcano abstulit, quænam urbes ad idem pertinuerint, jam ex aliqua parte constat.

Ex ortu porro ejus regni de aliis quoque ditionibus facile judicium fieri potest.

Ac ex *Judæa* quidem *Maccabæi* gestis scimus, eum varias expedi-

tionem, inprimis etiam in *Peræam* & ultra *Jordanem* suscepisse. An vero eorum, quæ ceperat, possessio constans fuerit, cum incertum existat; eorum autem, quæ a *Simone* & *Hyrcano* vel *Johanne* demum, Regum Syrorum potentia propter intestinas dissensiones jam ad interitum vergente, acquisita, minus interrupta possessio fuerit, de iis potissimum notandum veniet.

Judææ nempe primum a SIMONE *Jammiam*, *Joppen* & *Gazara* vindicata, *Accarone* everfa. Ab HYRCANO etiam *Marissam* & *Doram* vel *Adoram*, aut *Doreon* Idumææ urbes, & totam IDUMÆAM, at recentiore (nam vetus *Edomæa* tunc *Arabia Petræa* nomen gessit) adjectam; Idumæis, ut circumcissionem reciperent, adactis. *Medabam* dein & *Samæam* vel *Samegam* in Transjordanicis. In Cisjordanicis vero *Sicimam* & *Garizim* Cuthæorum, nec non SAMARIAM totam metropoli everfa in potestatem redactam, agris intra *Carmelum* omnibus inter Judæos partitis, hæc, inquam, *Josephus* justo ordine narrat & exequitur.

Qui & porro narrat ab *Aristobulo* Rege ITURÆÆ magnam partem additam, coactis pariter Ituræis ad circumcissionem suscipiendam.

Ab *Alexandro* demum auctas ditiones in Transjordanicis, capto *Aniathunte* castello validissimo (quod tamen dirutum ab eodem) & *Gerasa*, (quæ tyranni *Zenonis*, *Cotylæ* dicti, & filii ejus *Theodori Philadelphæ* tyrannorum fuerant) item *Gadara*, porro *Galaaditis* & *Moabitis* subactis, nec non *Pella*, *Gerasa* (quæ est *Essa* *Josepho*) *Gaulane*, *Seleucia*, scilicet ea, quæ erat ad *Samachonitin* lacum, *Valle*, quæ *Antiochi Pharanx* dicitur, *Garnala* castello, denique *Dio*. Deinde etiam in maritimis *Raphia*, *Gaza*, *Anthedone*, quæ post ab *Herode Agrippias* dicta. Et quamvis *Ptolemaidem* frustra tentasset, *Doram* tamen & *Stratonis Pylon*, quæ peculiarem tyrannum *Zoilum* habuerant, & post a *Lathuro* *Ptolemæo* occupatæ fuerant, in *Alexandri*

Simonis
acquisitio-
nes.
Hyrcani
acquisitio-
nes.

Aristobuli
acquisitio-
nes.

Alexandri
acquisitio-
nes.

xandri potestatem pervenisse, ex catalogo urbium Judæis a Pompejo ablatarum constat. *Asochis* & *Sepphoris* Galilææ urbes in ejus ditione quoque memorantur, apud *Ragabam* vero castellum in Gerasenoribus finibus eum mortem obiisse narratur.

Peræam & *Arabiam* sub Galaditarum & Moabitarum mentione latere, certum ex inferioribus.

Alias urbes & regiones insuper memoratas invenimus apud *Josephum* in Catalogo peculiari *L. XIII. Antiquit. c. 23.* digna, quæ tota adscribatur: *Per hæc tempora* (sub Alexandro nempe) *jam Syrorum & Idumæorum & Phœnicum urbes tenebant Judæi: Ad mare: Stratonis turrim, Apolloniam, Joppen, Jamniam, Azotum, Gazam, Anthedona, Raphiam, Rhinocoruram. In mediterraneis: per Idumæam regionem Adora & Marisam: totamque Samariam, montesque Carmelum & Itabyrium. Adhæc Scythopolim, Gadara, Gaulanitidem, Seleucia, Gaba. Et Moabiticæ urbes: Eschonem, Medabam, Lembam, Oronas, Teliathonem, Zaram (potius Zoaram) Aulonem Cilicium, Pellam; hanc tamen ultimam diruerant, quod incolæ recusarent Judaicos ritus recipere. Possidebant & alia Syria non obscura oppida, quæ imperio suo noviter adjecerant.*

Et Moabiticæ vel Arabicæ accuratius recenset idem *Josephus Antiqu. L. XIV. c. 2.* verbis: *Hircanus quoque pollicitus est Aretæ Regi, si opus ejus reductus regnum reciperet, redditurum se ei regionem cum 12 oppidis, quæ Pater ipsius Alexander de Arabibus ceperat, erant autem hæc: Medaba, Nabello, Livias, Tharabasa, Agalla. Athone, Zoara, Oronæ, Marissa, Rydda, Lusa, Oryba.*

Huic adeo sui juris regno cum successisset fiduciarium *Herodis* regnum, interposito tamen tempore, quo idem in Romanorum potestate fuit, principio statim patet, non tam

a statu Maccabæi regni, quam ab arbitrio Romanorum pependisse extensionem hujus. Unde & dispar aliquo modo ejus fuit ratio, aliquibus partibus contractius, quibusdam amplius.

At vero diximus fiduciariam saltem potestatem habuisse Herodem, splendido Regis titulo, ex imitatione moris Orientalium & Gentilitii, quem Romani ex causis politicis retinuerunt, ornatam.

Cujus generis subjectio fuerit, elucescit maxime ex rescripto Augusti ad Herodem, qui, cum apud eum delatus esset, quod exercitum extra fines regni duxisset in Arabiam (cujus causæ status prolixius a *Josepho* cap. 15. *de Antiqu. Judaicis* Lib. XVI. refertur) iratus minaciter ei rescripsit, hætenus se illo usum tanquam amico, posthac habiturum eum pro subdito. Unde & Herodes purgandi sui causâ ipsemet Romam navigavit. Quemadmodum & accusationem de filiis coram Augusto ipse peregit; nec nisi data ab ipso potestate judicium de iis tulit. Demum & testamentum suum, ad idem confirmandum, Augusto submitit, qui pro arbitrio varia in eo mutavit.

Idem porro Herodes ratione aliarum ditionum saltem ad tempus *Procurator* quoque Augusti tantum fuit, ut de Syria dicitur apud *Josephum* *L. I. de B. Jud. c. 15.*

Singulare exemplum autoritatis, quam Romani in Reges illius temporis suosque fiduciarios exercere soliti sunt, occurrit apud *Josephum*, qui memorat *Ant. Jud. L. XIX. c. 7.* cum aliquando ad regem Agrippam seniore venissent, *Comagenes, Emesæ, Minoris Armeniæ, Ponti & Chalcididis* reges, *Marsum* Syriæ præsidem, qui suspectum haberet tot regum consensum & conventum, singulis præcepisse, ut sine mora domum abirent; ejusque dicto hos paruisse, multum offenso Agrippa, cui hospitalitatis & liberalitatis demonstrandæ eriperetur occasio.

Conditio regni & potestatis Herodis.

Geographica de regno Herodis.

Davidicæ
familie sta-
tus.

Quæ si ita sint, patet multo minus dici posse, Judaicæ alicui, & speciatim Davidicæ familie aliquam potestatem vel umbram potestatis eo tempore in Judæa vel Palæstina competiisse. Imo vero Judaicæ gentis ipsius & regni Judææ exiguam fuisse celebritatem apud exteros, inde colligi posse videtur, quod *Appianus* L. V. *de bell. civ.* Herodem non Judææ, sed Idumææ & Samaritarum regem ab Antonio factum fuisse scribit: Judæam adeo sub Idumæa comprehendens; non hanc sub illa.

Specialis e-
numeratio
regionum
regni Hero-
dis.

Quantum autem ad ipsum regnum Herodianum, in specie, dicimus idem versus meridionalia contractius extitisse, a parte vero boreali ex beneficentia Cæsarum paulo amplius, quam Maccabæorum fuerat.

Nam ex *Josepho* & aliis indubitatis documentis constat, ad Herodis primi & magni regnum vel ditionem spectasse sequentes regiones.

Judæa.

JUDÆAM, cujus extensio, ut tunc erat, cognosci potest ex limitibus, qui hinc inde memorantur, quorum septentrionalis ad vicum *Anauth*, qui & *Borecos*, pertingebat, venientibus vero Scythopoli primum occurrebant *Goreæ*. Meridiana ejus pars, si in longitudinem metiare, vico Arabum finibus adjacenti terminatur, cui nomen est *Jordan*, ait *Josephus* L. III. *de B. J. c. 2.* Latitudo a Joppe ad Jordanem porrigebatur, & ex parte alia usque ad *Ptolemaidem*. PRÆFECTURAS habebat XI. *Hierosolyma*, *Gophna*, *Acrabattæ*, *Thamna*, *Lydda*, *Ammaus*, *Pella*, *Idumæa*, *Engadda*, *Herodium*, *Hierichus*, *Jamnia*, *Joppe*. *Plinius* TOPARCHIAS X. constituit, *Hierichunta*, *Emmaum*, *Lyddam*, *Joppicam*, *Acrabattenam*, *Gophniticam*, *Thamniticam*, *Bethleptephenen*, *Orinen*, sive montanam, in qua *Hierosolyma*, tandemque *Herodium*. Ex qua recensione cum priori collata *Relandus* recte judicat, pro *Pella* prioris legendam *Bethleptepham*, *Bethleptenam*. Et notandum, cum *Cleopatra* vivo Antonio, & eodem de Herodianis pro arbitrio disponen-

te, multa Herodi demisset, & inter ea *Hierichunta*, cum hortis balsami apud eandem (unde & dein balsami proventus quoque in Ægypto fuit, furculis arboris balsamiferæ a *Cleopatra* eo translatis; quemadmodum nunc ab Ægyptiis Sultanis *Meccans* translatis hinc furculis jam *Meccæ* in Arabia balsami horti existunt) omnia hæc ei ab Augusto restituta: & præterea præter alia mox recensenda in maritimis Judææ tractibus ei donatas *Gazam* & *Anthedonem*, *Joppen* & *Pyrgon Stratonis*, quo loco dein ipsum Cæsaream condidisse, quæ diu caput regionis & *Cæsarea Palæstina* dicta fuit, notissimum est.

IDUMÆAM quoque, recentiorum scilicet, ad eum spectasse, ex mox dictis manifestum, ubi plane a *Josepho* ad præfecturas Judææ refertur. Habuisse eam præter memoratas *Doram* vel *Adoram*, *Marissam* etiam, *Bethsuram*, *Chebron*, *Bersabem* &c. notum. Extensam fuisse usque ad montes, qui tribus Judæ veteris limites faciebant, credibile. Idumæa vetus & propria Aretarum erat, dicta Arabia *Petræa*.

Quemadmodum vero semper possessio harum regionum cum exceptione urbium a *Pompejo* & *Antonio* ablatarum, partimque etiam earum, quæ a Maccabæis ipsis intactæ manserunt, & in autonomiæ statu sese conservarunt, intelligenda venit, ita & hic partim *Raphia* & *Rhinocorura* ab Herodis regno excludenda est, partim *Dora maritima* Phœnicie (alia scilicet, quam *Dora* vel *Adora* Idumææ) sic & *Apollo-nia* inter eas, quæ ab Antonio exemptæ fuerunt, memoratur *Joseph. L. I. de B. J.* De *Azoto* & *Ascalone* vero notandum: Hanc inter exteras urbes referri a *Josepho* de *B. Jud. L. I.* in qua *Nymphæa* construxerit Herodes. Illam *Azotum* nempe non expresse memorari inter donatas ab Augusto, interim tamen cum *Salomæ* sorori Herodis post hujus mortem ab Augusto ex hereditate fratris datæ fuerint *Jamnia*, *Azotus* *Phasaëlis*, cum regia apud *Ascalonem*, ipsa vero

tetrarchiæ Archelai (cui Judæa, Idu-
mæa & Samaria in hæreditate illa
obtigit) subjecta, patet, *Azotum* sal-
tem ad Herodianum quoque regnum
spectasse. Cæterum post hujus mor-
tem hæc Salomæ Toparchia statim
a regno alienata, nam ipsa eam *Julia*,
ut scribit *Josephus*, vel potius *Livia*
Augusti uxori testamento legavit.

Quemadmodum & *Gaza* statim
post Herodis obitum ad Romanos
reduit, & Syriæ ab Augusto contri-
buta fuit. Quod de *Anthedone* quo-
que intelligendum, quæ illius por-
tus fuit, patet.

Samaria.

Jam *SAMARIAM* totam ad re-
gnum Herodis pertinuisse certum.
Quæ quidem sita inter Judæam &
Galilæam, incipiebat a vico in plani-
tie sito *Ginea*, desinens in *Acrabate-
nen* Toparchiam.

Galilza.

Idem dicendum de *GALILÆA*;
Hujus fines ab occidente *Ptolemais*,
Carmelus Mons & *Gabaa*, sive civitas
equitum. A meridie *Scythopolis* &
Samaria usque ad Jordanem. Ab O-
riente *Hippene*, *Gadaris*, *Gaulanitis*.
Septentrionalis tractus *Tyro* & *Tyrio-
rum* finibus terminabatur, ut *Joseph.*
L. III. de *B. Jud.* c. 2. memorat.

Perza.

In Transjordanicis *PERÆA*, spe-
cialius sic dicta, ad idem regnum spe-
ctavit. Cujus latitudo a *Philadel-
phia* ad Jordanem, longitudo a *Ma-
chærunte* ad *Pellam*. A meridie ejus
Moabitis, ab Oriente *Arabia* & *Silbo-
nitis*; ab occidente *Jordan*, a septen-
trione *Pella*.

Partes ex-
ceptæ.

Exclusæ regno hoc fuere partes
ultra Machæruntem adeoque *Mo-
abitis* & urbes supra memoratæ.

Gadara &
Hippos

Versus borealiora hujus trans-
jordanici tractus, occurrunt *Gadara*
& *Hippos*, quas urbes Herodi Augu-
stus donavit, post mortem ejus Sy-
riæ iterum attribuit.

Urbes ex-
ceptæ.

Pella a regno Herodis exemta
fuit. Quemadmodum & *Scythopolis*
(de qua propter viciniam hic agi-
mus, etsi cis Jordanem sita fuerit)
videtur in statu exemptionis a Judæa
post Pompejum mansisse. Quando-

quidem & *Josepho*, L. II. de *B. Jud.*
c. 19. inter *Syrorum* & reliquas ur-
bes, quas Judæi suscepto bello post
lanienam suorum Cæsareæ factam
incurfarunt & vastarunt, recensetur.
Quarum sunt *Philadelphia*, *Gebonitis*,
Gerasa, *Pella*, *Scythopolis*, *Gadara*,
Hippos, *Gaulanitis*, *Cedasa Tyriorum*,
Gaba, *Sebaste*, *Ascalon*, *Anthedon*,
Gaza.

Porro vero in septentrionali Trachoni-
tis & alia.
hoc tractu *TRACHONITIS*, *AU-
RANITIS*, & *BATANEA* expresse
memoratur Herodi ab Augusto col-
lata, item *PANEAS* & *ULATHA*
& pars domus *Zenodori*. *Gaulani-
tidem*, *Trachonitidem*, *Bataneam* &
Paneadem ab ipso Herode patre fi-
lio Herodi Antipæ primo destinatum
narratur. Ex quibus intelligitur, to-
tum hunc tractum, nullo hiatu inter-
cedente (quandoquidem & *Gama-
litis* a *Josepho* sub *Gaulanitide* com-
prehenditur) Herodis fuisse.

Nota sunt reliqua præter *Ula-
tham*, quæ ex circumstantiis nosci-
tur fuisse urbs prope *Paneadem* ad
Abilenem spectans. *Zenodori domus*
ita ad Herodem pervenit: Erat
Zenodorus conductor *Lysaniæ* dy-
nastæ vel tetrarchæ *Abylenes*, qui
ex regione *Trachone* latrones *Dama-
scenis* immittebat. Unde cum *Va-
rus* latrones ejecisset, *Trachon* *He-
rodi* data, tanquam aptissimo ad cu-
stodiendam hanc regionem & fortis-
simo. Postea *Zenodoro* mortuo,
omnis terra, quæ inter *Trachonem*
& *Galilæam* erat, ei tributa, ita *Jo-
seph.* c. 15. *Lib. I. de B. J.*

Cæterum parum abfuisse, quin
Herodiquoque ab Augusto jam placato
post indignationem propter *Are-
tam* & *Pyllæum* conceptam etiam
Arabia, scilicet *Petræa*, traderetur;
Josephus Antiq. Jud. L. XVI. c. 16.
memorat. Sed consilium Augusti mu-
tatum esse literis ab Herode redditis,
quibus de scelere, putatio sane, fi-
liorum querebatur; his enim lectis
visum esse, non onerare insuper alio
regno senem & infortunatum circa
filios.

Hæc

Hæc de regno & ditionibus Herodis, cui Magni cognomen propter magnificentiam operum, & quod reliquis suæ familiæ major fuerat, adulatores dederunt.

Regnum Herodianum sub successoribus,

Idem tandem ut perfectius quoque noscatur, & mutationes ejusdem atque interitus, status item familiæ Herodianæ, tandemque potestas, quam Romani in mutandis, tollendis, reformandisque regnis exercuerunt, sequentia annotare visum.

Mortuo adeo Herode, de cujus testamento nihil amplius opus notare, quam idem ex parte ab Augusto mutatum, inprimis quod spectabat regiam dignitatem Archelao relictam, divisio ditionum Herodis facta inter filios in 3. partes vel tetrarchias. Qua voce improprie & laxius quælibet portiones regionis vel in 2 vel 3 aut 4. partes divisæ notari cœperant: etsi proprie divisionem quadrifariam factam importat.

Ethnarchia Judææ

Vel potius facta est divisio in Ethnarchiam unam & duas tetrarchias. Ita ut cum nomine Ethnarchæ Archelaus natus maximus acciperet Judæam, Samariam & Idumæam. Cujus primariæ urbes erant Hierosolyma, Stratonis pyrgos, Sebaste, Joppe. Promissio ipsi facta, Regem eum factum iri, si dignum se præbuisset. Reditus hujus partis erant 400 Talentorum, vel 600 juxta L. XVII. Antiq. Jud. c. 13.

Cum Tetrarchæ titulo Philippus Bataneam, Trachonitidem, Auranitidem, partem domus Zenonis circa Jamniam, item Ulatam & Paneadem nactus est.

Tetrarchia Trachonitidis &c.

Ex quibus 100. talenta redditus loco habuit. Hic Paneadem condidit & Cæsaream vocavit, & in Galilæide Juliadem.

Herodi Antipæ, qui cum Archelao de regno certaverat, & Johannem Baptistam occidit, Galilæa & Peræa data cum Tetrarchæ elogio & redditibus 200 talentorum. Qui in Galilæa Tiberiadem, in Peræa Juliadem, aliam scil. a priori condidit.

Tetrarchia Galilææ.

Salomæ tandem sorori cesserunt Jamnia, Azotus, Phasæelis & palatium apud Ascalonem cum redditibus 60 talentorum, juxta c. 4. L. II. de B. Jud. Josephi, item Archelaidem juxta c. 3. L. XVIII. Antiqu. Jud. De tota divisione etiam Lib. XVII. Antiq. Jud. c. 13. relegi potest.

Jam Archelao mortuo ejus totam Ethnarchiam ad Romanos rediisse, & per præsides administratam, inter quos Pontius Pilatus, quis est, qui ignoret.

Ethnarchia Judææ sub Romanis & Herodianis.

Ita tamen, ut aliquando iterum ad Herodis familiam rediret. Quæ mutationes quia consulta Genealogia Herodum paulo planius nosci possunt, adjicere visum est schema ejusdem quam succinctissime exhibitum.

Agrippæ se-
nioris re-
gnum.

Agrippa adeo senior Herodis ne-
pos, Aristobuli (Herodis & Maria-
mnes filii) filius a Caligula cum titu-
lo regio legitur vinculis (quibus pro-
pter amorem Caligulæ tenebatur a
Tiberio) liberatus, accepisse *Trachoni-*
tidem vel potius *Tetrarchiam Philip-*
pi, qui tum decesserat, & *Abylam*
Lysaniæ vel *Lysaniæ tetrarchiam*. *A-*
bylam illam *Lysaniæ* prope Dama-
scum situm habuisse, nemo ignorat.

Post Antipam (qui ex invidia in
Agrippam pariter regium titulum
petiturus Romam venerat) relega-
tum nactus præterea ab eodem Ca-
ligula ejus *Tetrarchiam Galilæam &*
Peræam.

Postea vero a Claudio, cui, ut
imperium susciperet deposito metu,
autor fuerat, idem Agrippa senior
totum paternum regnum *Judæam*
adeo & *Idumæam* cum *Samaria* do-
natam habuit. Quarum tamen pos-
sessione post 3 annorum regnum
mors eum exturbavit.

Herodis ju-
nioris re-
gnum
Chalcis.

Frater ejus *Herodes* regnum *Chal-*
cidis & procurationem templi ac Sa-
cerdotii summi habuit.

Chalcis hæc ad *Libanum* cogno-
minatur a *Josepho* L. I. de *B. Jud.*
c. 7. & *Antiquit. L. XIV. cap. 13.*
ubi in veteribus monumentis aliis
nulla similis urbs reperiri videtur.
Unde etiam *Cellario* persuasum fir-
missime, esse eam *Chalcidem* *Syriæ*,
cujus situs inter *Berœam* & *Apa-*
meam in mappa quasi demonstrati-
ve exhibetur, nobisque cum *Kinnas-*
rinæ situ coincidere censetur. Ve-
rum ut illud non plane improba-
bile censeamus, facit tamen nimia
distantia illius *Chalcidis* a *Libano*,
& aliæ quædam circumstantiæ, ut
non plane eidem sententiæ accedere
possimus.

Nam non solum *Josephus* binis
citatis locis eam ad *Libanum* ex-
presse refert, sed & *L. XIV. Antiqu.*
cap. 4. Chalcidem prope *Heliopolim*
locare videtur, referens *Pompejum*,
dum ab *Apamea* duceret versus *Ju-*
dæam, considerasse ditionem *Pto-*
lemæi Menmæi (qui quidem *Chalci-*

dem habuit, testibus binis locis *Jose-*
phi mox citatis) eoque supplicio ad-
dicto, a quo tamen pecunia data se
liberavit, Castellum *Lyfiada* excidis-
se, quod a *Syla* tyranno *Judæo* te-
nebatur, dein transeuntem per *He-*
liopolim & Chalcidem, superatoque
medio monte in *Cœlesyriam* venisse,
& a *Pella* *Damascum* se contulisse.
Porro *Lysaniæ* *Ptolemæi* illius fi-
lium fuisse certum est, at cum is il-
lam dynastiam tenuerit, quæ *Abilene*
vocata est, de cujus situ mox dixi-
mus, credi posset, *Chalcidem* hanc
Abylæ propiorem fuisse, etsi vocis
ejus vestigia alibi non occurrant, nec
in *Ebraicis* locorum ejus tractus vo-
cibus aliquid simile occurrat; quod
non mirum, quia *Græcos* inepte ur-
bium voces alterare suevissent, sæpius
jam notavimus.

Quicquid hujus sit, non tamen
p ane eandem *Abylam & Chalcidem*
fuisse, ex mox dicendis patebit. Nam
quantum ad regnum *Agrippæ junioris*,
qui senioris *Agrippæ* filius fuit, ei-
dem a Claudio primo hoc *Chalcidis*
regnum vel dynastiam; quadriennio
vero post, loco ejus majus regnum,
Trachonitidem nempe, *Gaulanitidem*
& *Bataneam*, datam, itemque *Lysa-*
niæ regnum & tetrarchiam, quam
Varus rexerat, *Josephus* L. de *B. Jud.*
II. c. II. autor est. Qui & libro
Antiq. Jud. XX. c. 5. has ditiones
ita recenset, *Philippi tetrarchiam* vo-
cans & *Batanæam*, adjuncta *Tracho-*
nitide cum *Abila*, quæ *tetrarchia*
Lysaniæ fuisset. Ex quo sequitur,
quia *Chalcidis* regnum *Agrippæ* ab-
latum, & ejus loco cum aliis *Aby-*
lene, quæ est ipsum *Lysaniæ* regnum,
data fuit, videri hæc pro diversis in-
vicem habenda.

Agrippæ
junioris re-
gnum.

Cæterum a *Nerone* adjunctæ fue-
re *Agrippæ* ditioni quatuor urbes
cum agris suis, in *Galilæa* nempe
Tarichæa & Tiberias, in *Peræa* *Julias*
cum 14. vicis & *Abila* (alia nempe
ab *Abyla* *Lysaniæ*.)

Fusus etiam *Josephus* L. III. de *B.*
Jud. c. 2. Gamalitica, ait, *Gaulani-*
tis, Batanea, Trachonitis regni *Agrip-*
pæ partes sunt.

Præ-

Præterea eum *procuracionem templi & Sacerdotii summi* habuisse usque ad excidium templi & urbis Hierosolymitanæ constat. Atque hæc est ultima potestas Regum ex Herodis familia, quam in Syriæ vel Palæstinæ tractibus obtinuerunt.

Armenia
minor Herodum,

Extra eos *Aristobulus* Herodis Chalcidis Regis filius *Armeniam minorem* dono Neronis habuit, juxta c. 12. L. II. de B. Jud. nec non Antiqu. Jud. L. XX. c. 5. sub finem, *Tigranem*, Alexandri, qui Herodis & Mariamnes filius fuit, nepotem ex patre, quoque cognomine, Alexandro, ejusdem Neronis beneficio accepisse *Armeniam majoris* regnum ex *Josepho de Bello Jud.* L. II. c. 10. novimus. Quidam & alium *Tigranem*, Alexandri illius non nepotem, sed filium, pariter *Armeniam majorem* obtinuisse affirmant.

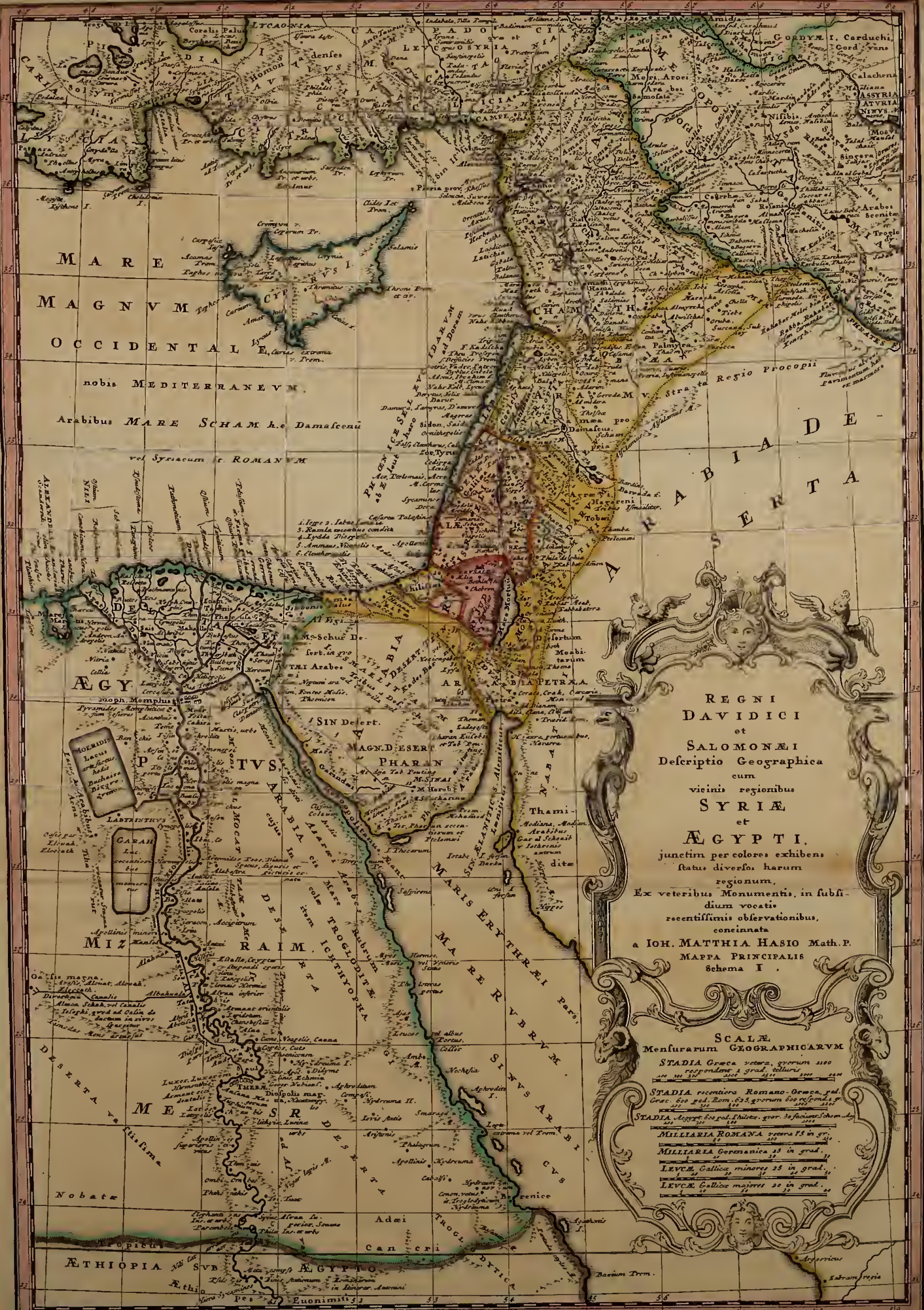
De *Tigrane*, qui a Nerone *Armeniam* accepit, ita legitur apud *Tacitum Annal.* XIV. 26. 2. verbis ejus in compendium redactis: *Tiridate rejecto, Corbulo possessionem Armeniæ usurpabat: cum advenit Tigranes, a Nerone ad capessendum imperium delectus, Cappadocum ex nobilitate, regis Archelai nepos. Sed, quod diu obses apud urbem fuerat, usque ad servilem patientiam demissus. Nec consensu acceptus, durante apud quosdam*

favore Arfacidarum. At plerique superbiam Parthorum perosi datum a Romanis regem malebant. Additum & præsidium mille legionarii, tres sociorum cohortes, duæque equitum alæ, quo facilius novum regnum tueretur. Pars Armeniæ ut cuique finitima Thrascypolique & Aristobulo atque Antiocho parere jussa.

Cur *Tacitus* *Tigranem* hunc Cappadocum nobilitati inserat, causa est, quod Herodes ille magnus Alexandro filio Archelai Cappadocum regis filiam *Glaphyram* uxorem dedit, teste *Josepho* L. Ant. Jud. XVI. c. 2. (Quam dein *Jubæ* Mauritaniæ regi, eoque pariter mortuo, *Archelao* Ethnarchæ nupsisse refert idem *Josephus* L. Ant. Jud. XVII.)


Quæ de gestis hujus *Tigranis*, quemadmodum ille bellum *Adiabensibus* intulerit, & cum his *Parthus* opitularetur, cum eo quoque bellum gesserit, & fortiter obsidionem *Tigranocertorum* tulerit, brevi tamen tempore post interierit (quia mox ab eodem Nerone *Tiridati* regum *Parthici* *Vologesis* & *Medi* *Pacori* fratri *Armeniam* regnum collatum est) refert idem *Tacitus Annal.* L. XV. circa initium &c. non sunt hujus loci, adeoque prolixius non afferenda.





REGNI
DAVIDICI
 et
SALOMONAI
 Descriptio Geographica
 cum
 vicinis regionibus
SYRIÆ
 et
ÆGYPTI.
 junctim per colores exhibens
 status diverso harum
 regionum,
 Ex veteribus Monumentis, in subdi-
 dum vocati
 recentissimis observationibus,
 concinnata
 a **IOH. MATTHIA HASIO** Math. P.
MAPPA PRINCIPALIS
 Schema I.

SCALE
Menfurarum GEOGRAPHICARVM
STADIA Græca vetera, quorum 100
 respondent 1 grad. telluris
 100 200 300 400 500 600 700 800 900 1000
STADIA recentiora Romano-Græca, quod
 Græc. 600 ped. Rom. 625, quorum 600 respondent 1
 grad.
 200 400 600 800 1000
STADIA Ægypti, quod 1000 ped. Ægypt. quod 1000
 respondent 1 grad.
 200 400 600 800 1000
MILLIARIA ROMANA vetera 15 in grad.
MILLIARIA Græciorum 15 in grad.
LEUCE Gallicæ minores 25 in grad.
LEUCE Gallicæ majores 30 in grad.






REGNI
DAVIDICI
et
SALOMONAI
Descriptio Geographica
cum
vicinijs regionibus
SYRIÆ
et
ÆGYPTI,
junctim per colores exhibens
status diversos harum
regionum.

Ex veteribus Monumentis, in sub-
dium vocatio
recentissimis observationibus,
conciata
a IOH. MATTHIA HASIO Math. P.
MAPPA PRINCIPALIS
Schema II.

SCALÆ
Mensurarum GEOGRAPHICARVM

STADIA Græca vetera, quorum 1000 respondent 1 grad. 2400	200 300 400 500 600 700 800 900 1000
STADIA vetera Romano-Græca, p. 1 Græc. 600 p. 1000, 625 quorum 600 resp. 1 grad.	200 300 400 500 600 700 800 900 1000
STADIA Græca, p. 1000, 1000 quorum 1000 resp. 1 grad.	200 300 400 500 600 700 800 900 1000
MILLIARIA ROMANA vetera 15 in grad.	200 300 400 500 600 700 800 900 1000
MILLIARIA Græca nova 15 in grad.	200 300 400 500 600 700 800 900 1000
LEUCE Gallicæ minores 33 in grad.	200 300 400 500 600 700 800 900 1000
LEUCE Gallicæ majores 25 in grad.	200 300 400 500 600 700 800 900 1000





MARE
MAGNUM
OCCIDENTALE
nobis MEDITERRANEUM
Arabibus MARE SCHAM &c. Damascenū
vel Syriacum, sc. ROMANUM

REGNI
DAVIDICI
et
SALOMONÆ
Descriptio Geographica
eum
vicinis regionibus
SYRIÆ
et
ÆGYPTI,
junctim per colores exhibens
status diversos harum
regionum.


Ex veteribus Monumentis, in sub-
ditum vocatis
recentissimis observationibus,
concinata
a IOH. MATTHIA HASIO Math.P.
MAPPA PRINCIPALIS
Schema III.

SCALÆ
Mensurarum GEOGRAPHICARVM

STADIA Græca vetera, quorum 1000 respondent 1 grad. Italiani	1000	1125	1250	1375	1500
STADIA recentiora Romano-Græca, quod Græc. 600 ped. Rom. 675, quorum 600 respondent 1 grad.	600	675	750	825	900
STADIA, quorum 600 ped. Italici, quod 1 gradus Italici respondent	600	675	750	825	900
MILLIARIA ROMANA vetera 15 in gr.	15	16.875	18.75	20.625	22.5
MILLIARIA Germanica 15 in grad.	15	16.875	18.75	20.625	22.5
LEUCÆ, Gallicæ minores 25 in grad.	25	28.125	31.25	34.375	37.5
LEUCÆ, Gallicæ majores 20 in grad.	20	22.5	25	27.5	30

ÆTHIOPIA SVB
Æthi.





APPENDIX

De Coloribus mapparum operi adjunctarum vel Illuminatione.

Quo planiora forent, quæ hoc opere de Regno Davidico & Salomonæo, variisque statibus regionum in mappa expressarum proposita extant, necessarium visum, ut non una solum mappa vel unum ejus exemplar (ut loqui solent) coloribus illustratum exhiberetur, sed & plura, diversos hosce status graphice repræsentantia.

Sufficere tamen in præsens credimus, si tria potissimum proponerentur schemata talia, factura ad cognitionem quoque reliquorum statuum. Quorum adeo explicatio habetur in sequentibus.

SCHEMA I.

Statum regni sub **DAVIDE** & **SALOMONE** exhibens.

I. REGNUM Davidicum & Salomonæum

Regnum { JUDÆ
ISRAELIS

Acquisita ex { Amalekitide
Idumæa
Moabitide
Ammonitide
Agarenis & Tobæis
Syria Aramæa & Zobæa

Philistæi tributarii

II. Phœnicii

III. Gentes Syriacæ { Cis Euphratem, quarum
Chamath, Thogar circa Antiochiam, &c
Trans-Euphratenses, vel Assyriæ.


IV. Gentes Asiaticæ

V. Cyprus Ins.

VI. Arabia duplex { Cis Elaniticum sinum
Trans Elaniticum sinum

VII. ÆGYPTUS

VIII. Æthiopia.



OBSERVANDA.

Peculiare Schema de statu sub Regnis Judæ & Israëlîs divisîs exhibere non placuit. Facile enim is e priori schemate intelligitur, modo notetur

Ad regnum JUDÆ pertinuisse

- 1) Judæam, tribum sc. Judæ & Benjaminis
- 2) & Idumæam, sub regibus scil. Josaphato, Amazia & Huzzia

Ad regnum ISRAELIS spectasse

- 1) Ipsum Regnum Israëlîs, decem reliquarum tribuum, cum Philistæa tributaria,
- 2) & Moabitidem : usque ad mortem scilicet Achabi regis,
- 3) nec non Hagarenorum ditionem, sed solum a tempore Jeroboami II.
- 4) itemque Syriam Aramæam & Zobæam ipsam, sed pariter solum tempore Jeroboami illius II.

Reliquarum vicinarum regionum eandem fere conditionem fuisse ac schemate I. indicata extat.

SCHE-

)o(

SCHEMA II.

Statum regionum sub SELEUCIDIS Syria, & LAGIDIS Ægypti Regibus, post primam potissimum transactionem, Antigono & Lyfimacho sublatis, exhibens.

I. LAGIDARUM regnum

ÆGYPTUS

Perpetuo Lagidarum.

- { Palæstina
- { Phœnicia
- { Coelesyria

Primo sub Lagidis, post sub Seleucidis ab Antiochi M. tempore.

- { Cilicia Campestris
- { & Trachæa vel aspera

Ha primo sub Lagidis, dein sub Seleucidis, post Antiochum M.

Pamphylia

Hac primo sub Lagidis, post sub Antiocho M. dein controversa inter Romanos & Antiochum.

- { Lycia
- { Caria

Ha primum sub Lagidis, post sub Antiocho M. demum sub Romanis vel Rhodiis.

Cyprus Inf.

Not. Alia Lagidarum ditiones extra limites mappa nostra excurrentes erant potissimum Marmarica & Cyrenaica Infulæque cyclades; nec non loca quadam in litore sinus Arabici ex latere Æthiopico, us Ptolemaisterarum. Præter quadam sparsa in litoribus Thraciæ & Hellepontii (quarum præcipua Ænos, Maronea & Lyfimachia) itemque in Creta, de quibus alibi.

II. SELEUCIDARUM regnum

Syria

Mesopotamia

Assyria

Armenia

Cappadocia, Lycaonia, Pisidia &c.

Not. Etiam Seleucidarum reliqua ditiones longe ultra limites mappa nostra principalis versus orientem cum excurrerint, quæ sum est non ingratum nos facturos lectoribus, si eas, quoad limites quidem siletem in typo ætologico II, ubi spatium hoc permittebat, expressas & colore illustratas exhiberemus, de quibus sero & ipsis alibi accuratius. Hoc solum subnotato, intelligi hunc eorum statum ante bellum cum Romanis & motus Parthicos.

III. Arabia

Petræa sui juris, & Moabitidem quoque comprehendens

Reliqua sui juris

IV. Æthiopia

SCHEMA III.

Statum Regni HERODIS M. exhibens.

I. Regnum HERODIS

Judæa & Idumæa recentior
excepta Gaza, Ascalone

Samaria

excepta Dora, Apollonia

Galilæa

excepta Ptolemaide & litoralibus reliquis ad Phœnicem spectantibus.

Peræa

excepta Pella

Trachonitis, Auranitis, Ituræa &c.

II. Imperium ROMANUM

Ad Ur vel Zaguram vel Oruron excurrentis

III. Imperium PARTHICUM

IV. Arabia

Petræa

Libera reliqua



ERRATA & EMENDANDA
in hac priore parte operis.

Pag. lin.	Pag. lin.
6. 4 <i>Critica</i> , Critica	155. 24 <i>Baree</i> , Barec
9. 16 <i>fit. scribe fit</i> ;	156. 21 <i>Nisibis</i> , Nisibi
10. 1 <i>parallelogrammicum</i> , pa- rallelogrammicam	157. 44 <i>Orvate</i> , Oroate
14. 3 <i>Havarra</i> ; <i>scribe Havarra</i> .	ead. 45 <i>Orontem</i> , Oroatem
34. 12 <i>ducendus</i> , ducenda	159. 5 <i>lege</i> : præcise si ductum
35. 26 <i>ex - deleatur</i>	ead. 19 <i>Jaxartan</i> , Jaxarten
43. 2 <i>ita distingue</i> : Distantiæ hæ; longitudinis nempe	ead. 27 <i>Strabo</i> , Strabone
ead. 9 <i>Herao</i> , Heroo	ead. 33 <i>Prophthasium</i> , Prophtha- siam
47. 8 <i>Garræi</i> , Gerræi	ead. 40 <i>Paropamisso</i> , <i>scribe</i> : (po- tius Paropamisso)
51. 9 <i>Nom</i> , Non	162. 35 <i>Mazuca</i> , Mazaca
ead. 31 <i>Socatra</i> , Socotra	ead. 53 <i>ducta</i> , primum ducta
58. 33 <i>per</i> , propter	198. 8 <i>cap. supple</i> , Cap. 3.
62. 40 <i>locum</i> , locus	213. 32 <i>priorus</i> , priores
63. 29 <i>existens</i> , exiens	214. 11 <i>illud</i> , aliud
71. 4 <i>Azoto & Ascalone</i> , Azot- ton & Ascalonem	215. 49 <i>erunt</i> , erant
ead. 7 <i>Hierosolymis</i> , Hierosolyma	223. 10 <i>Daphkim</i> , Daphnim
75. 20 <i>Agathonorus</i> , Agatheme- rus	233. 30 <i>Tartersum</i> , Tartessum
79. 22 <i>dies</i> , dies 4	ead. 54 לברא, לבוא
83. 28 <i>torrentis post</i> , torrentis qui post	240. 20 <i>LIX</i> , L. IX
86. 7 <i>angustam</i> , angustam	ead. 30, 31 <i>Gaditica</i> , Rubenitica, Manassitica
91. penult. <i>Enghir</i> , Enghir	243. 21 <i>Assyria & Paphlagonia ad</i> <i>pag. 243 erant referendi.</i>
95. 33, 34 <i>Phrygiæ</i> , Celænæ	244. 50 <i>post Antiochie supple</i> , illud
98. 13 <i>dele</i> , <i>Aliis Pinarus</i>	249. 28 <i>distantiam</i> , distantia
ead. 35 <i>Mascag</i> , Mascas	252. 43 <i>statuis</i> , statim
99. 17 <i>fit</i> , fit	254. 6 <i>Sophenera</i> , Sophenen
116. 17 <i>subtractio</i> ; subtractis	258. 7 <i>ita distingue & lege</i> : fuerit. Res tamen Chamathæ quod a Tzobæo
ead. 54 <i>ita distingue</i> : ponitur, 25 nempe gradus pars	ead. 24 <i>memorate</i> , memoratam
122. 26 <i>pingere</i> , jungere	261. 41 <i>supple</i> : Tab. capitis 13.
123. 51 <i>Indeis</i> , Judæis	ead. 56 <i>Jubrudam</i> , Jabrudam
127. 21 <i>Orsa</i> , Orfa	262. 33 <i>ita distingue</i> : Thadmor. Hanc
130. 33 <i>occarsum</i> , occasum	ead. 54 <i>Cheri</i> , Keri
ead. 47 <i>Mafficen</i> , Massicen	268. 42 <i>Schaggle</i> , Schoggle
134. 6 <i>Horum</i> , Horam	270. 24 <i>de scripto</i> , descripto
138. penult. <i>Bevicher</i> , Benicher	272. 3 <i>reliqua</i> , reliqua:
153. <i>in margine</i> , Mesopotamia & Iracca	279. 53 <i>dicatur</i> , dicantur

p. 281. *Post lineam 33 supple:* Accuratus aliquid de iis dicere liceret ope eorum, quæ in *libris Maccabæorum* de iisdem relata occurrunt, si modo plane perspectus foret situs Urbis Casphin vel Chasbin. Memoratur scilicet *I. Macc. V. 13.* in partibus Tobi fuisse fratres Judæorum, qui *II. Maccab. XII. 17.* Judæi Tobiani, Tubieni, dicuntur (Unde intelligimus, quosdam Tobienorum vel omnes Judaicam religionem temporibus hisce Maccabaicis amplexos) Judam Maccabæum, cum urbem Casbin expugnasset, cum suis in Characem ad hosce Tobienos profectum (quo eos a vexationibus gentilium vicinorum vindicaret) Distantiam hujus Casbin & Characis fuisse 750 *stadiorum*. Ubi quidem ex appellatione Characis nihil sane lucis oritur, quia plurimæ hinc inde Characes. Sed & de Casbin hoc verum est, videri quidem ejus mentionem extare etiam in *Germana Hierosolymitana*, eandemque inter urbes in limitibus terræ Israëliticæ & Galilææ. Galaaditicas & Auraniticas censer. Nam una cum *Aenus, Canatha Susitha* (quam *Hippon* ingeniose interpretatur *Light-footus*) *Jadut* (quæ forsan *Hatita*) occurrit quoque vox כספיה (quam Caspih, Caspejah legere licet) Unde acute conjicit *Relandus* in *Palaestina sua* p. 134 (cujus verba & tex-

tus hic relegi merentur) Casbin Maccabæorum hic intelligi. Cujus etiam sententia magis probanda, quam *Junii & Tremellii*, qui in versione sua Chasbin per Chesbuntem notissimam nimis confidenter reddiderunt, remotiorem quamlibet ab illis regionibus, in quibus tunc Judas bellum gerebat. Sed quoniam & hac *Relandi* sententia admissa de Casbini situ nonnisi vaga obtinetur notitia, nec adeo, unde illorum 750 *stadiorum* initium capiendum sit, constat, arbitrio cujusvis relinquendum est, sive illa stadia 750 a vicina Chanatha, *Æno* vel *Hatita*, an aliunde, numerare velit, & an stadia ordinaria an vero contractiora intelligere placeat (quia & stadia illa distantiae *Scythopoleos* ab *Hierosolymis eodem capite XII. Maccab. II.* memorata breviora existunt) Posteriori vero casu locum illum, quem *Ptolemæus*, & mappa nostra ex *Ptolemæo*, *Tobienis* his assignat, parum a veritate abesse deprehendetur.

- p. 282. l. 13 *fit, fit*
- p. 287. l. 50 *Reliquæ, Reliqua*
- p. 289. l. 42 *adhibuit, Salomon adhibuit*
- p. 291. l. 17 *fese, se*
- p. 292. l. 26 *ostendisse, offendisse*
- p. 293. l. ult. *amisso, commisso*
- p. 303. l. 38 *Bithyniæ, Bithynia*



DE
MAGNITUDE
COMPARATA ET DETERMINATA
URBIUM,
QUÆ PROPTER
IPSAM MAGNITUDINEM
CELEBRES HABENTUR
POTISSIMUM IN ANTIQUITATE
ITEMQUE
NOSTRIS TEMPORIBUS
INQUISITIO,
JUNCTA
CONSIDERATIONE
QUORUNDAM
OPERUM VETERUM
EX MAGNIFICENTISSIMIS.

DR

MAGNITUDINE

COMPARATA ET DETERMINATA

URBIVM.

OMNIBUS

IPSAM MAGNITUDINEM

DETERMINANT

POTISSIMUM IN ANTIQVITATE

TEMPORIS

NOTIS TEMPORIBUS

INDICANT

CONSIDERATIONE

OPIDIVM

OPERVM VETERVM

ET ANTIQVITATVM



INTRODUCTIO.

Difficultas
suscepti o-
peris

Multum quidem habet jucunditatis speculatio de comparatione *Urbium maximarum*, tam veterum in historiis memoratarum, quam hodie extantium.

Sed eadem difficultate non caret, quæ prohibet, quo minus promiscue quilibet, Geographiæ & recentiorum de mensuris geographicis observationum non satis gnarus, eam suscipere possit.

Causa ejus
difficultatis

2. Inter causas difficultatis hac in re præcipua est autorum oscitantia in exprimenda determinata vel absoluta magnitudine mensurarum, quas adhibent. Nec veteres solum querendi de hoc causam nobis præbent, verum eadem ineptissima consuetudo apud recentiores obtinens æque plerumque turbat omnia; ita, ut ex ipsis descriptis figuris geometricis & cælo incisis, non nisi adhibitis regulis plane criticis & post institutas varias inquisitiones ad aliqualem certitudinem perveniri detur.

Stadia, Parasanga, Leuca, Palmi, Passus, Pedes memorantur, quorum magnitudo dubia est, nec, quod fieri imprimis à recentioribus debuerat, vel verbo de eadem monetur.

Medicina
adhibenda

3. Medicinam huic malo ut adferamus, & ut ratio pateat nostræ sententiæ, de recentioribus mensuris quidem suo quolibet loco monebimus: de *veteribus* vero mensuris in limine statim observamus sequentia.

Stadior. veterum mensura Eisen-schmidian,

4. STADIA videntur quidem mensura satis determinata. Constat enim, ex veterum unanimi consensu 625 pedum Romanorum, 600 pe-

dum Græcorum eadem fuisse: porro vero ex iis, quæ à *Cassinio, Islæo & Eifenschmidio*, quos triumviros in hac re allegare sufficit, ex recentioribus observationibus deducuntur, constat de accuratiori quantitate pedis tum Græci tum Romani, atque adeo de numero pedum Parisiensium in Stadio æque ac milliario Romano.

Est enim primo juxta *Eifenschmidium*, posito numero partium 1440 in pede Parisiensi, vel *du Chatelet*,

Pes Romanus, 1324, 6
rotunde 1325

Pes Græcus, 1379, $\frac{3}{4}$
rotunde 1380

Unde in suppositione figuræ telluris plane spherica, & dimensione gradus circuli telluris maximi 57060 Hexapodarum vel Tosiarum Parisiensium juxta Cassinium

Stadia in gradu 595 $\frac{1}{2}$
rotunde, 596.

Ex quo sequitur, quia milliare Romanum 8 Stadiis æquatur, milliaria Romana

in gradu esse 74 $\frac{1}{2}$
rotunde 75

competere vero milliari germanico quindenario

Stadia 40

Milliaria Rom. 5.

5 Cum vero quantitas data pedis Romani & Græci, atque inde & Stadii magnitudo, deducta sit ex modulis & exemplaribus ex antiquitate restantibus: *Islæus*, atque ipse etiam *Cassinus*, ex consideratione distantiarum geographicarum in veteribus scriptis annotatarum, & collatarum cum actuali dimensione earum, præsentis tempore facile

A

cile

cile instituenda, deduxit quantitatem Stadii talem, quæ faceret 600^{am} partem gradus in tellure, adeoque paulo minorem, quam ex dictis juxta *Eisenschmidium* sequebatur.

Nec interest quæri, an propter viarum aliquales ambages, major numerus stadiorum distantis illis tributus fuerit, quam si viâ directâ dimensio earum instituta fuisset, adeoque non minor statuenda sit quantitas Stadiorum, ut numerus eorum in dimensione distantiarum evadat major; sed superior major Stadii quantitas approbanda, & differentia majoris quam justum videbatur, assignati numeri stadiorum in aliqua distantia, in illas viarum irregularitates rejicienda?

Nam, cum Islæana hæc quantitas Stadiorum 600 in gradu satis prope accedat ad illam alteram mox propositam 595 in gradu; magis quoque numeri milliarius Romanorum in gradu invicem in duabus hisce hypothesebus ad se accedant, imo vero coincident; cum in prima hypothese procedant 74½ vel 75 rotundè, in altera 75 accuratè; præterea vero in præsentia tractatione & inquisitione geographica, ubi antiquioribus Stadiis utendum erit, ad reductionem secundam Islæanam hæc quantitas præsupponenda veniat: simpliciter hic eandem quoque nobis retinendam censemus.

Est adeo juxta Islæum numerus Stadiorum in gradu telluris (positâ figurâ telluris, quam diximus, & dimensione gradus Cassiniana) 600,

Milliarius Rom. 75.

Unde resultat pedis græci quantitas, particularum, quales 1440 continentur in Parisiensi pede,

nempe 1369, 4

Pedis Rom. quant. 1314, 6

Utrobique autem in milliari Germanico quindenario sunt

Stadia 40

Mill. Rom. 5.

6. Quibus ita se habentibus, manifestum est, falsam & improvide assumptam esse dimensionem vel quantitatem Stadiorum, qualis quidem censebatur, ubi 32 Stadia computabantur in milliario Germanico vulgari quindenario, unde 480 Stadia gradui competebant, cum potius numero Stadiorum rotundo in gradu existente 600, Stadia 40 mill. germanico competeant.

Unde porro inferitur, non 4. milliaria Romana, milliari germanico quindenario respondere, sed quinque. Error veterum inde ortus, quod milliarius Romanus vetus & Italicus re-

centius pro eodem habebant, hoc vero quartam partem milliarii Germanici statuebant, quia scilicet milliarius Romanus 8. Stadiorum magnitudinem habebat.

7. Sequitur vero porro ex dictis, Stadium, quod habet 625 pedes Romanos, 600 Græcos, habere quoque

juxta *Eisenschm.* 574 $\frac{10}{12}$,

vel rotundè 575

juxta *Islæum*, 570 $\frac{6}{15}$

vel rotundè 571

pedes Parisienses

Atque hæc est reductio vel determinatio Stadiorum Islæana, quam priorem vocabimus.

8. Verùm hæc, quæ demonstrata diximus ab *Islæo*, *Eisenschmidio*, *Cassinio*, vera esse saltem de posterioribus temporibus sive recentioribus Stadiis, quæ Romanorum tempore obtinuerunt, observatum est ab *Islæo*, non vero de Stadiis, quæ antiquitus *Herodoti*, *Xenophontis*, *Alexandri M.* & aliorum coævorum hisce ætate fuerunt.

Ratio est, quod, si numeri distantiarum urbium & Provinciarum itemque itinerum, quales apud veteres illos auctores annotati extant, imprimis ex distantia, quæ ex relationibus *Be-tonis* & *Diogneti* metatorum *Alexandri M.* qui ejus jussu omnes ejus Provincias & itinera accurate dimensi sunt, conferantur cum distantis locorum, quales ex optimis observationibus nostrorum temporum cognoscuntur, mira apprehenditur discrepantia. Et quidem in excessu semper peccare hos numeros palam est, adeoque eosdem distantias hæc justo majores facere. Ex quo fit etiam, ut regionum latitudo, nude & simpliciter adhibitis dimensionibus metatorum horum, & simul quantitate mensurarum Geographicarum, Stadiorum &c. qualis etiam in reductione mox memorata prima inveniebatur, & juxta illas tentata descriptione orbis nostri, longe magis versus ortum extendatur quam par est, Indiaque mire quantum remotior existat, quam exigunt recentiores observationes.

Optimas autem observationes geographicas recentiores vocamus, quæ à membris Societatum Regiarum Gallicæ & Anglicanæ aliisque institutæ, passim in eorum Commentariis extant, quasque nobis aliam plane faciem orbis nostri antiqui, saltem contractiorem quoad longitudines locorum imprimis inter extremam Sinam & Europam dedisse, nemo, qui Geographiæ initiatus sit, nescit vel nescire debet.

Neque etiam hoc nescire quis debet, has ipsas observationes non nudius demum tertius accuratis Geographis se-

Numerus ped. in Stadio, & reductio Islæana prima.

Reductio Stadior. Islæana secunda.

Fundamentorum ejus reductionis 1. in relationibus mensurarum Alexandri.

Eadem a nobis adhibita.

Aliorum errorum circa Stad. & mill. Rom. notati.

2. Tabulis Geographicis Arabum.

obru-

obtulisse, sed, quantum ad dimensiones Persiæ & vicinarum regionum, easdem conspirare cum Arabum Geographorum doctorum sententiis, quas *Ulug Begi* & *Nafir Etusæi* tabulæ nobis proponunt. Quas quidem præiudicio saltem quodam autoritatis Ptolemæi fascinati nostris temporibus proximi Geographi insuper habuerunt, & præfractè contemserunt; & faciem Persiæ, qualis à *Relando* ex dictis scriptoribus exhibetur, ut paradoxam & à veritate abludentem traduxerunt, aut suspectam habuerunt.

Quam verò etiam iusta & acuta sit hæc observatio *Islæi*, experitur quotidie, qui manum designationibus geographicis, & mappis veterum regionum atque imperiorum statum repræsentantibus, adhibet, mirèque adeo in hac sententia confirmatur.

3 Distantiis itinerariis Xenophon. 2. 15.

Sane ad eandem roborandam mirum in modum serviunt distantiæ à *Xenophonte* in expeditione Cyri relatæ, in quibus Geometricè in mappam figuramque Geographicam transfereendis, nisi quis utatur reductione hac Islæanâ, in insignes absurditates se conjicere cogitur. Dissertit de hac materia ipse *Islæus in Comm. Acad. R. Scient. Par. 1721*, mappâ etiam illius expeditionis Cyri & 10 millium Græcorum exhibita, in quâ, etsi quædam desideremus, & corrigenda deprehendamus, tamen confitendum est, eandem in genere id præstare, quod debebat, justiore nempe figuram, quam quæ ab antiquioribus Geographis, *Sanfonio* &c. allatæ (sane perabsurdæ) factis accuratè oculis exhibere. A nobis vero etiam de hac re quædam monita extant in tractatu præcedenti de regno Davidico.

4. Distantiis Stathmor. Iidori Characeni.

Quin & *Isidori Characeni* Stathmos Parthicos juxta schoenos digestos, si à Seleucia, quæ ad Tigrim, ad fines Parthici regni & Arachosiam numerentur, nunquam rei veritati & recentioribus observationibus respondere deprehendi, nisi reductionem mox dicendam adhibeamus, ibidem pariter à nobis annotatum meminimus.

Ipsa reductio II.

9. Hæc adeo reductio exigit, ut loco 600 recentiorum Stadiorum, 1100 Stadia antiqua in gradu telluris computentur. Postulat, ut loco 20 Parasangarum (apud *Xenophontem*) vel Schoenorum apud *Characenum*, (de quibus diximus) computentur $36\frac{2}{3}$ vel 36 vel etiam 33 Parasangæ vel Schoeni in gradu. Quæ est adeo reductio secunda Islæana.

Stadii secundo reducti quant.

10. Ex qua consequitur, positâ Stadii recentioris quantitate, ut supra

diximus, juxta *Eisenschmidium* 575 pedum Parisi., Stadii veteris hujus dimensionem esse 315 pedum Parisiensium. Si verò eadem Stadii recentioris quantitas sumatur juxta *Islæum* 571 ped. Parisi., erit antiqui Stadii quantitas 311 ped. Parisiensium proximè.

titas in pedibus.

Hæc ergo quantitate Stadii, nempe, quæ est pedum 311 in descriptionibus urbium veterum, quarum noticiam ex *Herodoto*, *Diodoro*, habemus, usuri sumus.

11. Eos enim, qui aliis & majoribus illis, vel plane falsis, quæ 480 Stadia gradui tribuunt, vel non reductis juxta *Islæum*, scilicet ubi 600 & non 1100 Stadia in gradu computantur, magnitudines illarum æstimant, plane incredibiles & ineptas eas facere cogi, vel ex ipsâ comparatione magnitudinum inferius repræsentatarum intelligitur.

Errores aliorum notati.

Quæ causa existat, unde talis confusio apud veteres autores mensurarum harum orta sit, explorare nostrum non est quidem. Interim tamen cum videamus morem & negligentiam etiam nostrorum & modernorum, quibus non ignotum esse debet, quam variabiles sint mensuræ gentium & ætatum variarum, qui tamen ipsi in veram earum magnitudinem nec debite inquirunt, nec in scriptis indicant eas magnitudines, quantumvis sibi exploratas, non est absolum statuere, olim & remotissimis quidem temporibus Stadiorum mensuram minorem fuisse; ejus nempe magnitudinis, quam diximus pedum Parisiensium 311, qui faciunt pedes Græcos 327 proximè; post vero ab Hercule, ut ajunt, introductum esse Stadiorum genus, quod 600 pedibus ejus æquaretur, sed pluribus in locis Stadiorum veterum mensuram mansisse, in quo & consentit *Beverinus*. Quâ adeo breviori usos fuisse Alexandri mensores credibile est, & juxta eandem distantias & dimensiones locorum passim annotatas ab *Herodoto* aliisque, ex quibus dein sua *Plinius* & *Diodorus* alique recentiores sumserunt. Post vero Romanorum tempore jam invaluisse illum morem in Stadium computandi pedes Græcos 600, vel Romanos 625, Parisienses adeo 575. Et ignorantiam quidem Matheseos (quod admodum solenne) credendum est, imposuisse *Plinio*, *Diodoro* & similibus, ut sibi persuaderent, numeros in veteribus autoribus inventos intelligi de hisce Stadiis, adeoque reductionis veterum ad recentiora rationem nullam habuerint.

Hæc si admittantur, non erit quidem necesse, ut statuamus, Stadiorum quidem fuisse semper eandem quantitatem, sed pedum Græcorum pridem aliam obtinuisse dimensionem, quam postea, quo tempore eosdem fuisse partium 1380, diximus, quales habet Parisiensis 1440; interim & eos non fuisse plane æquales, ex exemplo aliorum pariter non improbable existit.

Mensuræ
minores,

12. Hæc de mensuris Geographicis majoribus veterum, quæ de minoribus dicenda veniunt, suo quolibet loco notabuntur.

Aliz diffi-
cultates,

13. Cæterum de ea difficultate, quæ occurrit in hac materia, oriturque ex eo, quod ejusdem ætatis homines (nam priora de hominibus diversæ ætatis intelligenda veniunt) in mensuris suis invicem insanum in modum discrepant, nihil hic amplius conquerimur; notamus saltem, vitium non novum esse, sed perantiquum, quod cognoscimus vel ex *Plinio*, qui L. VI. c. 26. *Inconstantiam*, inquit, *mensuræ diversitas autorum facit, cum Perse quoque Schænos & Parasangas, alii alia mensura determinent.*

Tandemque etiam multo maximam confusionem parit, quod, quamvis in mensuris conveniant, tamen in numeris indicandis earum oscitantissime deprehendantur autores versari.

Hoc vero male eos, qui recto judicio pollent, habere oportere palam est, quod hæc difficultates studiose augeantur ab iis, qui pessimo imò stultissimo atque ineptissimo more puritatem styli affectantes proprietatem verborum alterant & evertunt, & in stylo, verbi causa, Latino religioni ducentes

Græco verbo uti, substituunt minus aptum, quod ex imperitia non admodum differens rentur. Quales sunt ii, qui, ubi in Græco est *Orgyja*, in Latino *passus* reddunt, cum *Orgyja* sit 6. pedum Græcorum; *passus* (Geometrici quos vocare amant) vero pedum quinque vel Romanorum, vel promiscue aliorum vagorum.

14. Ex dictis patet aliqua ratio, cur non inutilis censeri debeat opera à nobis suscepta accuratius determinandi magnitudinem urbium veterum & recentiorum, & comparisonem earum inter se instituendi.

Aliorum
circa hanc
materiam
conatus,

Simile institutum fuit ex parte celeberr. *Islai*, qui aliquot majorum urbium magnitudinem, allegata ambitus earum dimensione, quæ in veteribus autoribus hinc inde occurrit, consideravit in *Comment. Reg. Sc. Acad. Paris. 1725.* Scopus ejus erat ostendere, latitudinem Geographicam Urbium amplum spatium occupantium, imprimisque à meridie versus septentrionem extensarum, posse variare, si observationes diversis in urbe ejusmodi locis & stationibus, præsertim vero extremis earum instituantur.

15. Sed nobis in præsentiarum hoc imprimis propositum est, sensibus & imaginationi ipsi figuras urbium, quarum licet, exponere, ut de earum magnitudine judicium sit eò facilius, ipsorumque oculorum fide juvetur. Jucunditas adeo est, de qua diximus, quam in hac speculatione potissimum spectavimus, utilitate tamen suâ fore ut eadem non destituatur plane, confidimus.

Institui
nostri ratio



SECTIO PRIMA.

De Urbibus antiquis.

BABYLON.

Babylonis
ejusque par-
tium descri-
ptio & di-
mensiones.

BABYLONEM, BABEL, ca-
put fuisse regionis, quæ
Chaldæa dicta fuit specia-
liori nomine, etsi sub Assyria à ve-
teribus auctoribus quoque compre-
hendatur, passim notum. Quæ ad
universam hujus urbis historiam
spectant, institutum nostrum non
tangunt, à quorum adeo mentione
meritò abstinemus. Sed de Dimen-
sionibus, Figura & Constructione
nostrum erit differere.

2. Ne tamen in transcribendis
autorum verbis prolixiores & tæ-
diosi simus, solius hic Herodoti
amplissimam descriptionem repræ-
sentabimus; reliqua, quæ apud ve-
teres, de dimensionibus præfertim,
passim occurrunt, in compendio
exhibebimus.

Verba adeo Herodoti sunt hæc:
*Assyriæ autem cum alia multa sunt
magna oppida, tum vero celeberrimi
nominis ac validissimum est Baby-
lon, ubi post eversam ab ipsis Ni-
num, regia erat. Quod oppidum
situm est in planitie ingenti, formâ
quadrata, magnitudine quoquover-
sus centenium vicenium stadiorum, in
summa quadringentorum & octoginta,
in circuitu quatuor laterum urbis.
Tanta est Babylonici oppidi magnitu-
do. Quod ita exornatum est, ut
aliud nullum eorum, quæ nos novi-
mus. Jam primum FOSSA ambit al-
ta atque lata, aquæ plena. Dein-
de MURUS quinquaginta cubitorum
regionum crassitudine, ducentorum
celstitudine. Est autem regius cubitus
quàm is, quo pro mensura utimur,
tribus digitis major. Operæ precium
est, me præter hæc differere, in quem
usum sit consumpta terra ex fossa ege-
sta, & quomodo fuerit murus condi-
tus. Ut quidque terræ in deprimen-
da fossa efferebant, ex eo lateres du-
cebant: quorum postquam magnam
vim auxissent, eos in fornacibus co-*

*quebant. Postea cæno utentes,
asphalto ferventi per tricesimum
quemque laterum ordinem summita-
tes arundinum instipatas conglutina-
bant. Et primum labra fossæ, dein-
de ipsum murum ad eundem modum
ædificarunt. Super quem circa oras
extruxerunt domunculas unius con-
tignationis inter se obversas: inter
quas tantum intercapedinis relinque-
batur, ut quadriga interagi posset.
Ejus per ambitum centum PORTAE
stabant, æreæ omnes, cum cardini-
bus itidem postibusque. Babylone
octo dierum itinere abest alia urbs no-
mine IS, ubi fluvius est haud magnus
ejusdem nominis, qui se devolvit in
flumen Euphratem. Hic itaque flu-
vius Is unâ cum aqua permultos
reddit asphalti bituminis grumos: quæ
asphaltus ad murum Babylonis com-
portabatur. Hunc autem in modum
Babylon extructa est. Ejus duæ sunt
PLAGAE, quas interfluit fluvius
nomine Euphrates, qui magnus & altus
& celer, ex Armeniis in rubrum ma-
re decurrit. In hunc uterque murus
lacertos exporrigit, ejusque incurvæ
utrinque ripæ coëtilibus lateribus pro
maceria prætexuntur. Ipsa urbs ple-
na DOMIBUS est ternarum quater-
narumque contignationum, secta in
vias cum rectas, tum verò transver-
sas, quæ flumen pertingunt: ad qua-
rum singulas pro numero vicorum
portulæ factæ sunt in maceria, quæ
flumen sepiebat, & ipsæ æreæ & ad
flumen idem ferentes. Et hic quidem
murus lorica est. Alius vero intus
non multo quam hic debilior, sed
exilior. Inque utriusque civitatis
plagæ medio murus est erectus, quo-
rum hic regionem comprehendit ambi-
tu prægrandi atque valido:*

Hactenus Herodoti quæ ad
hoc spectant. Ex quibus & reliquis
apud veteres occurrentibus, hæc
de Constitutione hujus magnificen-

tissimæ urbis notanda: FIGURA
urbis fuit quadrata. *Herodot.*
Singula latera 120 Stadia,

adeoque
AMBI-
TUS { 480 Stadia, *Herodoto*
385 Stadia, *Straboni*
368 Stadia, *Curtio*
360 Stadia, *Diodoro*
60 mill. pass. *Solino*

Notandum verò, *Diodorum*
mox asserere, totidem fuisse Stadia,
quot dies annum conficiunt. Quodsi
intelligatur annus accuratior Ægy-
ptiacus & Nabonassarenus, erunt
Stadia 365; sin vetus & minus ac-
curatus, erunt sane 360 Stadia.

Plinius qui L. VI. & *Solinus*
cap. 65. 60 millia passuum ambitum
fuisse ajunt, idem dicunt cum *Hero-*
doto, 125 passibus in Stadium com-
putatis, adeoque faciunt pariter
480 Stadia.

ALTI-
TUDO { 200, Cubitorum, Re-
giorum *Herodoto.*
50, Cubitorum, *Straboni*
100, Cubitorum, *Curtio*
200 ped. Babyl. *Plinio* L.
VI. 26, & *Solino* c. 65.
365, ped. *Diodoro* ex
Clitarcho
et iis, qui cum Alexan-
dro in Asia fuere.

Mox idem *Diodorus* 50, Or-
gyjas (pro quibus inepte in versio-
ne passus memorantur) facit. Un-
de numerus 365 in mendo esse vide-
tur, & de ambitu muri, non de al-
titudine intelligendus. Idem tan-
dem etiam 50 cubitorum eosdem
tradi à posterioribus quibusdam no-
tat.

LATI-
TUDO { 50, cubitorum regior.
Herodoto.
32, pedum *Straboni*, *Cur-*
muro-
rum { 50 ped. Babyl. *Plinio*, l. c.
Solino l. c.

Strabo & *Curtius* talem fuisse
dicunt, ut quadrigæ transeuntes
occurrere potuerint. *Herodotus* su-
per murum circa oras extructas fuis-
se domunculas unius contignatio-
nis inter se obversas, inter quas
tantum intercapedinis relinqueba-
tur, ut quadriga interagi posslet,
Diodorus, ampliorem fuisse, quam
qua duo currus veherentur.

PORTAE, per ambitum
100, adeoque in quolibet latere
25.

Inter quamlibet portam 3
TURRES. In angulo vero quovis
4 turres plures quam alibi.

Turrium summa 250. Quia,
ubi muri paludes contingebant, tur-
res nullæ adstruæ. *Diodorus.*

Turrium altitudo

10 ped. excedebat muro-
rum altitudinem - -

60 cubitorum. *Straboni.*

FOSSA alta atque lata, aquæ
plena.

EUPHRATES influebat à la-
tere septentrionali, effluebat è la-
tere meridionali. *Diodorus.*

Medius urbem perfluebat Eu-
phrates. *Diodorus.*

Latitudo Euphratis

1. Stad. *Straboni.*

Longitudo PONTIS, qua par-
te flumen angustius fluebat

5 Stad. *Diodoro.*

Latitudo Pontis

30 pedum, *Diodoro.*

Ab utroque fluminis latere mu-
rus ductus

360 Stadiorum. *Diodorus.*

Duæ ARCES in medio ad la-
tus utrumque pontis

Unius, orientalis nempe,
quæ vetus palatium (à Be-
lo structum, quia *Curtius*
ait, regiam Beli Babylone
ostendi)

Ambitus 30 Stad. *Diodor.*

20 Stad. *Curtius*

Turrium altit.

5 ped. *Curtio*, qui & fun-
damenta earum 30 ped. in terram
missa ait.

Alterius occidentalis (quæ
à *Diodoro* sane per errorem
dicitur à Semiramide stru-
cta, cum ex eo, quod post
Ninum everfam ædificata
est, sequatur, fuisse structam
à Nebucadnezare) ambitus
60 Stad. *Diod.*

Interioris ejus am-

bitus 40. Stad. la-

titudo 300 late-

rum $\pi\lambda\iota\sigma\tau\alpha\upsilon$ altitu-

do 50 Orgyja-

rum

turrium in ea 70.

Inti-

Intimæ partis circumitus
30. stad.

altitudo major secundi
muri altitudine. *Dio-*
dorus

HORTI PENSILES habebant 4 plethra in quolibet latere, *Strab.* LXVI. Reliquam hortorum horum constitutionem, quæ in compendio habetur apud *Strabonem* dicto loco, ipsiusmet verbis repræsentare hic visum est: Hortus pensilis figura quadrata, cujus latus quodlibet quatuor est jugerum. Fornicibus continentur fornicatis sitis super talis cubi formam habentibus. Tali isti pilæ concavæ sunt & terra plenæ, ut arbores maximas consitas recipere possint, ex lapide coctili & bitumine constructæ, cum ipsæ tum testudines & forniceæ. Supremum tabulatum accensus scalares habet & cochlias ipsis adjacentes, per quas continenter aqua ex *Euphrate* in hortos attollitur ab hominibus ad hoc ipsum constitutis. Nam flumen mediam urbem perlabitur, latitudine Stadium occupans: horti super flumine sunt.

OBSERVANDA CIRCA HAEC,

Stadium
in dimen-
sione Baby-
lon. quan-
titas.

3. Stadia a nobis intelligi vetera, reductione secunda Islæana adhibita, nempe pedum Paris. 311. jam monitum. Unde 120 Stadia pro uno latere efficiunt 6220 Hexapodas Parisienses vel 37320 pedes Parisienses. Sequimur potius *Herodotum* coævum. *Diodorus* quod circumstantiam, quæ fabulosa sine dubio est, affert, singula Stadia muri singulis diebus effecta dicens, vel ex hac causa minus sequendus videtur.

Ambitus
Babylonis.

4. Differentiam autorum, quorum præsertim *Strabo* & *Curtius* ab *Herodoto* dissentiunt maxime, in numeris qui circumferentiæ assignantur, neglectui accuratationis attribuimus. Vel quod, cum dimensiones captæ posteriorum horum temporibus, adhibitis mensuris recentioribus, non concordarent dimensionibus traditis, quæ respondebant mensuris veteribus, iidem ex ingenio correctionem instituere præsumserunt.

5. Quod vero ad dimensiones altitudinis & latitudinis murorum, quia eæ apud *Strabonem* insigniter quoque differunt à dimensionibus antiquiorum autorum, hæc differentia ratione aliqua alia forsan explicari poterit, quod nempe iste loquatur de statu, in quem a *Dario* hi muri redacti sunt. Memorat n. *Herodotus* ipse hæc: *Babylone* capta *Darius* muros ejus circumcidit, & portas omnes amolitus est, quorum neutrum *Cyrus* fecerat, prius eidem a se captæ.

Altitudo &
latitudo
murorum.

6. Dimensiones vero harum altitudinum & latitudinum dantur ab *Herodoto* in cubitis regiiis, vel simpliciter cubitis à *Strabone* vel in pedibus Babylonicis à *Plinio* & *Solino*, tandemque in passibus à *Diodoro*.

Mensuræ in
dimensione
altitud. &
latitud. ad-
hibita.

De pedibus 365, quæ *Diodorus* assignat altitudini, nihil attinet amplius dicere, cum monitum sit, videri turbatum *Diodori* textum. Nec de pedibus *Strabonis* aliud est quod dicamus, quem in mendo manifeste cubare numerum, qui 32. latitudini attribuit. Restat, ut de cubitis regiiis & pedibus Babylonicis dispiciamus.

CUBITVM REGIUM *Herodotus*, hoc ipso loco, ubi de muris Babylonicis agit, notat esse 3. digitis majorem cubito, quo ipse, vel ejus cives, Græci adeo, utebantur. Constat vero cubitum apud Græcos censum fuisse $1\frac{1}{2}$ pedum. Pedis vero Græci justam mensuram notavimus partium 1380. qualium habet Parisiensis 1440. Quod si adeo *Herodotus* hunc eundem pedem intellexit, foret cubitus vulgaris 2070 talium partium. Cui si adjiciantur tres digiti pedis vulgaris h. e. $\frac{3}{16}$ ejusdem, resultaret cubitus regius Babylonicus 2328.

PEDEM vero BABYLONICUM $1\frac{1}{8}$ pedis Romani facit *Beverinus*; unde cum pes Romanus sit dictarum partium 1325, Babylonicus foret 1490.

Eundem pedem Babylonicum vero *Plinius*. L. VI. itemque *Solinus* dict. cap. facit 1. pedis, 3 digitorum Romanorum, hoc est $1\frac{3}{8}$ pedis Romani. Unde cum pes Romanus habeat partes ejusmodi 1325, Pe-

Pedis Babylonici mensura foret tallium 1573 partium.

Pedem tandem hunc Babylonicum alii, incertum quibus ex fundamentis faciunt 1632 vel 1633.

Quodsi adeo altitudo murorum foret 200. cubit. regionum juxta *Herodotum*, æqui valeret eadem pedibus Parisinis 323, vel, si esset 200 pedum Babyloniorum juxta *Plinium*, æquiparanda foret.

vel 206 } pedibus Pa-
 vel 218 } ris. juxta pro-
 vel 226 } portiones à *Beverino*
 } *Plinio* pro-
 } positastertio
 } loco memo-
 } ratas.

Denique, si altitudo Orgyjarum 50. fuerit juxta *Diodorum*, (quas 6. pedibus constare diximus,) censenda esset 287 ped. Paris. Tandemque si cubitorum fuerit vulgarium 50 } altitudo } 71 $\frac{1}{2}$ } proxi-
 vel regionum 50 } fuisset } 80 $\frac{1}{2}$ } me

Notra fen-
 tentiade al-
 titud. & la-
 titud. mu-
 rorum.

7. In tanta dimensionum & opinionum varietate quid eligendum sit, difficultate non caret. Dimensionem 50. Cubitorum justo minorem esse facile assequimur, nisi eam altitudinem intelligamus de muris à Dario recisis. Quantum ad *Herodotum* & *Diodorum*, videri posset omnium maxime eisdem convenire, dimensionibus eorum, reductione debita facta, non adeo invicem discrepantibus ac reliquorum, unumque adeo eorum ex altero explicandum. Exurgeret vero immensa quædam altitudo murorum istorum; qualem quidem juxta *Ctesiam* esse oportebat.

Sed hoc observamus, si altitudo murorum fuisset, qualis à *Diodoro* traditur, inferiorem partem templi Beli, quæ Stadii altitudinem habuit, quam adeo 311. pedum Paris. censemus, talem futuram fuisse, ut vix supra muros eminus conspiceretur: nullatenus vero, si altitudo murorum extitisset, quæ *Herodoto* placet.

Forfan acutius reliquis *Plinius* hanc dimensionem explicavit, cubitorum loco pedes Babylonicos

substituendo. Cui adeo in præsentiarum & nos subscribimus, & non solum numerum pedum Babyloniorum, sed & proportionem pedis Babylonici ad Romanum eligentes, qualem ipse proponit, altitudinem murorum 218 ped. Paris. sumi posse hætenus statuimus.

Latitudinem proinde muri quoque juxta *Plinium* sumimus, quæ cum det 54. pedes Parisienses, intelligitur non impossibile fuisse, ut binæ vel trinæ quadrigæ super crepidine murorum agi & invicem occurrere potuerint; vel ut domunculæ ex utraque parte eidem instructæ fuerint, & tamen inter eas quadriga interagi potuerit. Exemplum muri postremi (ut de Sinensibus taceamus) habemus etiam nunc hodie in urbe Augustana, quæ apud Vindelicos. Murus enim, qui est inter portam; quæ Gokingam ducit & Rubram, ejus est latitudinis, ut utrinque in ejus crepidine domus sint, quæ habitationem præbent præfidiariis ad militiam destinatis civibus, & in medio earum platea satis ampla, commode quadrigæ viam præbens. Ex altera parte vero ab illa porta Gokingana ad Emissariam nocturnam murus est, qui dimidiam fere prioris habet latitudinem unam domunculam ex altera parte admitteus, reliqua parte viam commodam pediti præbens.

Cæterum altitudine muri obtinente, quam diximus, & quæ modica est respectu habito ad ea, quæ ab aliis de eadem statuuntur, notabile est idem illud, quod de Sinensibus muris observatur, hos scilicet omnem prospectum ædium urbis prohibuisse extantibus solum turribus iisque editioribus. Quod cum mirum non sit de ædiculis Sinensibus, quæ contignationis sunt unius saltem, æque tamen contingere debuit circa domos urbis Babylonice, quantumvis enim eæ trium vel quatuor fuerint contignationum, ut mox dicetur, ad altitudinem tamen 218 pedum pertingere haud potuere.

8. Distantiam turrium ut habeamus, illud quod dicitur de turribus prope angulos muri constitutis, ita intelligendum censemus, ut inter

Distancia
 currium &
 numerus.

inter singulas portas quidem 3 turres interpositæ statuuntur, extremæ vero cuique portæ proximæque angulo ex altero latere non tres, sed quatuor appositæ fuerint, ipsa turri, quæ verticem anguli ornabat, pro quarta computata; unde ad alteram partem sequentis lateris eadem ratione quatuor turres numerando, quarum angularis communis foret utrolibet lateri, interjectæ intelligendæ forent septem turres inter extremas quasque portas. Vid. *Fig. VIII. Tab. ultimæ.* Hac enim ratione constat, quod dicitur, apud angulos quatuor amplius turres inter portas interjectas fuisse, quam inter reliquas portas. Aliter vero si hæc explicentur, & statuatur, non quatuor supra tres turres in angulis inter portas constitutas fuisse, sed simpliciter quatuor saltem, ut in *Fig. IX. Tab. ult.* anguli vertex suo ornatu, turri nempe, destitutus poni deberet, quod videtur contra morem architectonicum etiam simplicissimis hominibus facile obvium.

Quod si res se habuit, ut in *Fig. VIII. Tab. ultimæ* interstitia inter 25 portas existent 24 habitura turres 72, quibus si v. g. a sinistra parte adjiciantur quatuor, a dextra tres (propter unam communem utriusque lateri muri) in summa septem, resultabunt pro singulis integris lateribus muri 79 turres, fuissentque in univ. 316; nisi, quæ in textu annotata sunt, intercessissent, quorum causa 250. sufficere creditæ sunt.

Interstitia adeo turrium cum numero 78 fuerint, latitudine integra muri 120 Stadiorum, quorum singula 311 pedum Paris., existente, eorum interstitiorum quantitatem fuisse pedum Parisiensium 478½ proximè.

Altitudo turrium.

9. Turrium altitudinem non 10 saltem pedibus juxta alios murum superasse (quæ quantitas sumpta foret contra regulas de proportionibus architectonicorum operum) sed sexta parte majorem fuisse, proportionibus a *Strabone* propositis hoc persuadentibus, facilius credimus.

Latitudo turrium.

10 Turrium latitudinem facimus hujus totius altitudinis quartam partem, hoc est $\frac{7}{8}$ altitudinis

muri quartam partem, quod idem est (posita altitudine muri 218 ped. Paris.) ac $63\frac{7}{8}$ ped. Paris.

Quo adeo etiam imaginationi repræsentarem conditionem horum murorum & dispositionis turrium, quæ vero §. 7. hujus sectionis dicta sunt, illustrentur, visum est jungeri *Fig. I. Tab. ult.* Cujus ope & horum comparatio cum aliis magnificis operibus veterum institui poterit.

11. De latitudine Euphratis potius *Diodoro*, qui eandem 5 Stadiorum fuisse tradit, credimus, quam *Straboni*, qui unum saltem ei Stadium assignat (quod modicum flumen innueret); Quia *Xenophon* latitudinem Euphratis, loco quo Thapsacum alluit, adeoque aliquot centenis milliaribus superiori, fontibusque propiori, eum quatuor Stadiorum existere annotavit. Esto, quod Euphrates in varios canales hinc inde diductus legatur, unde ejus aquæ imminutæ videri possent, hoc enim de locis ultra Babylonem potius, vel potissimum, intelligendum. Credibile est etiam eum, quamvis non semper, tempestate scilicet sicciore, alveum suum impleverit; tamen reliquo tempore satis latum fuisse.

Euphratis latitudo.

12. Quicquid vero hujus sit, figuram Urbis Babylonice, schemate vel *TAB. I. Fig. I.* exhibemus reliquis inferioribus designationibus proportionatam. Addimus areæ determinationem in stadiis veteribus quadratis, quorum latera dicta sunt habere pedes 311, estque ea 14400 talium stadiorum.

Schema urbis Babylonis & Area.

13. Ut vero statum urbis Babylonice internum accuratius pernoſcamus, deque ejus cum nostris urbibus convenientia, deque numero civium vel populi in eadem degentis judicium ferre possimus, juvabit maxime *Curtii* verba hic exhibere, quæ superiori suæ descriptioni inter cæteras a nobis repræsentatæ subjungit, ita vero L. V. c. I. *Ædificia non sunt admota muris, sed fere spatium unius jugeri absunt.* (Potius debuisse eum dicere plethri magnitudinem, inde intelligimus, quia jugerum Latinis est mensura superficialis, hic vero requirebatur mensura

Constitutio interiorum urbis.

fura linearis latitudinem spacii inter murum & domos interjecti explicans, Plethrum vero græcum esse sextam partem stadii aliunde scimus. Credibile vero est majus hoc spatium fuisse.) Pergit Curtius: *Ac ne totam quidem urbem tectis occuparunt: per 90 Stadia habitatur, nec omnia continua sunt: credo, quia tutius visum est, pluribus locis spargi. Cetera serunt coluntque, ut si extrema vis ingruat, obsessis alimenta ex ipsius urbis solo subministrantur.* Quo vero eam etiam cum Sinensium urbibus, de quibus infra, conferre possimus, Herodoti repræsentanda sunt verba, qui L. I. ita: *ipsa urbs plena domibus est ternarum quaternarumque contignationum, secta in vias cum rectas, tum vero transversas, quæ ad flumen pertingunt, & reliqua.*

Interitus ur-
bis Babylo-
nio.

14. Reliqua de magnificentia urbis Babylonis aliisque ejus memorabilibus in historiis occurrentia explicare institutum nobis in præsens haud fuit. Unicum illud de interitu urbis hujus illustrissimæ ejusque causis, nerveose imprimis a Plinio exhibitis, huc non transcribere non possumus.

Et notum quidem eam primo a Cyro captam, a quo tamen nihil detrimenti passam esse Herodotus ait. Contra quem est Berosus, qui muros exteriores dirui jussisse Cyrum memorat. Post vero, cum a Dario defecisset, sed iterum in potestatem redacta esset, notatum est in transitu in superioribus, eam ab hoc parte murorum multatam, veleorum tam altitudini quam latitudini aliquid demtum ab eo fuisse. Verum eadem hoc damnum non admodum sensit florens usque ad Alexandrum & aliquanto tempore post eum.

Tunc vero fatalis ejus terminus instans in nihilum eam redigere cœpit, non vi & manibus, sed consilio. Plinii verba L. V. c. 26. sunt: *Cetero in solitudinem rediit exhausta vicinitate SELEVCIAE, ob id condita a Nicatore intra nonagesimum (vel potius forsan quadragesimum lapidem juxta Strabonem, cui tabula Peutingeriana succenturiatur, 44 milliaria interjecta notans) lapi-*

dem, in confluyente Euphratis fossa perducti atque Tigris, quæ tamen Babylonia cognominatur, libera hodie ac sui juris Macedonumque moris.

Et post pauca: *Invicem ad hanc exhauriendam CTESIPHONTEM juxta tertium ab ea lapidem in Chalonitide condiderunt Parthi, quod nunc est caput Regni. Et postquam nihil proficiebatur, nuper Vologesus Rex aliud oppidum VOLOGESOCERTAM in vicinia condidit.*

Consilium istud effectum hunc fortitum esse hodierno die scimus, ut jam Babylonis urbis (de Seleucia & Ctesiphonte nihil dicimus) ne vestigium quidem extet, testantibus itinerariis, maximeque jam dubia & inter ipsos, qui hæc loca frequentarunt, controversa sit ejus positio, cultissimus vero pridem ager ejus circumjacens sterili fabulo & arenis horreus & squalidus videatur. Nec etiam postea conditæ aliæ in vicinia urbes cum ea quicquam commune habent, aut in ejus locum successisse dici possunt. Nec MEDAINA Persarum (ad Tigrim sita, quæ Ctesiphonti successit) jam pridem a Saracenis destructa, nec BAGDADUM milliariis plurimis distans & ad Tigrim situm a Saracenis structum, Califarumque sedes facta, & non nisi turpissima ignorantia cum Babylone confundendum: nec SAMARRA vel SARMANRAI Califarum post Bagdadum relictum nova sedes.

Confirmationis loco Strabonis locum L. XVI. adscribemus: *Posteriorum nemo curavit: quin etiam reliqua neglecta sunt, & urbis partem Persæ diruerunt, partem tempus consumpsit & Macedonum negligentia: præsertim postquam Seleucus Nicator Seleuciam ad Tigrim condidit stadiis tantum 300 a Babylone distans. Nam & ille & posteri omnes huic urbi maxime studuerunt, & regiam eo transtulerunt, & nunc Babylone hæc major est, illa maxima ex parte deserta, ut intrepide de ea usurpari possit, quod de Megalopoli Arcadiæ magna urbe quidam dixit Comicus:*

Est magna solitudo nunc Megalopolis.

NINIVE vel NINUS vetus.

Nini figura
& dimen-
siones.

N^{15.}INUS, NINIVE, NINEVE ad orientale latus Tigris fluvii, non vero Euphratis, ut per confusionem *Diodorus*, *Affyræ* proprie vel strictius dictæ, vel *Aturiæ*, quæ & *Adiabene* postea, quondam princeps urbs.

Figura ejus parallelogramma.

Dimen- siones	}	Longitudinis 150 Stadio- rum juxta <i>Diodorum</i> L. II. c. I. ex quo etiam reliqua habemus pleraque.
		Latitudinis { 90 Stad. jux- ta eundem 80 juxta ali- os.

Unde sequitur, ambitum fuisse 480 Stad. juxta *Diodorum*, vel 460 juxta alios.

Ambitus
ac area.

16. Cum adeo Ninus a *Strabone* Libri XVI. initio multo major *Babylone* prædicatur, eique consentit *Diodorus Siculus* L. II. c. I. *Nulla enim*, inquit, *postmodum urbs tanto ambitu tantæve magnificentia moenium constructa est*: Verum est hoc, si de ambitu solum sermo sit, & *Babylonis* ambitus juxta *Strabonem* 385, juxta *Diodorum* 360 Stadiorum statuatur, *Ninives* vero juxta alios 460, juxta *Diodorum* 480 Stadiorum.

Sed si ambitum *Babylonis* faciamus, qualis *Herodoto* traditur 480 nempe Stadiorum, *Babylon* ad minimum ejusdem erit ambitus ac *Ninive*.

At vero ex ambitus hujus solius quantitate de magnitudine comparata duarum harum urbium nihil admodum cognoscitur. Quantumvis enim verum foret, *Babylonis* ambitum minorem fuisse ambitu *Nineves*, nullatenus tamen, ut *Strabo* videtur velle, consequeretur, *Babylonem* quoad aream ipsam minorem fuisse: prouti nec ex æqualitate ambitus sequitur, æquales utriusque fuisse areas.

Legitima vero magis ratione, si magnitudo æstimetur secundum areas dictas, erit *Babylonis* magnitudo 14400. Stadiorum quadratorum,

at *Nineves* juxta *Diodorum* (qui latitudinem facit 90) 135000, juxta alios, (qui latitudinem faciunt 80 Stad.) erit 12000 Stad.

Sumta ergo Stadii magnitudine, qualis in descriptione *Babylonis* urbis, erit TAB. I. Fig. II. *Ninives* representatio proportionalis.

17. Dimensiones reliquas MURORUM *Nineves*, *Diodorus* exhibet sequentes:

Reliqua-
rum parti-
um dimen-
siones.

Altitudo nempe murorum 100 ped. vagorum. Qui si intelliguntur *Græci*, erunt.

87½ ped. *Babylon.*

95½ ped. *Parisiens.*

Latitudo tanta, qua 3 currus perambulare poterant.

Turrium numerus 1500

Altitudo turrium 200 ped. vagorum, vel

potius

Græcorum

175 ped. *Babyl.*

191 ped. *Parif.*

18. Hanc dimensionem altitudinis turrium & forsan etiam numeri earum monstri aliquid alere nobis videri, diffiteri non possumus. Portentosa est proportio altitudinis turrium ad muri altitudinem, nempe duplex, imprimis cum tanto numero earum existente satis vicinæ invicem poni debeant. Toto enim ambitu 480 Stadia occupante, & stadio uno 311 pedum existente, numero vero turrium 1500, quam proxime distantiam turrium 100 pedum *Parif.* quoque fuisse, dum altitudo muri 95½ pedum ejusmodi fuit, consequitur. Jam ut iudicium mentis oculorum etiam juvetur adminiculo, inspicere velimus Figuræ II. n. I. Tab. ultimæ. In qua latitudo turrium sumta est 30 ped. vagorum vel *Græcorum* vel 28½ ped. *Parif.* qua minor locum non habuit. Credimus vero nemini non paradoxam & absanam dispositionem, quæ ex proposita *Diodori* relatione obtinuit, visum iri.

Si sententiæ dicendæ nobis necessitas imponeretur, altitudini tur-

rium supra muri altitudinem dimidiam ad summam partem addendam judicarem, ut forent pedes vagi vel Græci 150, vel Parisienses 143 proxime, numero turrium manente eodem, ac apud *Diodorum*, utpote qui non est tam absonus quam altitudinis earum dimensio. Quo pacto obtineret forma turrium, qualis eadem Fig. II. n. 2. notatur. Quamvis & numerum turrium minorem sumi non præter rationem existeret.

Ninives
magnitudo
in sacris
memorata.

19 Hæc de magnitudine urbis hujus ex profanis Scriptoribus attulisse sufficiant. Occurunt vero quædam etiam de ea in Sacris. *Jonæ* enim cap. 3. dicitur Ninivem fuisse urbem divinum vel immensum in modum magnam, itinere trium dierum. Credi vero equidem possit, hos tres dies de ambitu ejus intelligendos, adeoque cum *Diodoro* satis convenire hanc assertionem. Cum enim tertia pars ambitus Islæana sive primæ reductionis Islæanæ juxta hunc faciat 160. stadia, quæ (si stadia recentiora pro hypothese salvanda facias) efficiunt quatuor miliaria Germanica. Hæc una diæta circumeundo urbem si absolvantur, efficiunt, ut triduo opus sit ad integrum circumitum. Verum enim vero non solum obstat, quod recentiora Stadia minus legitime adhiberi possint in hoc calculo; ve-

rum etiam quod *Jonas* ad cives & inquilinos ad pœnitentiam vocandos missus diætæ iter in eandem penetrasse dicatur eundo & pœnitentiam prædicando. Ex quo colligi posse videtur, 3 diætæ non de ambitu, sed de longitudine urbis capiendas. Quæ quantitas adeo major est longe 150 Stadiis, quæ longitudini assignat *Diodorus*.

Certum est adeo, si verba hæc Scripturæ cum profano autore concilianda sint, oportere statui, præter ipsam urbem fuisse etiam suburbia in tantum spatii excurrentia, ut junctim cum ipsa urbe non nisi triduo transiri potuerint. Atque id ipsum esse admodum verisimile, hanc urbem suburbiis non fuisse destitutam, tuto sumimus.

20. Urbem hanc a Medis junctim cum Babyloniis deletam ex antiquitate constat, eique successisse Babylonem ipsam autor est *Herodotus* & *Diodorus*. Qui vero dum Babylonis conditricem faciunt *Semiramidem*, quæ ex plurimorum sententia longe fuit antiquior *Nineves* excidio, quomodo hæc *avusala* conciliari debeant, locus non est hic decidendi.

Interitus
urbis.

Nostro tempore e regione illius in ripa occidentali Tigris fluvii existere MOSUL vel MAUSEL urbem, omnes consentiunt.

PALIMBOTHRA,

PALIBOTHRA.

Palibothra
dimensiones
& figura.

21.
PALIBOTHRÆ urbis Indicæ notitiam perfectissimam habemus ex *Strabone* L. XV. cujus ipsa verba adscribere consultum visum. Ita vero ille p. 1028: *In hujus (nempe Gangis) & alius fluminis concursu sita est Palibothra, octoginta Stadiorum longitudine, latitudine XV, figura quadrata, lateribus oppositis eandem ubique servantibus distantiam: mœnibus ligneis & perforatis circumdata, ita ut per foramina sagittent. Præposita etiam est fossa tutelæ gratia, & recipiendorum purgamentorum ex urbe affluentium.*

Ut nomen sciamus alterius fluvii, ad quem Palibothra sita, & de celebritate Urbis certiores reddamur, juvabit apponere verba *PLINII* L. VI. 19: *omnium in India propter potentiam claritatemque antecedunt Prasii, amplissima urbe ditissimaque Palibothra: unde quidam ipsam gentem Palibothros vocant, imo universum tractum a Gange. Regi eorum peditum 600 millia, equitum 30 millia, elephantorum novem millia: & ARRIANI in indicis c. 10, qui memorat: maximam Indis urbem esse, quæ Palimbothra vocatur,*

tur, in Præstorum terra, ubi confluentes sunt Erannobæ fluminis & Gangis.

Schema & area urbis

22. Noscimus ex his verbis figuram & dimensionem hujus urbis, cujus schema adeo ad eandem, qua

priores, scalam constructum extat Tab. II, Fig. III.

Accurata æstimatio magnitudinis ex cognitione areæ resultans dat 1200. Stadia quadrata, qualia pro Babylonis dimensione adhibita.

MESPILA.

Mespilæ descriptio.

23. Hujus Urbis notitiam ex solo Xenophonte habemus, cujus ipsius etiam verba præsentare hic sufficiet. Ita autem in expeditione Cyri L. III. *Inde castris unis parasangas VI. progressi, ad castellum quoddam magnum, idque desertum perveniunt, situm propter urbem, cui nomen erat Mespila, quondam a Medis habitata. Hujus crepido de polito lapide conchiliato erat, latitudine 50 pedum, totidemque pedum altitudine. Super hanc murus lateritius exstructus erat, cujus habebat latitudo 50, altitudo 100. Ambitus erat parasangarum 6. Huc ferebatur Media regis uxor fugisse, quo tempore Medis ademptum fuit a Persis imperium. Urbem ipsam Persarum rex quum obsideret, neque temporis diuturnitate, neque vi capere poterat. Tandem Jupiter habitatores ejus adtonitos reddit, atque ita capta est.*

Intelligimus ex hisce de fatis primo urbis hujus, de qua, utpote ampla & celebri, mirum est, nullam memoriam in aliis scriptoribus superesse.

Locus Mespilæ.

24. Locus ejus fuit ad Tigrim. Videri poterat ex aliquali vocis affinitate, & si absque circino, si ita loqui licet, hoc est, sine accurata æstimatione Geographica distantiarum de his rationari vel opiniones fingere instituissemus, eam cum Mosul mox dicta eandem, quæ eversæ Nino successerit. Verum non solum ex eo, quod Mosul hanc ex altera Tigris ripa, nempe occidentali, sitam observavimus, cum in itinere Xenophontis ex latere orientali fluminis ejusdem facta Mespilæ locus inventus fuerit, apparet differentia amborum: sed & ex accurate dimensis distantiis itineris Xenophontæi, & ex recte ac secundum principia maxime legitima de-

terminato loco Nini eadem elucet. Inde enim noscitur, eam fuisse aliquot milliaribus inferiorem vel meridionaliorem Nino, hoc est, ad inferiores alvei partes sitam. Et quidem milliaribus Germanicis quindenariis non minus quam 12, in latitudine Geographica paulo minus gradu ab eo differens.

25. Figuram ejus civitatis facimus ex analogia cum reliquis ejusmodi urbibus Assyriacis & veteribus quadratam. Figura & dimensio.

In dimensione accurata ejusdem meminisse oportet eorum, quæ supra diximus, de Stadiis veteribus & mensuris Xenophontæis. Luce enim meridiana apertius fit, ut diximus, ei, qui debitis cautionibus itineris Xenophontæi & distantiarum memoratarum descriptionem tentaverit, (in quare exemplo prævisse *Isleum*, nec nisi pauca quedam emendatione aliqua indigentia reliquisse pariter jam monuimus), cumque aliis Arabum v. g. *Nubiensis Geographi*, (quibus in his maxime fidem habemus, cum de notis sibi regionibus agant) eandem contulerit, parasangarum Xenophonti adhibitarum magnitudinem esse talem, quæ sit ad recentiores parasangas ut 6 ad 11, prouti supra notatum, hoc est, cum recentiores Parasangæ 30 Stadiis æquales, adeoque eorum 20 uni gradui circuli maximi in tellure respondeant, Xenophontæas Parasangas esse $\frac{6}{11}$ partes unius partis vigesimæ gradus, hoc est $36\frac{2}{3}$ vel rotundo numero 36 gradui uni telluris respondere.

In qua sententia magis confirmamur, cum deprehendamus distantias quasdam Ciliciæ in itinere Xenophontæo memoratas, & ex aliis principiis, *Antoniniani* scilicet *Itinerarii* & *Peutingianæ tabulæ* aliis-

que notatis intercapedinibus cognitas & accurate satis determinandas clare quantitatem 33 Parasangarum in gradu asserere.

Posita adeo hac quantitate Parasangæ, nempe 30 Stadiis veteribus, non vero recentioribus æquali, cum ambitus Mespilæ Xenophonti tradatur 6 Parasangarum (quarum singulas 30 Stadia habuisse constat)

resultabit magnitudo ejus proportionalis ad reliquas commemoratas urbes, qualis TAB. II. Fig. IV. exprimitur. Latere uno quadrati existente ped. Paris. 13995, Hexapodarum vel Tosiarum 2332½.

Area vero erit Stadiorum quadratorum, qualia pro dimensione Babylonis adhibita, 2025.

LARISSA.

E 26. Tsi cum antecedentibus nullatenus magnitudinis ratione conveniat, adeoque ab hac nostra tractatione exulare debebat ejus mentio, tamen ob structuræ cum Mespila similitudinem & magnificentiam, ut vel in transitu nullam commemorationem faciamus LARISSÆ pariter ad Tigrim sitæ, sed sex saltem Parasangis versus inferiora vel meridiem distantis, committendum non est. Ita vero de eadem *Xenophon* pariter eodem loco: *GRÆCI, quod reliquum erat diei, secure pergendo quum confecissent, ad Tigrim amnem perveniunt. Eo loco deserta quædam urbs erat ampla, cujus nomen Larissa. Habitarant eam priscis temporibus Medii. Murus habebat XXV. pedum latitudinem, altitudinem 100. Ambitus ad Parasangas 2 se explicabat. Laterculis fictilibus extructus erat, & fundamentum suberat lapideum 20 pedum altitudine. Hanc Persarum Rex, quo tempore Medis imperium Persæ eripiebant, obsessam capere nullo modo poterant. Sol vero nube tectam perdere non desit, donec homines defecissent, atque ita capta est. Propter urbem ipsam Pyramis erat lapidea, quæ unius Plethri latitudinem habebat, altitudinem duorum.*

27. Cur etiam hujus satis bellæ & munitæ urbis apud veteres autores præter *Xenophontem* nulla extet memoria, non est quod inquiremus. Hoc saltem non abs re est quærere, annon ejus nulla extent etiam hodie vestigia? Quandoquidem deserta a *Xenophonte* memoratur, nec tamen destructa aut diruta. Quin potius accolæ ejus regionis metu

exercitus Græcorum in eam confugisse & per fugium quæsisse memorantur. Et sane vestigium nominis aliquod apparet in voce TACRIT vel *Tec rit*, s elemento, ut sæpissime, in t mutato, ut sit Rissa cum adjecto Tec. Quod unde sit, ut ex Arabica forsan lingua ostendi potest: ita non improbabile videri posset etiam pridem nomen verum fuisse Tac rissa, quod a Græcis more ipsis vulgatissimo in notius Larissa transformatum fuerit.

Verum diffiteri non licet, accuratius descripta via Xenophontis & Græcorum, videri Larissam hanc septentrionaliore ipsa Tacrit & quidem gradu integro, cum Tacrit ad gradum 34½, Larissa ad 35½ latitudinis videatur referenda. Et alias Tacrit in edito monte sitam esse novimus ex historiis orientalibus, speciatim vita Timuri vel Tamerlani.

Cum RESEN, quæ a Nimrodo vel Assure, ut aliis placet, condita legitur Gen. X. a quibusdam hæc urbs comparari voluit ob nominis affinitatem, & ob viciniamejus cum Ninive, qualis ex eodem loco Geneseos colligitur; sed hæc solas rationes non esse sufficientes, cum & aliæ sint urbes, in quibus affinitas aliqua nominis apparet, qualem *Ressaniam* in Mesopotamiæ medietate ad *Chaborem* fluvium nominasse hic suffecerit; & magnitudo Larissæ, utpote modica, non videatur cum celebritate urbium reliquarum, dicto Geneseos loco recensitarum, comparanda, quilibet æquus rerum arbiter facile agnoscit.

Larissæ descriptio,

An vestigia Larissæ supersint, quaestio.

Dimensio
Larissæ.

28. Cæterum de figura Larissæ nihil apud *Xenophontem* extat, credibile tamen est, & illam more urbium orientalium Assyriacarum imprimis structam, adeoque quadratam fuisse.

Quo admissio, latus unum foret tertia pars quantitatis, quam

Mespilæ quodlibet latus habuit, adeoque 1665 ped. Parisiense 777½ Hexapod. Paris.

Area ejus fuisset Stadiorum quadratorum, qualia pro dimensione Babylonis adhibuimus, 225.

THEBÆ Aegyptiæ.

29. Dicendum est etiam de aliis urbibus apud scriptores veteres memoratis, magnitudinis insignis & stupendæ, sed de quarum figura non constat, nondum cognita arte typographica vel cælo aut æri incidendas picturas, quarumque adeo dimensiones populari sane & plebejo more ab autoribus proponuntur, quod temporibus eorum condonari oportet. Unde vero consequitur, ut de accurata præcisique earum magnitudine superficiali vel area nihil dicere valeamus, ea vero imperfectiori notitia contentos interim nos esse oporteat.

Thebæ earumque situs.

30. Tales sunt adeo THEBÆ Aegyptiæ, ita cognominatæ ad distinctionem Græcarum Thebarum & Arabicæ Thaif vel Thebes prope Meccam. Metropolis superioris Aegypti celeberrima fuit hæc urbs, *Hecatompilos* quoque ob causam mox dicendam, ab Hebræis vero No. *Annon* dicta.

Situs ejus in ripa Nili orientiori, vel in parte Aegypti, quæ Arabia dicebatur, vel secundum littus latusque dexterius Nili, quod a potiore parte est orientale; etsi pluribus in locis quoque Nilus, more fluminum tortuosorum in alias aliasque plagas tendens hanc partem faciebat vel australiorem vel plane occidentaliorem. Sane figura Aegypti Nilique cursus accurate descripta, deprehenditur, eam secundum alveum Nili ex occidente in orientem tendentem ad ejus partem meridionaliorem sitam, extensamque adeo ex occidente versus orientem, etsi pars ejus in altera quoque ripa sinistra & borealiori. *Strabo* sane L. XVII. *Thebarum pars*

est in Arabia, ubi & urbs, pars etiam in ulteriores ripa, ubi Memnonium.

31. Dimensionem ejus in longitudinem saltem habemus, si verba ipsa veterum sola attendamus. *Strabo* l.c. *Ostenduntur hodieque magnitudinis illius vestigia ad 80. Stadiorum longitudinem.* *Cato* vero apud *Stephanum* 400 Stadia longitudinis occupasse dicit. *Eustathius* apud *Dionysium* ad 420 Stadia extendi eas asserit.

Dimensio-
nes.

Nimia quidem hæc videtur dimensio unius lateris intuitu, quod toti Babylonis circumferentiæ quatuor lateribus comprehensæ prope modum æquetur. Et sane in arctiorem ambitum eam compegit *Diodorus*, qui totum circumitum 120 Stadiorum facit. Verum ut pro priorum sententia pugnare nobis non est in animo, ita in *Diodori* numeris sphalma aliquod esse non dubitandum. Talia enim de hac urbe prædicantur, quæ arctam adeo ejus aream ambitumque non admittunt. Diximus enim *Hecatompilon* vel centum portarum appellatam. Cujus nominis ratio redditur a *Pomponio Mela*, qui *Thebas*, ait, (*ut Homero dictum est*) *centum portas habere, solitasque singulas, ubi negotium exegerat, dena armatorum millia effundere.* Cui consonat relatio a *Strabone* adducta, quæ quoque exercitum centum Myriadum huic urbi tribuit. Sed quamvis hoc ipsum nimium quibusdam, & *Mela* autor posterior esse videatur: confitendum tamen est, in monumento *Ramsis* Regis hujus urbis totiusque Aegypti, quod Germanico Cæsari interpretatus est sacerdos Aegyptius memorari, 700 millia militaris ætatis

tis

tis habitasse in illa urbe, sive 70 Myriades. Ut adeo 100. Myriadum numerus de rotundo intelligendus veniat.

At vero vel hunc ipsum numerum 700 millium hominum militaris status non capere urbem, cujus ambitus 120 Stadiorum & ve-

terum quidem, qualia intelligi convenit, manifestum est. Foret enim totus circuitus $1\frac{7}{11}$ mill. Germanicorum; etiamsi ipsa illius circumferentiæ figura statuatur talis, quæ maximam recipit aream inter rectangulas, nempe quadrata.

ECBATANA.

^{32.}
ETIAM de ECBATANORUM, quæ Mediæ urbs primaria fuit, nunc *Hamadan* dicta, figura nihil nobis constat, ambitum saltem ejus fuisse 258 Stadiorum autores scriptum reliquerunt, quibus intelligi Stadia vetera extra dubium est. Quodsi tamen, quia tota una opera non successive structa refertur, etiam hic ponere liceat, conditorem vel Dejozem vel

Arphacsdum in ejus structura morem Assyriorum & Orientalium secutum, & formam ei quadratam dedisse, de proportionem, quam habuit ad Babylonem, pronunciare licet, fuisse hanc $3\frac{1}{2}$ vicibus fere majorem ista, vel accuratius Babylonem ad Ecbatana fuisse in ratione 57600 ad 16641; breviter aream Ecbatanorum fuisse $4150\frac{1}{2}$ stadiorum quadrat.

SUSA.

^{33.}
SUSA, Perfarum Regum, antequam ISTACHRAM vel *Persopolim* secessissent, primam sedem, habuisse ambitum 250 Stadiorum traduntur. De figura

vero plane nihil, vel per monumenta vel per conjecturas dici potest, adeoque de ratione amplitudinis nihil pronunciare licet.

CARTHAGO.

^{34.}
IN numerum maximarum urbium, de quibus tamen certiora proferre non licet, referenda est quoque CARTHAGO illa Romæ æmula, cui immensam aliquam dant amplitudinem. Nempe 22 milliarium faciunt Msti codices Orosiani, sed 24 Epitome Liviana. De figura nihil proditur apud autores; etsi hoc certum est, successivis incrementis eam urbem au-

ctam fuisse. Unde vix credibile ejus regularem aliquam figuram extitisse. Sed si liceat eam ponere quasi circulem, talis fere magnitudo resultabit ac mox de Roma dicetur secundum mentem Lipsii. Sed quoniam & ille Romæ ambitus suspectus est, quid de Carthagine dicamus non habemus, judicium aliis relinquentes.

LOCRI.

^{35.}
LOCRORUM ambitum 12 milliarium fuisse Livius tradit, sed nihil addit de figura. Si autem recte se habeant, quæ de ambitu dicuntur, eam vix mino-

rem Roma ipsa, adeoque etiam Roma veteri sub Imperatoribus, demtis suburbiis, extitisse probabile.

ATHENÆ.

Dionis
Chryso-
stomi assertio
de magni-
tudine A-
thenarum.

A^{36.}THENARUM quoque urbem celeberrimam ad hanc classem urbium, quæ minus accurate determinari possunt, referre cogimur. Harum circuitus 200 Stadiorum *Dionis Chryso-
stomi* tempore fuit, connumerato Pyræo & longis muris, ut memorat idem in *Oratione de Tyrannide*, qui etiam inde concludit, eas dimidiam amplitudinem Babylonis habuisse.

Conclusionem hanc plebejam & popularem æstimationem pro fundamento habere, nos dubitare non finit legitima præsumptio de ignorantia veræ Mathematicæ ratiocinationis in tantum non omnibus, qui verbis & cultui orationis potius quam Philosophiæ & rebus student, conspicua. Credibile est adeo, quia Athenas dimidiam amplitudinem Babylonis habuisse ait, idem de ambitu dimidiato eum intellexisse. Cum vero *Herodotum* viderimus 480 Stadiorum ambitum Babylonis fecisse, *Strabonem* vero 385, verisimile est quoque, eum fuisse secutum *Strabonis* opinionem, & loco numeri 385 sumfisse rotundiorum 400.

Accuratio-
r æstima-
tio
magnitudi-
nis ratione
ambitus.

37. Neque tamen in æstimatione ambitus veri Athenarum & Babylonis subsistere licet circa mentionem simplicem 200 Stadiorum. Verum meminisse oportet eorum, quæ supra dicta sunt, ambitum Babylonis veteribus Stadiis censeris. Credibile est vero, *Dionem Chryso-
stomum* Stadiis sui temporis, utpote qui post tempora constitutarum apud Romanos mensurarum vixit, dimensionem ambitus Athenarum exposuisse. Quare ut magis accuratam æstimationem facere possimus, oportebit reductionem facere 200 Stadiorum recentiorum ad vetera. Erunt vero 200 Stadia recentiora æqualia 366 Stadiis veteribus. Unde si Babylonis ambitus juxta *Herodotum* 480 Stadiorum fuit, non erit Athenarum ambitus dimidium illius: vel si juxta *Strabonem* 385 Stadiis Babylonis ambitus computetur, fere fuerit

æqualis eidem Athenarum circumferentia.

Minus accuratus adeo (nam ut ineptum dicamus, vetat nos contumelia in multos ejus similes Mathe-
seos rudes & tamen res Geographicas tractantes redundatura) fuit *Dion* in determinanda proportione ambitus Athenarum & Babylonis: plane autem falsus in æstimatione magnitudinis.

Quo tamen usum ejus facere possimus in aliquali comparatione harum urbium, liceat ponere ambitum Babylonis 480 Stadiorum veterum, quam dimensionem *Herodoteam* justiore supra innuimus, & Athenarum 366 Stadiorum. Eruntque adeo Babylonis ambitus ad Athenarum, ut 4 ad 3 satis propinque.

38. Quod si adeo Athenæ eandem habuissent figuram ac Babylon, tunc demum legitime inferretur, aream Babylonis ad superficiem intra mœnia Athenarum contentam fuisse, ut 16 ad 9, sive Athenas areæ paulo plus quam dimidium Babylonis obtinuisse.

Ratione
areæ.

At vero quia de Babylone certo constat, quadratæ eam figuræ fuisse exacte, Athenas autem irregularis & sane oblongioris, multo minorem proportionem quam subduplam Babylonis easdem habuisse certum erit. Et ad hanc irregularitatem Athenarum multum contulisse brachiorum ad Piræeum ductorum figuram sane oblongam, quæ sub amplo circumitu modicum vel exiguum spatium areale & ædificiis aptum continuerint, verisimile existit.

Quod si ita non esset, sane Athenas ipsa Roma multo majores fuisse dicendum foret, (quam 13 mill. ambitu constrictam fuisse probabitur) quod credibile est parum, nec ex verbis *Dionysii* sequitur, qui ait: *Quod si quis metiri ambitum ejus (Romæ) voluerit, conferat cum Athenarum urbe, nec multo major apparebit.*

SYRACUSÆ

SICILIÆ.

Rectius quam de Athenis dictum est, judicare possumus de SYRACUSIS harum æmulis, & aliquando in bello quoque victricibus. Multa vero cum dici scribique possint de hujus urbis præstantia, instituti memores saltem, quæ ad dimensionem, partes & figuram spectant, considerabimus.

39. 40. Elegantissima partium ipsarum descriptio extat apud *Ciceronem* Oratione in *Verrem*; qui maximam eam esse & pulcherrimam Græciæ, tantamque, ut ex quatuor urbibus maximis constare dicatur; non veretur asserere. Ex qua adeo ista solum annotabimus, ipsius *Ciceronis* verbis in compendium redactis. *Situ est, inquit, eacum munito, tum ex omni aditu vel terra vel mari præclaro ad aspectum. Portus habet prope in ædificatione aspectuque urbis inclusos, qui cum diversos inter se aditus habeant, in exitu conjunguntur & confluunt. Eorum conjunctione pars oppidi, quæ appellatur INSULA mari disjuncta angusto ponte rursus adjungitur & continetur.*

Est adeo prima pars Insula, quæ duobus portibus cincta in utriusque portus ostium aditumque projecta existit. In hac insula fons est aquæ dulcis, cui nomen ARETHUSA, incredibili magnitudine piscium plenissimus, qui fluctu totus operiretur, nisi munitione ac mole lapidum a mari disjunctus esset.

Alteræ urbs est Syracusis, cui nomen ACRADINA, una lata via perpetua multisque transversis divisa.

Tertia urbs est, quæ TYCHE nominatur, quod in ea parte Fortunæ fanum antiquum fuerat, culta & habitata frequentissime.

Quarta autem urbs, quia postremum ædificata est, NEAPOLIS vocatur. Hæc Cicero, hisque quatuor partibus absolvit totam urbem Syracusarum.

At *Strabo* quintam adjicit dicens: Πενταπολισὴν ἢ παλαιὴν, & ambitum adjicit 180 σταδίων ἔχουσα ἢ τευχὸς. Patetque facile intelligi ab ipso quintam

partem, EPIPOLAS, locum arduum ubique imminentem a parte maxime septentrionali, cujus situs ex *Thucydide* & *Diodoro* satis accurate descriptus habetur. Tempore quo Athenienses urbem obsidentes eam muro circumvallare conabantur, nondum pomœriis inclusa erat hæc pars. Sed *Diodoro* docente, *Dionysius* maximis sumptibus, apparatuque maximo, quo opus 20 diebus posset finire, comparato ad hanc partem murum produxit, eamque urbi inclusit, adeoque 30 Stadia circumitus ei adjecit. Hanc adeo partem, quod ædificiis parum frequens esset, videtur propterea *Cicero* neglexisse.

41. Cæterum ex *Strabone* accuratum quoque ambitum discimus 180 Stadiorum vel 22½ mill. Romanorum.

Ambitus

42. Non admodum tamen hac annotatione nos adjutum iri in æstimatione vera magnitudinis ejus urbis, multoque minus de vera figura aliquid a nobis cognosci posse apparet, nisi forent alia insuper subsidia loci præcipue hodierni extantis situs, aliæque circumstantiæ, quarum ductu TAB. II. Figura V. adjecta descripta est, desumpta a nobis ex *Islæi Sicilia*. Cujus adeo ope rectius, uti diximus, jam licet de magnitudine urbis hujus judicare.

Figura & vera magnitudo.

Intelligimus enim vere a *Plutarcho* dici potuisse, Syracusas esse urbem non minorem Athenis, imo verius hoc cognoscimus. Dubium enim nobis non est, *Plutarchum* ex æstimatione simplici ambitus utriusque urbis, quem 200 Stadiorum Athenis, 180 Stadiorum Syracusis (& recentiorum quidem Stadiorum, quia *Strabonem* & *Plutarchum* eas, quæ suis, Romanorum nempe, temporibus usitatae erant, mensuras in mente habuisse certum est) competiisse vidimus, ad magnitudinis comparisonem processisse. At nos ex inspectione figuræ, quam magis regularem deprehendimus, quam Athe-

Athenarum fuit, facile idem cognoscimus.

Posito enim, quod eadem figura proposita satis ad justum accedat, accuratius etiam in Stadiis quadratis, qualia hactenus adhibuimus, aream ejus veramque magnitudinem enumerare poterimus. Estque ea 2820 ejusmodi Stadiorum proxime.

Loca extra urbem Syracusarum,

43. Cæterum & hoc ex isthac figura noscimus, propius urbem hanc in se maximam fuisse etiam

castella quædam aut suburbia, quale *Olympicum* vel *Olympium* & *Plemmyrium*. Quæ si ad ejus integritatem spectarunt, dicenda foret etiam major ejusdem amplitudo quam quæ proposita est.

44. Hujus vero celeberrimæ Hodiernus status. urbis partem insularem nostro tempore saltem restare, cæteris in nihilum redactis, ex figuris recentiore ejus statum exhibentibus discimus.

ROMA Vetus.

45. **I**nter urbes majores, quæ ex antiquitate ad nostra tempora perdurarunt, eminet ROMA, caput orbis pridem fere universi, saltem ejus tempore cogniti.

Atque de Roma moderna proxime cum agetur, ejus tum quantitas tum figura accurate poterit determinari. Eorum vero, quæ de hac constant, ope etiam de veteri licebit accuratius statuere, quamvis imperfectæ sint notitiæ apud veteres autores, utpote cum omnes in ambitu saltem assignando subsistant.

Controversia de magnitudine veteris Romæ, Lipsii sententia.

46. Controversa autem est admodum hæc materia, dum alii veterem Romam multo majori ambitu contentam fuisse quam modernam rentur.

Nostrum non est ad disputationes cum singulis descendere, sed ea unice, quæ *Lipsius*, ille magnitudinis Romanæ præco, in medium attulit, examinare, quo inde veræ sententiæ confirmationem eliciamus.

Plinii assertio de isthac magnitudine.

47. Scilicet, qualis sit hodiernæ Romæ ambitus, ex schemate inferiori & scala ipsa discimus. Et hanc quidem prope ad 13 mill. Rom. accedere apparet, si spectemus regionem Cistiberinam, qualis a Romanis vocari suevit, pars scilicet ad orientalem ripam Tiberis, cum parte Transtiberina prope montem, quem Janiculum pridem vocabant, detracto partis circa Vaticanum ambitu.

Totidem vero etiam veteri Romæ dantur a Plinio L. III. c. 5.

Mœnia ejus collegere ambitu Imperatoribus Censoribusque Vespasianis (anno ab ejus conditu 828) passuum 13200.

48. Manifestius quidem hisce Aliorum de eadem asserta. verbis est nihil. Interim tamen non solum juncta eis reliqua verba Plinii dubitationibus & variis opinionibus quibusdam ansam dederunt, *Lipso* in libro de *Magnitudine Romana* præsertim, sed & aliorum autorum.

Et quantum ad hos quidem, Dionysii Halycarnassensis. *Dionysius Halicarnassensis* L. VIII. de Athenis agens, quodsi, inquit, quis *ambitum ejus metiri voluerit, conferat cum Athenarum urbe, nec multo major apparebit.* Quicquid adeo his verbis subsit, intelligi tamen, ambitus Athenarum & Romæ parum invicem juxta *Dionysium* discrepasse, clarum est. Athenarum ergo ambitus, cum 200 Stadiorum recentium fuerit, sive milliarium Rom. 25 paulo majorem vel minorem Romæ circuitum fuisse, ex hujus sententia probabile est.

Olympiodorus vero apud Olympiodori. *Photium* ambitum Romæ 21 milliariibus, i. e. 168 Stadiis finitum fuisse prædicat, dimensione capta ab Amone Geometra, tempore quo Gothi primam invasionem fecerunt. Cui quantitati Martini Poloni. *Martinus Polonus*, qui *Lipso* videtur ex veteri autore sua desumpsisse, unum milliare addit: sed assertum suum restringit solum ad regionem cistiberinam, *Romæ*, inquit, *sunt milliaria 22 præter Transtiberim & Leoninam Civitatem, cum quibus dicitur habere 42 milliaria.*

Plinii asser-
tio alia &
ejus expli-
catio Lipsi-
ana.

49. Quantum ad ipsius *Plinii* verba subsequencia, leguntur eadem in vulgatis quidem codicibus ita: *Ejusdem spatii mensura currente a milliario in capite fori Romani statuto ad singulas portas efficit passuum per directum XXX millia 765. Ad extrema vero tectorum cum castris prætoriiis ab eodem milliario per vias omnium viarum mensura colligit paulo amplius 70 millia passuum.*

Absurditates & contradictiones hujus lectionis cum in oculos incurrant, *Lipsius*, ducibus quasi prioribus mox citatis autoribus, quos de mœnibus ipsius urbis loqui ponit, vel fumit, correctionem & emendationem, non in ipsis solum sed & prioribus verbis (quæ 13 millium ambitum muris dabant) attulisse visus est plausibilem.

Scilicet loco XXX millium & insuper 765, quæ a Meta Romana vel milliari aureo urbis medium occupante ad portam quamlibet currere dicuntur, scribendum retur ∞ ∞ ∞ & 765 h. e. tria millia & 765. Ex quo suo crassiorique ratiocinio colligit, posita figura urbis ipsius circulari, scribendum esse eam in circuitu habuisse non 13 sed $22\frac{1}{2}$ vel 23 (rotundiore numero) milliaria. (Pro qua quantitate si rectius calculum suum instituisset, posita diametro dupla ipsorum 3765 vel 7530 passuum, obtinuisset potius $23\frac{1}{2}$ milliaria Rom. vel accurate $23\frac{652}{1555}$ mill.). Denique pro LXX miliaribus usque ad Castra Prætoria ab ipsa meta aurea reponi jubet septem. Creditque adeo se ita *Plinium* cum *Olympiodoro* & *Martino Polono* in gratiam reduxisse; talemque fuisse Romanæ urbis ambitum utrolibet illorum autorum tempore.

Quæ si recte se habent, satis magna sane prodit urbis hujus amplitudo. Quæ, ut cum amplitudine Babylonis urbis comparari possit, 7530 pedum Rom. millibus, quibus diameter urbis constabat, in Stadia vetera conversis, $110\frac{1}{2}$ Stadia vetera cum resultent, apparebit, illam Diametrum urbis Romæ satis prope accedere ad latus unum urbis Babylonis 120 Stadiorum ejusmodi. Et quoniam visum Lipsio

supponere Romæ figuram circulari utcunque comparandam, prono alveo inde sequitur, Romam habituram fuisse aream 9589 Stadiorum quadratorum, qualia Babylon comprehendit 14400: vel si Roma ipsa quadrata fuisset, quæ & Babylonis figura extitit, eam aream occupaturam fuisse talium 12210 Stadiorum. Unde numeris rotundis proportio areæ urbis Romanæ circularis ad Babylonem fuisset ut 2 ad 3, vel urbis Romanæ quadratæ ad Babylonem ut 61 ad 72, aut laxius ut 5 ad 6. Atque ita consultum esset juxta *Lipsii* intentionem magnitudini urbis Romanæ, quam ut imperii vastitate, ita murorum amplitudine cæteras omnes urbes vincere debuisse ipsi videtur rationi maxime consentaneum.

50. Sed hic eidem non placuit subsistere, verum hanc magnitudinem aliquo saltem tempore fuisse concedit, aliis vero temporibus etiam auctiorem fuisse credit. Et quidem urbis circumitum ad 44 vel 50 milliaria accedentem facit. Diximus de *Martino Polono*: & *Vopiscus* de Aureliano memorat: *muros sic ampliavit, ut quinquaginta prope millia ejus ambitus teneat.* Quod tamen opus perfectum *Probo Imperatori Zosimus* tribuit.

Et huic adeo sententiæ quoque accedit *Lipsius*, & auxilium vel fundamentum in verbis superioribus *Plinii*, a se quidem correctis, quærit, creditque duplicem ambitum fuisse urbis Romanæ, unum de quo dixerat 23 milliaria, ex dimensione diametri 7530 passibus æqualis, resultantem. Alterum respondentem illi distantiae & diametro, quæ excurrerat ad Prætoria usque castra, quæ in extremo urbis sita fuisse constat. Quam cum juxta hanc correctionem ponat 14 milliaria, scilicet semidiametro ipsa a meta aurea ad castra prætoria obtinente 7 millia, inde conficit in hypothesei Romæ ad circulaem figuram accedentis circumferentiam 44. mill. si proportionem diametri & peripheriæ circulares Archimedæas sequamur.

51. Verum enim vero, quamvis rerum Romanarum admiratoribus hæc placeant; multa tamen sunt, quæ

Lipsii exaggeratio major magnitudinis urbis Rom.

Lipsianæ sententiæ examen & dubium contra eam 1.

quæ difficultatem creant eorum opinionibus. Et primo quidem ipsis iis, qui priori ambitu 23 mill. compingunt pomœria Romana, obest maxime, quod ipse *Dionysius Halicarnassensis* & *Strabo* L. V. coarctent longe magis illa pomœria sub ipsis Augusti temporibus, sub quo uterque vixit, & qui metam illam auream *Plinio* memoratam posuit, a quo initium numerandarum distantiarum ab urbe Roma per omnem Italiam, imo orbem Romanum universum fieret.

Romæ status ante Augustum,

Uterque enim incrementa urbis Romanæ ita describit, ut primo Romulum urbem in *Palatino* monte ædificasse dicant, *Montem Capitolinum*, qui & *Tarpejus* & *Saturnius* dictus, a *Tatio Sabino* Rege additum & habitatum, montem *Quirinalem* a *Tullo Hostilio* pomœriis inclusum, *Aventinum* montem ab *Anco Martio*, Latinis in urbem susceptis habitandum concessum, & ad quinque colles jam inclusos *Viminalem* & *Esquilinum* a *Servio Tullio* adjectum asserant, ulterius vero neque Augusti ævo ambitum urbis processisse neget *Dionysius*. Hæc ejus sunt verba: *Ulterius vero nequenuc processit urbis ambitus fato aut numine, ut ajunt, non permittente.*

Strabonis de hac re agentis L. V. ipsa verba afferre non abs re erit: primi *CAPITOLIUM*, *PALATIUM*, & *QUIRINALEM* collem muniverunt, qui ab exteris ita facile conscendi potuit, ut *T. Tatius*, quo tempore raptarum virginum injuriam ulcisceretur, primo agressu ceperit. *Ancus Marcius CÆLIUM* montem & *AVENTINUM*, campumque his interjectum dirivulsa hæc & a se invicem, & ab iis, quæ antea muro conclusa erant, necessitate compulsus adjecit. Nam neque colles ita natura munitos extra pomœria relinquere videbatur commodum, quos hostis facile occupare posset, ac pro arce iis uti, neque perducere murum ad *Quirinalem* collem poterat. Quem defectum *Servius* arguit, qui complevit murum adjectis urbi *ESQUILINO* & *VIMINALI* collibus: quæ omnia cum facile extrinsecus adiri & capi possent, fossam altam egerunt, terraque intro recepta aggerem sex circiter

Stadiorum in interiore fossæ margine fecerunt, murosque & turre in eo constituerunt a Collina porta usque ad Esquilinam.

Hæc si recte se habent, quemadmodum de eis dubitare vix sanus aliquis potest, minor longe erit pomœriorum veteris Romæ magnitudo AUGUSTI temporibus. Sequetur enim, ut speciem saltem demus, totum *Martium Campum* & multo majorem partem regionis *Transtiberianæ* etiam inter *Vaticanium* & *Janiculum*, (nam *Vaticanium* ipsum posterioribus temporibus demum additum nemo inficias ire potest) urbis ambitu exclusos fuisse. Hujus rei illustrandæ causa non solum veteris Romæ laxioris & strictioris figuram modulo communi reliquarum figurarum descripsimus *TAB. III. Fig. VI* sed & paulo majori scala in *Fig. VII* exhibemus: desumptam ex *Fabreti* elegantissimo de *Aquæductibus Romanis* tractatu, qui solus ad rem apposita attulisse & artificis more in hac re versatus videtur.

52. Difficultati huic occurrere se posse rentur, qui statuunt, binos hosce autores clarissimos de pomœriis urbis maxime antiquæ strictissime & arctissime sumtis loqui, & qualia fuerunt initio regiminis Augusti, non vero de suburbiis, jam tum longius excurrentibus. Hæc dein, *Lipsius* addit, partim ab Augusto, partim *Nerone*, [poterat *Claudium* jungere,] intra pomœria recepta. De AUGUSTO id *Lipso* admodum fit probabile, quod jam ipse *Julius Augusti* pater de campo *Martio* mœnibus includendo consilia agitasse dicitur: Cæterum & *Dio* testatur, pomœria protulisse Augustum, notumque est ejus in amplificanda ornandaque Roma studium. *Neronis* vero etiam conatus & abnormia consilia nota existunt, qui *Ostiam* tenus muros promovere, & mare fossa in urbem veterem deducere destinaverat. *Claudio* aliquam partem in hac re tribuit *Tacitus* & *Gellius*: & *Trajano* aliquid debetur juxta *Vopiscum*.

Exceptio
Lipsii contra hoc dubium,

53. At vero ex eo, quod Imperatores hi aliquid urbi & pomœriis ejus adjecerint, non sequi tan-

Responsio ad exceptionem,

tum fuisse ejus ambitum, qualem *Plinius* juxta *Lipsium* facit, ex infra dicendis clarum fiet. Quantum idem sit, quod urbi tunc sub Augusto reliquisque accesserit, non ex conjectura, sed re ipsa, ex figuris mox comprobabitur.

Præterea in ipsis verbis Plinianis a *Lipio* correctis remanet aliqua difficultas, cur cum ambitum Romæ, qui respondet minori semidiametro 3765 passuum assignaverit, ejus, qui majori semidiametro 7 milliarium respondet, nempe quæ a meta aurea ad Prætoria castra excurrans 7 milliaria continere dicebatur, non pariter fecerit mentionem, quod fieri debuisset, si sibi ipsi constare voluisset, nec potius sub verbis ejus aliud quid, quam *Lipius* censet, lateret, videtur probabile.

Dubium
a contra
Lipii sen-
tentiam.

54. Contra illam vero plane exorbitantem 44 milliarium Peripheriam dubium aliud ingens promittitur ex eo, quod *Olympiodorus*, qui ætate posterior fuit Aureliano, utpote sub Honorio vivens, de ambitu illo majori silet, & illum 23 saltem vel 22 milliarium memorat.

55. In promptu quidem est *Lipio* responsio: fuisse enim retur hanc majorem peripheriam Aureliani tempore atque iterum desuisse, rediisseque angustiore ambitum temporibus, quibus scripsit *Olympiodorus*. Cum enim *Constantinus* sedem imperii alio transtulisset, & una secum tot nobiles familias abduxisset, frumenti populo distribui solito trientem deduxisset, aulam denique & familiam principalem abstraxisset, probabile admodum videtur ei, quod numero civium & incolarum minuto muris quoque Aureliani collapsis, iidem contracti & ad priorem ambitum reducti fuerint. Quæ quidem, ut facile dici possunt, ita suo loco relinqui debent, donec alia circa hanc rem argumenta excussa fuerint.

Exceptio
Lipii cum
responsio-
ne ad ean-
dem.

56. Affert autem aliud ejus generis argumentum pro majori illa amplitudine vel 23 vel plane 44 millipetuum ab ipsis partibus: de quarum dimensione *Victor* & *Rufus* exposuerunt libris de Regionibus urbis Romæ. De omnium partium ambitu ex adjecta tabella constare poterit.

Argumentum
Lipii
aliud.

Regiones urbis Romæ, earumque ambitus in pedibus Romanis juxta

	P. Victorem.	Rufum.
1. Porta Capena - - - -	13223 alias	12222
2. Coelimum - - - -	13200	12200
3. Isis & Serapis & Moneta.	12450	12450
4. Templum pacis - - - -	14000	13000
5. Exquilina cum turri & Colle Viminali - - - -	15950	15900
6. Alta semita - - - -	15600	15600
7. Via lata - - - -	13700	12700
8. Forum Romanum - - - -	14867	12867
9. Circus Flaminius - - - -	30560	30500
10. Palatium - - - -	11600	12600
11. Circus maximus - - - -	11600	11500
12. Piscina publica - - - -	12000	
13. Aventinus - - - -	16900	
14. Trans Tiberim - - - -	34489	

Sumit adeo *Lipius* exempli loco regionem Aventini montis, quam ait 33488 pedum fuisse, & alias esse partes quoque 30 millium pedum, 16 millium pedum circuitus. Ex quo consequi putat immensam colligi summam omnium junctim partium.

57. At quantum in specie ad Aventini montis regionem spectat, ejus ambitus in aliis editionibus *Victoris*, ut ea ipsa, quam ex *Grævii* thesauro desumptam exhibuimus, alia est, pedum nempe 16900. Qualis quidem etiam melius reliquis dimensionibus in figura nostra quadrat, ut adeo falsa

Responsio
ad argu-
mentum
Lipii.

falsa lectione ad infelicitèr judican-
dum & rem exaggerandam indu-
ctus dici possit *Lipſius*. Præterea
reliquarum partium dimensiones
nullatenus eſſe ita comparatas, ut
non eadem intra ambitum mœni-
um Romæ modernæ compingi poſ-
ſint, facile experimentum capi po-
teſt.

Argumen-
tum decre-
torium
contra *Li-
pſium* ejus-
que contra
illud exce-
ptio.

58. Ergo potius manet illa dif-
ficultas, quam maximam ſibi quo-
que *Lipſius* proponit: *at muri, in-
quiens, hodierni contra nos ſunt.*

Ad quam tamen iterum ipſe re-
ſpondere conatur ſic: negando eos-
dem eſſe veteres. Multoties enim
Romam dirutam, incenſam, vaſta-
tam iterumque inſtauratam & reſe-
ctam. Honorium contraxiſſe, poſt
Belſariū, Narſetem, denique &
Romanos Pontifices. Et quantum
ad hos, ex *Blondo* conſtare dicit,
Hadrianum primum muros eos, qui
nunc extant, centenis aureorum mil-
libus ex *Thuſcia* contractis, extru-
xiſſe.

Reſponſio
ad excepti-
onem *Li-
pſii*.

59. Verum nemo æquior facile
diffitetur, nullam convictionis vim
huic reſponſioni ſubeſſe, æque ac
ſuperiori de muris Aureliani ad am-
bitum *Plinianum* reductis. Unde
eis inſuper habitis, hoc conſideran-
dum proponimus quod rem confi-
cit: nempe quod omnia antiquita-
tum veterem Romam ornantium
monumenta intra ambitum muro-
rum recentium comprehenſa oſten-
duntur, & inſcriptionum argumen-
tis (nam traditioni meræ & ſimplici
nil crederemus) confirmantur. Præ-
terea quæ extra Romam fuiſſe, ut
aquæductus aliaque in veteribus mo-
numentis referuntur, extra muros
hodiernæ Romæ viſenda ſunt & exi-
ſtunt. Tandem quoque uti dictum,
ambitus partium vel regionum ur-
bis ſingularum in tabula ſuperiori
propoſitarum, more quo idem ab
annotatis autoribus computari fue-
vit, intra pomœria illa apprime qua-
drat. Ita vero in ambitu cujuſvis
partis ſignando verſantur hi autores,
ut eadem dimenſio, quæ duabus
partibus contiguis communis eſt,
bis ſumatur vel in iſtis tabulis propo-
natur. Quo fit etiam, ut ex ſum-
ma ambitus figurarum iſtarum mi-
norum, intra majorem, quæ omnes

complectitur, deſcriptarum, quan-
tumvis magna eadem videatur, nihil
concludi poſſit.

Ergo jam non argumentis & ar-
gutiis, ſed re ipſa & oculari inſpe-
ctione, non iudicio ſolum mentis,
ſed & auxilio imaginationis per fi-
guras pictas deſcriptasque ærique
inciſas de hac controverſia ſtatue-
re poſſumus: manetque plane, Ro-
mam ipſam veterem ſub Imperato-
ribus primis *Auguſto*, *Nerone*,
Trajano, majorem Roma, qualis
præſens eſt, non fuiſſe. Imo intu-
itu regionis *Vaticani M.* quæ poſte-
rius demum & *Chriſtianorum* Im-
peratorum tempore adjecta eſt, ve-
terem Romam hodierna etiam mi-
norem fuiſſe.

Utriusque comparatio, atque et-
iam quænam in ſpecie poſt *Augu-
ſtum* adjecta fuerint vetuſtiſſimis po-
mœriis, figuræ noſtræ perſpicue do-
cent, ut verbis non opus ſit ampli-
oribus.

60. Neque adeo dubitamus &
ipſi iudicio accedere *Iſlæi* acutiſſi-
mi, qui pariter repudiata *Voffii*
(qui & ipſe de magnitudine urbis
Romæ pro admiratione, quæ plu-
rimos tenet, rerum Romanarum
iudicavit, & 30. milliarium ambi-
tum propugnavit) ſententia in ſu-
pra laudata ſua diſſertatione ſecun-
dum nos iudicium tulit.

Autorum
aliorum
conſenſus.

Alexandri Donati aliorumque
huc ſpectantium autorum Opera
laudare hic non eſt neceſſarium, a-
lias nota. Quorum tamen omni-
um fere ſententiæ huc etiam colli-
mant, quo diximus.

61. Si quærere tandem placeat
pro perfectiori æſtimatione magni-
tudinis inſtituenda, quænam de-
mum area fuerit hujus urbis mœ-
nibus concluſæ; Ut ei quæſtioni re-
ſpondeamus modo expeditiſſimo, ſu-
metur pro fundamento a nobis fi-
gura inferior a *J. B. Falda* deſcri-
pta, tanquam cui in hac quidem
parte prærogativam præ *Fabretiana*
ſuperiori concedendam cenſemus.
Qua ſub examen vocata, prodibunt
pro area *Ciſtiberinæ* orientalis par-
tes 1119, pro *Tranſtiberina* (a
qua *Vaticanam* regionem excluſam
oportet) parte 104 Stad. quadrat.
proxime. In ſumma 1223 Stadia
qua-

Magnitudo
veteris Ro-
mæ accu-
rata.

quadrata, qualia supra adhibuimus in dimensione Babylonis.

Suburbia
Romana.

62. At vero dum de ambitu ipsis mœnibus concluso, sive de urbe ipsa hæc dicta sint, non est animus contra ire, cum de suburbiis sermo est. *Lipsius* quidem ultra sua pomœria ea suburbia insuper adjicienda retur, gaudetque admodum de paradoxa hac magnitudine.

Nos vero contigua quidem illa suburbia concedimus mœnibus mox indicatis, eadem vero quam longissime extensa fuisse, & magnificentiam adeo urbis auxisse nulli dubitamus. Facile enim hoc ut credamus, ipsius *Dionysii* hoc asseverantis autoritas facit. Is autem omnia loca circa urbem habitata sine mœnibus esse ait, *In quæ si quis intuens magnitudinem Romæ exquirere velit, frustra eum fore, & hæsurum, ubi desinat urbs, ubi incipiat. Adeo suburbana ipsi urbi coherent & innexa sunt, & speciem immensæ longitudinis præbent spectanti.*

Ad Ostiam usque & versus mare ipsum eadem procurrisse partim aliunde constat, partim ex *Aristidis Rhetoris* dicto: *Descendit item & porrigitur ad mare ipsum, ubi commune est emporium & omnium e terra genitorum distributio, partim ex*

Neronis, de quo diximus, consilio intelligitur. De eo sic Suetonius: Ostiam tenuis mœnia promovere atque inde fossa mare veteri urbi inducere destinarat. Non minus vero ipsa Ostia Roma quam 16 vel 17 mill. distabat. Unde assertio eorum, qui illa ad Ariciam & Tibur eadem vel paulo majore distantia existentes, procurrisse statuunt, non adeo redditur absurda. Etsi aliis, illa loca villas potius suburbanas quam partes suburbiorum fuisse, non minori specie veri asseratur. Interim non continua hæc ædificia fuisse, quivis facile assequitur.

Longissime vero procurrentes hæc partes infiniti cujusdam speciem admiratoribus, vel & adulatoribus, præbuisse non est mirum. Quam ideam oratoria sane vel rhetorica ratione nobis pingit mox dictus *Aristides*, qui tantam Romanam esse ait, *ut in quacunque parte quis constiterit, nihil impediatur & in media eundem esse.*

Cæterum quia nullius determinatæ figuræ hæc suburbia concipi possunt, rationem areæ & magnitudinis eorum nec menti per numeros, nec imaginationi per schemata exhiberi posse palam est.

CONSTANTINOPOLIS

VETUS.

Figura
Constanti-
nopolis ve-
teris.

63. **C**onsequens videtur, ut etiam de *nova Roma*, sive **CONSTANTINOPOLI**, qualis pridem fuit, hic dicamus.

Equidem & ejus delineationem, qualis hodie sub Turcis visitur, infra juxta relationes & descriptiones recentiores exhibemus: ex quibus de ejus præsentis magnitudine accurate judicabitur.

At vero etiam hoc commodum in præsentis inquisitione de veteri Constantinopoli sub Imperatoribus Christianis, & paulo ante quam a Turcis occupata est, existit, quod & de ejus figura ex Schematibus jam descriptis judicium fieri potest. Facilius etiam hoc fieri quam aliis urbibus posse, inde patet, quia na-

turalibus maxime limitibus circumscribitur, (ex tribus scilicet partibus) qui non adeo facile mutationem subeunt. Arte vero factus reliquus murus ita est comparatus, ut de ejus antiquitate pariter dubitare non liceat, præsertim extantibus partim monumentis aliis, partim scriptis doctissimis, quibus antiquitates Constantinopolitanæ celebratæ existunt.

Exhibemus adeo in **TAB. III. Fig. VIII.** delineationem ejus urbis ad scalam reliquarum factam, desumptam ex *Cel. Bandurii* Opere, statum ejus urbis exponente, qualis sub Honorio & Arcadio fuit. Expressis etiam Suburbiis, quæ *Celeb. Viro* eo tempore videntur fuisse. De quorum veritate vero vadimonium non præstamus.

64. Quodsi

Area Con-
stantinopo-
lis veteris.

64. Quodsi & hic area deside-
retur, exclusis tamen suburbiis, erit
eadem Stadiorum quadratorum
1173 veterum, qualia in Babylonis
mensura adhibuimus.

Dubium
circa di-
mensiones
urbis Con-
stantinopo-
litanz.

65. Sed dissimulare non possu-
mus, *Bandurii*, quam dedimus, desi-
gnationi videri non convenire cum
iis, quæ de urbe Constantinopoli-
tana extant in *Pancirolli* Notitia
Imperii Romani. Juxta eam enim
longitudo illius urbis a porta au-
rea usque ad littus maris directæ li-
nea est pedum 14075. Per quos si
intelligas Romanos, erunt iidem
12951 ped. Paris. Hexapodæ vero
2160 rotunde; sin intelligas Græ-
cos pedes, erunt iidem 13488 ped.
Parisienses, vel Hexapod. 2248. At

juxta *Bandurium* foret eadem lon-
gitudo 2730 Hexapod. Parisiensium.
Latitudo urbis juxta notitiam est
6150 pedum. Qui si sint Romani,
æquipollebunt 5798 ped. Parisinis
vel $966\frac{1}{3}$ Hexapod. Paris.; sin Græci,
æquipollebunt 5893 ped. Paris. 982
Hexapodis.

Verum quemadmodum autor
ille plane nihil dixit, dum de lati-
tudine in figura adeo irregulari sine
mentionem loci, ubi dimensio aliqua
instituenda, dixit: ita etiam, quod
pedum suorum quantitatem divi-
nandam reliquit, nihil hætenus et-
iam de reliqua inter eum & *Ban-
durium* differentia, quod statui pos-
sit, dicendum erit.

ALEXANDRIA Ægypti.

66.

ALEXANDRIÆ Ægypti ab
autoribus celebratur ma-
gnitudo, inde ab ortu suo
ad magnificentiæ sui Conditoris
proportionem structæ, de qua hic
præcipue loquimur. Nam postea
eam a successoribus Regibus auctam
& suburbiis variis ornatam, quo-
rum vero amplissimum ab Augusto
conditum, & Nicopolis nomine
donatum, etsi non modica distantia
ab ipsa urbe remotum, constat.

Dissensus
autorum
circa di-
mensiones
Alexan-
driæ.

67. Varie tamen de ea urbis
propriæ magnitudine loquuntur au-
tores, de figura consentiunt. *Strabo*
LXVII. *Urbis solum chlamydis*
figuram habet, cujus latera, quæ in
longum tendunt, aqua circum alluuntur
30 Stadiorum fere habentia diame-
trum: latera vero, quæ in latum
sunt, Isthmi sunt septem vel octo Sta-
diorum, hinc mari, hinc lacu, alluto-
rum.

Plinius L. V. c. 10. *Metatus est*
eam Dinocrates Architectus pluribus
modis memorabili ingenio, XV. mill.
pass. laxitate infessa, ad effigiem Ma-
cedonicæ chlamydis orbe gyrato lacini-
osam, dextra levaque anguloso pro-
curso, jam tum tamen quinta situs
parte regiæ dicata.

Credibile est, *Plinium* de toto
ambitu voluisse loqui, quem adeo
facit 120 Stadiorum, si 8 Stadia
in mill. Rom. computentur. Ex

Strabonis vero verbis duplicata lon-
gitudine itemque latitudine 75 vel
76 saltem producuntur Stadia. Nam
Strabonem usum esse mensura Sta-
diorum recentiorum extra dubium
est: unde illa 75 vel 76 Stadia no-
vem saltem cum dimidio milliaria
efficiunt, non vero 15, qualia vult
Plinius. Quod si quantitas illa 75
Stadiorum recentiorum apud *Strabo-*
bonem reducatur ad vetera, resulta-
bunt ad 137 ejusmodi Stadia.

Plinium suburbia quoque suo
ambitu complecti voluisse dubium,
ex utraque enim septentrionali &
australi parte nulla erant, hinc mari,
hinc lacu Mareja alluente moenia.
Occidentale suburbium Necropolis
dictum parvi momenti videtur fuisse,
præsertim *Strabonis* & *Plinii* tem-
pore. *Strabo* enim templa ipsa Ne-
cropoleos ob Nicopolis viciniam &
incrementa deserta fuisse testatur.
Nicopolis autem, quæ ad orientem
erat suburbii loco, 30 Stadiis ab
ipsa urbe aberat. Ergo dum *Pli-*
nio cum *Strabone* circa ipsa urbis mœ-
nia non convenit, suspicari licet
Plinium numerum 130 vel 120 Sta-
diorum, quem in veteribus autoribus
invenit, huic circuitui tributum pro
recentioribus habentem, reductionem
minus justam instituisse, & ex Sta-
diis veteribus 120 vel 130 fecisse 15
mill. Rom. Sed aliorum esto judicium.

D

Faci-

Facilius idem foret, si in recentioribus quoque autoribus murorum horum etiam nunc extantium proderetur iusta dimensio. Nullus vero, qui idem præstet, nobis ad manus est. Paulus Lucas vaga & superficialia mensura usus, longitudinem milliaris germanici esse iudicat.

ALLÆ URBES MAGNITUDINE INSIGNES.

67. Memorantur quidem plurimæ aliæ urbes magnitudine celebratæ CAPUA, ANTIOCHIA AD ORONTEM, MEMPHIS, SELEUCIA AD TIGRIM, (etiam COCHE dicta, distinguenda a SELEUCIA, quæ SOLOCE, nomine sine dubio ex priori corrupto, appellata est in Elymaide sita) quam magnam esse oportuit, quia ad exhauriendam Babylonem incolis facta.

Sed quia nobis de dimensionibus earum apud autores nihil notatum occurrit, non nisi tanquam in transitu commemoratio earum a nobis fieri potest.

68. HYEROSOLYMA VETUS quibusdam etiam videtur propter magnitudinem commendanda. *Relandus* p. 836 sq. ex *Josepho* ostendere satagit, ejus ambitum 33 Stadiis saltem contentum fuisse, unde inter mediocres plane eadem referri mereretur; etsi celebritate nominis, sanctitate religionis, & templi magnificentia inter maximas merito haberi possit. Ratio vero *Relandi* potissima petitur ex ipso *Josepho*, qui vallum, quo Hierosolyma universa a Tito Vespasiano cincta fuit, Stadiorum 39 ambitum habuisse asserit, quo adeo minorem mœnium ambitum fuisse videtur rei naturæ consentaneum. Verum nec est diffidendum quoque, non solum alios autores majorem illum murorum circumitum prodidisse, qualis *Strabo*, qui 50, *Hecatæus* *Abderita*, citatus ab ipso *met Josepho* L. contra Apionem, qui pariter 50, *Timochores* & *Aristæus*, qui 40 Stadia memorat: sed & ipsum *Josephum* alio loco, quem *Relandus* quidem pariter in suum sensum interpretatus est, aliter de eo sentire. Nam turrium in muro exteriori numerum fuisse 90, & quamlibet earum ab

altera 200 cubitorum distantiam habuisse asserit. Quos cubitus si interpretemur Romanos, eosque adeo sesquipedis faciamus, circumferentia 18000 cubitorum, 27000 pedum Romanorum fuerit. Qui cum dent 5 $\frac{2}{3}$ mill. Rom. vel stadia 43 $\frac{1}{5}$, videri poterat, mendum esse in numero 33 stadiorum, qui in altero loco *Josepho* occurrit, & scribendum 43: ac proinde etiam ambitum valli Vespasiani majorem fuisse credibile foret, & forsan 49 Stadiorum.

Sed in re adeo dubia nihil nobis definiendum sumimus. Videbatur nobis aliquando conciliationem quærendam in consideratione diversarum ætatum, concedendumque, *Hecatæi* temporibus majorem fuisse, Romanorum ætate minorem ambitum hujus urbis. Vixit vero *Hecatæus* Alexandri temporibus, cum eo nutritus & cum Ptolemæo Lagi commoratus. Sed non erat, cur in hac solutione acquiesceremus; quia dubium maxime, an Alexandri & Persarum temporibus majorem Hierosolymæ ambitum fuisse quisquam concessurus sit, tempore scilicet, quod propius reditui ex Babylonica Judæorum servitute fuit, quam ætate Romanorum, & postquam eadem a Maccabæis regibus & Herode mirum in modum aucta, & confluxu Judæorum ex remotissimis gentibus, inter quas morabantur, frequentissima reddita fuerat. Quodsi vero quis ambitum eundem utroque horum temporum fuisse reatur, sed mensuræ saltem genus diversis hisce ætatibus diversum, eam sententiam & ipsam in medio relinquere rectius forsan fuerit.

69. De TYRO ita *Plinius* L. V. c. 19. *Tyrus quondam Insula mari septuagenis passibus divisa, nunc vero Alexandri oppugnantis operibus continens. Et mox: Circuitus XIX mill. pass. est intra Palætyro inclusa. Oppidum ipsum 22 Stadia obtinet.* Tyri magnitudo.

Qui dici possit, ambitum esse 19 milliarium Roman. oppido ipso 22 Stadia h. e. 2 $\frac{3}{4}$ mill. Rom. saltem obtinente, ut est non expeditum; ita quoniam ad enodandam hanc difficultatem videntur facere verba *Scylacis*, eadem adscribere cuna

cum textu Græco non gravabimur. Ita autem de insulari Tyro, antequam Peninsula fieret, Βασίλεια Τυρού και λιμνη, ὅσον Η σταδία ἀπο γης. Regia Tyri & Portus 8 circiter Stadia a Tyro distans. Ἄλλη πολις τῶρος λιμνῆ ἰχθυῶσα ἰνῶς τευχῆς (αὐτὴ δὲ ἡ νησος βασιλεία Τυρίκ) και ἀπέχει σταδία ἀπο θαλάττης Γ, Παλαιῦρος πολις, και ποταμος δια μίσης βί. *Alia urbs Tyrus portum habens intra muros (ipsa autem Insula est Regia Tyrii regis) & abest a mari Stadia III. Vocatur hæc urbs Palæty-*

rus; quam fluvius mediam perlabitur. Hæc adeo cum Pliniano asserto comparata hunc eidem sensum tribuendum insinuare videntur: Quod Tyrus inclusis omnibus partibus, insulari & Palætyro, interjectoque agere in continentem vel Isthmum jam converso aliisque suburbiis 19 milliarium ambitum complexa fuerit, ipsum primarium oppidum in insula vel jam peninsula situm 22 stadiorum circumitum obtinuerit.

BOCARA.

A^{70.}ntequam ad peregrinas urbes recentiores veniamus, unico verbo licebit BOCARÆ mentionem facere celeberrimæ urbis in SOGDIANA, quam nunc MAWARALNAHARAM, item ZAGATAYAM vel USBEKIAM vocant. Primaria est fere ejus tractus, præter Samarcandam, pridem commerciis & virorum doctorum proventu celebris. Nunc etiam ab eadem Tatariam Bucariam denominant.

De ea ita *Abulfeda* in geographico suo Opere: *Murus unus continuus Bokaram ejusque villas & arva circumcingit XII. fere parasangarum.*

Satis ergo amplius circuitus iste, quia intelliguntur parasangæ non ut supra veteres, sed recentes, quales Arabibus usitatæ 3 milliarium Arabicorum. Quæ tamen vagæ ob inconstantiam Arabum in suis ipsismet milliariis, ut plurimum tamen censeferi possunt ejus generis, quorum 22 respondent gradui circuli maximi telluris.

Verum ex verbis ipsis apparet, non de pomœriis urbis sermonem esse, sed de munitione, quam Romani veteres vallum dixere, quod ex terra fieret, quam v. Græci veteres sæpe ex lapidibus fecere, murique propterea nomen ei dedere, quæque tandem apud nostros Lineæ nomen, militari sensu, vel

Circumvallationis, *Retranchement* nomen fert.

71. Similes erant MURI alii, ^{Muri magni.} quales fuere, quos Græci temporibus diversis in Isthmo Peloponnesi fecere; qualis ille, qui ab *Anastasio Imperatore* circa territorium Constantinopoleos circumductus, & a *Justiniano* est perfectus, murique magni appellationem per excellentiam gessit; qualis, quem Imperatores Græci in Isthmo Chersonesi Hælpontii duxerunt ab eodem *Justiniano* resectum. Huc etiam referri potest *murus Mediæ* dictus, a *Xenophonte* descriptus *L. II. Expeditionis Cyri*, extructus opere lateritio & bitumine, latitudinis 20, altitudinis 100 pedum, longitudinem habens 20 parasangarum veterum. Cujus de Sinensi muro tanquam in hoc genere unico vel saltem maximo, ut notissimo nihil dicimus, præterquam hoc unicum: ex recentioribus relationibus & mappis ipsis Haldianis nobis jam innotuisse quoque de alio muro Sinensi-Tatarico, etsi non ex materia solidiori & lapidea, ex qua prior constat, sed ex palis atque vallis facto, provinciam LEAO TONGENSEM, quæ alias extra murum lapideum fuerat, cingente, atque etiam ulterius excurrente, propter amplitudinem adeo æque extraordinariam & admirandam commemoratione non indigno.

SECTIO ALTERA.

De Urbibus recentioribus, & quidem I. exoticis.

EXTRA SINAM.

I.

Urbium recentiorum majorum major magnitudo quam veterum.

AEque magnum vel potius majorem numerum existere urbium magnitudine sua insignium hodierno tempore, quam pridem, palam est omnibus. Et observatione dignum est, in genere omnes fere urbes celebriores majorem ambitum, quam pridem habere. Et quæ antiquis temporibus celebres fuerunt urbes, jam mediocrium fere ordine censerentur. Argumento est, quod hodiernum extantium pomeria intra ambitum recentiorum reperiantur, amplitudine satis modica. Exempla centum poterant afferri, sed *Augustam Vindellicorum* & *Massiliam* saltem citare liceat, item *Divionem*, quarum muri veterem ambitum comprehendentes, etiamnum spectandi, exiguam comprehendunt aream, vix tertiam quartamve partem recentioris. Ut nihil de *Lutetia Parisiorum* dicamus, quæ exiguis insulæ finibus continebatur, etsi caput Provinciæ esset.

Major numerus magnarum urbium in Oriente.

Majorem vero etiam nunc, ut pridem, ampliarum ejusmodi urbium numerum reperiri in orientalibus regionibus, quam occidentalibus, diffiteri nemo potest.

Nam CAHIRÆ vel CAHIRI Ægyptiæ, ISPAHANÆ Persiæ, AGRÆ, DELLYÆ, AMADABADI Indicarum,

aliarumque ex Indicis urbibus magnitudinem fama celebrari quis nescit?

Verum quoniam accuratior notitia dimensionum, multoque magis figura earundem nobis deest, hic loci earum rationem habere non possumus. Imprimis cum & dubia circa eas occurrant, ut in multis exaggerationis aliquid locum habere suspicio sit, quorum discussio res altioris indaginis.

2. Certe parum expedita sunt, quæ apud autores traduntur de magnitudine CAHIRÆ, quæ & *Mesripidem* etiam *Tostat* dicta, Memphis veteri ex altera fluminis parte opposita. Pluribus eam partibus constare notum, VETERI & NOVA Caira, quibus præter suburbia prægrandia accenseri quoque solet BULAC. Totius ex his constantis longitudinem quidam 10 vel 12 leucarum faciunt, & latitudinem 8. Quales intelligantur Leucæ, etsi non exprimant autores hujus generis, qui morem vulgi sequuntur, ita ut non constet, an 22 vel 22½ earum in gradu computentur (quales vulgo horariæ vocantur) an vero Leucæ Gallicæ majores, quarum 20 gradum efficiunt, aut etiam minores, quarum 25 numerantur in gradu; tamen si vel maxime eæ sint ex postremo genere, ingens orietur, dimensionibus his datis, capacitas interior, etsi ex partibus tribus invicem non modica distantia disjunctis eam constare admitteretur. Quam tamen non incredibilem esse oportet ei, qui locum det assertioni peregrinatoris ex nostratibus *Francisci de Troilo*, qui, cum iter ad Sinai montem ingrederetur, a diversorio, quod non plane ad extremum novæ urbis situm erat, 2 integris horis cito gradu equo vecto sibi opus fuisse, ut ad veterem urbem perveniret, dein vero per veterem urbem, eique junctum suburbium novem integras horas se impendere coactum testatur. Quamvis sibi ipsi hic non constet, & alibi urbis Diagonalem ab uno ad alterum extremum 4 horarum, ambitum universum 9 horarum faciat. Nec magis nos juvant, quæ *Gemellius* de hac urbe exponit. Cahirum ait (hoc sine dubio intelligens de novo) formæ esse triangularis. Porro, cum novam illam urbem circum-

Cahiræ specialior consideratio.

circumiret aſino veſtus, qui expedito ibat gradu, opus ſibi fuiſſe 2½ horis. Unde ambitum colligit ipſe 10 milliarium Italicorum vel ſexagenariorum, excluſis veteri Cairo, Bulac & ſuburbiiſ. Veterem urbem videri prodigioſæ magnitudinis fuiſſe, indicantibus hoc ruinis. Nec tamen ita junctam exiſtere utramque urbem, quin interſtitia intercedant non modica. Nam quo perveniret adveterem urbem, tranſeundum ſibi fuiſſe per 2½ milliaria de nova urbe, & tantundem quoque ſpatii vel campi inter utramque.

Quod ſi NOVA CAHIRA triangularium figurarum haberet eam, quæ eſt capaciſſima, nempe trianguli æquilateri, invenimus latus e-

juſ unum habiturum 60 fere Stadia vetera, quibus hætenus in diſſenſione urbium hujus Tractatus uſi fuiſmus, & aream futuram 1195 Stadiorum talium quadratorum. BULAC dicitur habere duorum fere mill. Italicorum longitudinem, unius latitudinem. Sed cum veteris urbis & ſuburbiorum, quæ ad integrum hoc ſpectant, nulla accuratior extet determinatio, quid eorum ſententiæ ſubſit, qui totius Cahiræ magnitudinem quadruplam faciunt urbis Pariſiorum modernæ, nescire cogimur.

3. ISPAHANÆ Perſiæ 10 Leucas in circuitu, comprehenſis tamen ſuburbiiſ, tribuunt, Kæmpfero dicitur habere 16 Paraſangas, & biduo eam circumiri ab equite vix poſſe.

Iſpahanæ Perſiæ.

II. DE URBIBUS EXOTICIS SINENSIBUS ET JAPANENSIBUS.

Sinenſium urbium magnitudo & regularitas.

4. **M**ulto vero maximum numerum magnarum urbium occurrere in Sinenſi Regno, decantatum eſt apud omnes. Quod provenit a ſingulari Architecturæ genere, dum metu ſcilicet terræ motuum nimis frequentium ædes faciunt unius ſaltem contignationis, eaſque in latum potius extendunt, quam in altum extollunt.

Et de harum quidem magnitudine facile eſſet judicium, ſi omnia ſe haberent ſimpliciter, quemadmodum vulgo & apud plurimos de iis prædicatur, vel ſi non ea, quæ de his dicuntur, cum grano ſalis & limitatione aliqua eſſent accipienda.

Vulgo enim ſimpliciter de iisdem prædicant peregrinatores, qui relationes de hoc regno compoſuerunt, urbium fere omnium præſertim primariarum figuram eſſe parallelogrammam rectangulam, vel ut loqui amant, quadratam.

At vero, quantum ad numerum, etſi de plurimis valeat, affectare Sinenſes quoad uſque licet, vel magis quam alias nationes, figuram hancce quadratam, certum tamen eſſe deprehendimus, non paucas urbium harum, de quibus confuſe narratur ſub cenſu regularium eaſ comprehendere, eſſe plane irregularis fi-

guræ, & eaſ, quæ magis accedunt ad regularitatem, tamen eam non ſemper obtinere exactam.

Docent nos de hac re accuratius non ſine aliqua voluptate recentiſſime editæ tabulæ & Icones operis Sinici *Haldiani*, ex quo infra quædam afferemus.

5. Quantumvis tamen non in omnibus obtineat urbium Sinenſium regularitas, tamen in eo, quod circa plurimas ea obſervetur a Sinenſibus, certum eſt, illas prærogativam mereri inſignem præ occidentalibus plerique, qui in condendis urbibus contrariam quaſi viam ſectantur, adeo irregularitati ſtudentes, ut eæ Labyrinthorum inſtar eſſe aliquando, & conditores earum ejuraſſe omnem pulchritudinis atque ordinis ſenſum videntur. Scilicet qui rebus publicis gubernandis præſunt, eorum pauci Architecturæ & aliarum quoque ipſiſ admodum proficiarum ſcientiarum notitia ut plurimum inſtructi ſunt, itaque quæ providentia opus haberent, caſui & fortunæ permittunt. Ita urbium primariarum partes nulla adhibita regula componi ſucceſſive ſecure patiuntur, unde abnormitas figuræ pudenda oritur.

Urbium in occidenta- libus regionibus irregularitas.

Excipiuntur soli Hispani, in regionibus transmarinis, America nempe degentes, (quos jam imitantur aliæ quoque nationes in eandem orbis partem colonias ducentes) qui morem eum observant, ut urbium suarum plateas ad normam & amussim figura quadrata describant. Et plerumque quidem secundum *Quodras*, ut vocant, i. e. talia quadrata, quorum latus unum est 150 *Varrarum Hispanicarum* vel 64 *Hexapod. Gallicarum* easdem disponunt. In quibus tamen hoc taxandum videtur, quod simpliciter secundum plagas mundi cardinales vicos vel plateas suas dirigere soleant, non semper attento situ atque indole loci, & fluvii eam præterlabentis, secundum cujus alveum parallelis, si ducerentur lineæ vicorum, habiturum hoc esset multo plus decoris & magnificentiæ. Inspici in hunc finem merentur saltem descriptiones LIMÆ urbis, Peruvianæ regni metropoleos, item S. JACOBI Chiliensis provinciæ primariæ apud recentiore[m] Peregrinatorem *Frezerium* elegantissime expressæ, quarum illa & infra exhibebitur, (etsi propter spatii angustiam sine delineatione vicorum ipsa). Sed hæc in transitu.

De mensuris in schematibus urbium Sinensium adhibitis. Leucæ

6. Quantum ad urbes Sinenses, quas in comparationem hic adducimus, sciendum de mensuris earum: duplex potissimum genus earum apud autores occurrere, vel *Leucarum* earumque *Gallicarum*, quia maxima pars Missionariorum, unde notitiam earum habemus, e Gallica gente existunt, & *Li Sinensium*.

De *Leucis* Gallicis etsi duum generum ab iis usurpantur, vicenariæ & quinvicenariæ, sive quarum 20 & 25 faciunt gradum telluris sphericæ, tamen quod cum viris Ma-

thematicis in hac parte res nobis est, plerique horum, quibusnam harum utantur, annotare non negligere solent. Unde adscita quantitate gradus telluris Cassiniana, quæ in hypothese telluris sphericæ est 57060 *Hexapodarum* vel *Orgyjarum*, de accurata dimensione horum milliarium dubium non existit.

De Sinensibus mensuris, quas *Li* vocant, diffiteri non possumus, esse aliquam dubitationem. Nam, ut hoc primo loco dicamus, ab aliis quidem variæ produntur earum dimensiones, dum 240, 250, etiam 270 in gradu numerantur, nobis vero ipsis ex calculo distantiarum quorundam locorum Sinensium, quorum dantur longitudines & latitudines Geographicæ, accurate determinatæ in collectione *Souciety* T. 1, prodierunt 227 $\frac{1}{2}$; *Celeb.* vero *Cassinus* alio loco ex suis principiis deduxit 274 $\frac{1}{10}$, vel rotunde 275 in gradu telluris existentes. Attamen quia illi Mathematici, qui de Sinensibus hisce rebus scripserunt, statuunt omnes 250 *Li* in gradu, adeoque decem in *Leuca* Gallica minori quinvicenaria, eorum sententiam, quando *Li Sinensium* memorantur, tuto hic sequi possumus. Vel potius, quia iidem utrolibet modo & in *Leucis* Gallicis & mensuris Sinensibus suarum distantiarum numeros proponere solent, intentioni eorum facillime satisfacere poterimus, si *Leucarum* ipsarum, prout ab ipsismet designantur, usum faciamus.

7. Ex maximo numero Sinensium urbium seligemus ad institutum nostrum maxime facientes sex, *Pekinum*, *Nankinum*, *Hantscheu*, *Sutscheu*, *Singan fou*, & *Kantscheu*.

PEKINUM.

Dimensio- nes Pekini

8. DE dimensionibus PEKINI, id est, vi vocis AULÆ SEPTENTRIONALIS, & primariæ provinciæ PET CHELI,

quæ apud autores nobis occurrerunt, compendii causa tabula synoptica exhibemus. Est adeo

Juxta alios	Ambitus $\left\{ \begin{array}{l} 4 \text{ Leuc.} \\ 6 \text{ mill. Germ.} \end{array} \right.$	
<i>P. le Conte</i> T. I. p. 85.	Ambitus pristinus, id est urbis Tataricæ 4 Leuc. maj.	Dimensio fun- niculi ope jus- su Regis Si- nensis peracta.
	Ambitus totius juncta urbe Sinensi 6 Leuc. quarum singulæ 3600 passuum.	
<i>Souciét & Gau- bil.</i> Tom. I. p. 136. <i>P. Halde.</i>	Urbs Tatarica : Latus unum a Septentrione in austrum 1 Leuc. major vel vicenaria Latus alterum paulo plus quam 1 Leuc. vicenar. Ambitus 4 Leuc. Urbs Sinensis: Long. 1 Leuc. Latit. $\frac{1}{2}$ Leuc.	
Gemelli	Tataricæ urbis: Figura quadrata, Latus quodlibet: 3 Mill. Ital. 1 Leuc. maj. Ambitus adeo: 12 Mill. Ital. 4 Leuc. Sinensis urbis latera inæqualia, Ambitus: 4 Leucæ maj. Utriusque ambitus 21 Mill. Ital. 7 Leuc. maj.	

OBSERVANDA CIRCA DIMENSIONES HUIUS TABULÆ.

9. Leucas, quibus utitur *Contius*, facit idem 3600 passuum diserte, nec typographi errorem esse patet, quia non notis, sed literis ea quantitas expressa legitur, quarum adeo $16\frac{2}{3}$ gradui telluris responderent. Interim Leucarum Gallicarum, nobis saltem, non alia nota sunt genera, quam quæ 3000 vel 2400, prout vulgo sumunt, communibus passibus (quos adeo 5. ped. Paris. æquales statuere licet) æquantur, quarumque adeo 20 vel 25 gradui telluris competunt.

Quia adeo cæteri etiam autores graves pariter testantur de Leucis, sed quibus diximus vicenariis, quibus in æstimando hoc ambitu utuntur, merito dissensum *P. Contii* in festinationem vel infirmitatem humanam rejicimus, & hisce potius adstipulamur.

Interim nec hoc dissimulandum, a *Gaubilio* & *Soucieto* diserte latus, quod ab oriente versus occidentem porrigitur, tradi paulo saltem majus Leuca, quin & proportionem, quæ est in figura illius collectionis *Souciétianæ*, dare $\frac{1}{8}$ saltem Leucæ, qua hoc latus superat alterum. At vero in figura *Haldiana* differentia utriusque lateris ad minimum est $\frac{1}{4}$ Leucæ. Credi etiam possit, *Gaubilianam* potius proportio-

nem sequendam, quia lateri *Sinensis* urbis, quod pariter ab oriente versus occidentem protenditur, ab omnibus datur longitudo Leucæ unius, a qua quantitate in *Gaubiliana* figura non adeo idem abludit; cum in figura *Haldiana* tribuendum foret illi lateri dimidium supra integram Leucam. Sed nobis, quibus non est integrum, in ipsis locis in veritatem controversarum opinionum vel relationum inquirere, visum est optimum, si simpliciter sequeremur *Haldianas*, utpote recentissimæ elegantiusque & accuratius descriptæ formæ proportionem, faceremusque adeo dimensionem lateris a Septentrione ad Austrum perducti ab uno extremo vertice propugnaculi angularis ad alterum, quæ literis a & b signavimus, præcise Leucæ uni vicenariæ in schemate nostro æqualem.

10. Figuram reliquam ex ipso excellentissimo opere *Haldiano* damus TAB. IV. Fig IX. Ex qua cognoscitur, quod diximus, quæ de regularitate figuræ urbium harum vulgo absque restrictione referuntur (ad quem modum etiam figura *Gaubiliana* collimat, & conformata existit) non sine eadem esse intelligenda. Neque tamen deviationem

Figura.

nem

nem illam a regularitate esse adeo magnam, ut non cum voluptate urbis hujus magnificentissimæ figura se nobis exhibeat spectandam, confitendum erit.

Area,

II. Quantum ad aream, in hac suppositione nostra eadem prodibit proxime 6211 Stadiorum quadratorum, qualia in dimensione Babylonis adhibuimus. Observandum vero præter dicta etiam hoc, memorari portas urbis quidem Tataricæ 9 vel 10, Sinensis autem 7, earumque singulis adstructa suburbia non modicæ ampli-

tudinis (præsertim quæ ad occidentalem plagam spectant, & ex mediterraneis regionibus ad vitæ usum necessaria recipiunt) quorum numerum Gemellius facit 16, etsi ex figura intelligitur, vix ad 13 vel 14 eadem posse accedere, cum trium ad minimum exitus ducant in urbem Sinensem. Quibus adeo ad superiorem aream adjectis, etsi ad numeros eorum quantitas revocari a nobis haud possit, patet cuius insignem magnitudinis accessionem huic alias vastissimæ urbi tribuendum esse.

NANKINUM.

I2.

Nankini.

Sequitur NANKINI, quæ vi vocis notat AULAM MERIDIONALEM, & est primaria provinciæ KIANG NAN, consideratio. De qua si vagis relationibus standum foret, esset mirasententiarum circa figuram & dimensionem discrepantia.

Figura.

De Figura plerique omnes prædicant secure & simpliciter eam esse vel fuisse parallelogrammam, vel rectangulam. Quod ipsum si veteribus temporibus obtinuit, attamen, urbe hac tot revolutiones passa, aliter se jam habere intelligitur ex Haldiano opere. Eam adeo proponimus ex dicto opere in TAB. IV. schemate X, legibus de dimensione ipsius ob-

fervatis, quales statim dicentur. De quo hæc unice insuper adnotamus: portas quidem in eodem quoque apparere 13, qualem earum numerum quoque censet *Neuhofius*: Ductus vero canalium, qui in fluvium KIANG vel COERULEUM versus occidentalem plagam, etsi in distantia aliqua modica urbem hanc præterlabentem, sese exonerant, vel ex eodem ducti sunt, a nobis utcunque suppletos esse ex ipsa mappa provinciæ KIANG NANSIS laudati operis, etsi in majuscula urbis figura ejusdem desiderentur.

13 De dimensionibus proponimus tabulam synopticam, in qua Dimensiones.

Juxta <i>Memoir. de la Soc. Roy. de Sc. 1692. p. 387.</i>	Interior urbis ambitus 80 Lis 8 Leuc. quinivicenarum. Præter Suburbia
<i>P. le Conte T. I. p. 119. Gemelli Domin. d'Argoli Alios</i>	Exterior urbis ambitus olim 16 vel 17 Leuc. majorum 36 Mill. Ital. vel 12 Leuc. maj. 40 Mill. Ital. vel 13½ Leuc. maj. 30 Leuc. indiscret.
Neuhof Legat. Batav. in Sinam.	Ambitus murorum interioris urbis sine suburbiis 6 Mill. Germ. vel 8. Leuc. maj. Ambitus partis ædificiis magis instructæ 5 horar. Exterioris muri ambitus 2 Diætæ pro equite expedito vel ex æstimatione Neuhof. 20 Mill. Germ. aut 26. L. maj.

OBSERVANDA CIRCA DIMENSIONES HUIUS TABULÆ.

14. Notandum est, *P. Contium* loco in tab. citato diserte asserere: NANKINUM, vel ut nunc (postquam dignitate sedem regibus præbendi excidit) vocatur KIAM NIN pridem habuisse tres muros, vel pomœria terna, quorum extremo dari soleant 16 Leucæ majores in circuitu. Apparere etiam nunc ejus vestigia, saltem quædam, hinc inde, quæ speciem potius præbeant pomœriorum vel limitum provinciæ alicujus quam urbis. Etsi hoc quoque certum sit, illo vasto ambitu inclusa fuisse non modica, quæ arationi & horticulturæ servierint.

In opere *Haldiano figuræ ejus urbis adscriptam* non observamus scalam. Quapropter eam dicto schemate X. ita descripsimus, ut ambitus ejus irregularis quidem habeat 8 Leucas minores, quales juxta tradita in *Commentariis Acad. Regiæ Scientiar. Paris.* requirebantur.

Arca.

15. Ex qua figura adeo non solum sensualis & ocularis æstimatio magnitudinis hujus urbis tantopere deprædicatæ haberi potest; verum etiam ex eo derivavimus regularum Geometricarum ope, aream superficiale in Stadiis quadratis, qualia in hoc tractatu adhibemus 4822 proxime.

16. Si pro vero accipiendum fuisset, quod vulgo tradunt, hanc urbem, & interiorem quidem, non solum ambitus 8 Leucarum (minorum quidem) esse, sed & figuræ regularis quadratæ: prodiret area ejus 7744 ejusmodi Stadiorum quadrat. Itemque si exterioris ambitu existente mediocri, qualem assignari a *Contio* in tabula videmus, nempe leucarum 16 majorum, simulque ejusdem figura pariter foret quadrata, area futura fuisset 48400 talium stadiorum quadrat.

Observationes quædam circa enormem magnitudinem huic urbi tributam.

Eoque casu verum foret, plane abnormem ejus magnitudinem futuram fuisse, & multo majorem quam fuerat Babylonis in nostra suppositione, utpote quæ est 14400 stadiorum quadrat.

Eam tamen plane æqualem futuram fuisse ipsi Babylonis in æstimatione vulgari & plebeja stadiorum veterum, utpote cum eo casu Babylonis magnitudo futura pariter fuisset stadiorum 48400 quadratorum talium; quibus in hoc tractatu utimur. Abnormior foret magnitudo Nankini, si circuitu eodem 16. leucarum majorum existente, ejus figura circularis poneretur; utpote tum aream habituræ 61519 stad. quadratorum.

SIN NGAN, HAN, SU

METROPOLES.

17. **S**equentium trium urbium dimensiones placuit pariter tabula synoptica exhibere. Est adeo urbis

	Ambitus	Juxta autores
Sin Ngan Fou in Chenfi Fig. XI. TAB. VI.	3 Leuc. <i>indiscrete</i> Fere 4 Leucar.	<i>P. le Conte</i> T. I. p. 128. a quo mensura actualis peracta <i>P. Halde</i>
Han Tscheu in Tschekiang Fig. XII. ead. TAB.	{ 40 Lis 4 Leucæ quinivicenæ 4 Leucæ <i>indiscrete</i>	<i>Memoir. de la Soc. Roy.</i> 1692. p. 388. <i>P. le Conte</i> T. I. p. 129.
Sou Cheu, Sutscheu Fou, in Kiang nan Fig. XIII. ead. TAB.	{ 40 Lis 4 Leucæ quinivicenæ 4 Leucæ <i>indiscrete</i> Fere 3 Leucæ vicenariæ vel grandes	<i>Memoir. de la Soc. Roy.</i> 1692. p. 388. <i>P. le Conte</i> <i>P. Halde</i>

OBSERVANDA CIRCA HUIUS TABULÆ DIMENSIONES.

Sin Ngan
Fu.

18. Urbis SIN NGAN FOU ambitum P. *Contius* tradit 3 Leucarum sine mentione generis eorundem. Quia adeo partim ipse plerumque utitur majoribus leucis, & 4 leucæ minores, quales ab *Haldio* huic circuitui dantur, proxime quoque accedunt ad 3 illas leucas majores, in hac sententia standum duximus.

Cæterum *Contius* eam urbem describit tanquam penitus quadratam, vel rectangulam, sine mentione partim suburbiorum, quæ ad orientalem plagam ei adjacent, partim præmunitionum semicircularium ante portas, quales in *Haldiano* opere exprimuntur. Ne adeo in incerto fluctuaremus, fecimus in figura XI. TAB. VI. ex *Haldiano* opere desumpta, ambitum urbis, exclusis sub-

urbis & præstructionibus illis, 3 leucarum majorum. Unde prodit area (connumeratis tamen illis suburbiis & præstructionibus) 2203 stadiorum quadratorum, qualia in hoc tractatu adhibere solemus.

19. HAN TSCHEU, vel Hang Tschou metropolis, vel Fou Fig. XII. TAB. VI. descripta, ex eodem opere *Haldiano* hac lege, ut ambitus ejus ad scalam nostram exactus existat 4 leucarum quinivicenarum, dat nobis aream 2395 proxime.

Han
Tschou
Fou.

20. SU TSCHEU metropolis vel Fou ambitus pariter a nobis sumtus est 3 leucarum majorum vel proxime 4 leucarum minorum; unde prodit ejus area 1914 vel 1920 proxime. Vid. Fig. XIII. TAB. cit.

Su Tschou
Fou.

KAN TSCHEU.

Kan
Tschou.

21. **E**Xtat in *Gaubiliana* vel *Souci-etiana* collectione etiam figura, quamvis rudior, urbis QUAN CHEU, vel KAN TSCHEU metropolis provinciæ *Kan Toniensis*, ad fluvium *Ta sitæ*, quæ abusive Europæis quoque CANTON, confusione nominum provinciæ & metropolis ejus facta vocatur, & ob magnitudinem maximè celebratur.

Dimensio.

De dimensione ejus quoque in illo opere quædam extant p. 123, etsi tumultuaria saltem ratione investigata. Traditur nimirum urbis *Tataricæ* latitudinem, quæ a Septentrione ad Austrum porrigi censetur, maximam esse fere $\frac{1}{2}$ leucæ majoris.

In elegantissimo opere *Haldiano* accuratius delineata exhibetur figura, cum Sinn & alveo fluvii, quo ipsa aditur, universo, sed scalæ mensurarum vestigium ibi deprehendimus nullum.

Figura.

Quare fundamenti loco sumta figura *Haldiana*, & dimensione *Gaubiliana*, descripsimus *Schema* XIV. TAB. VI. ejus urbis situm & magnitudinem ad scalam nostri operis accommodatam exhibens.

Area.

22. Ex quo area hujus urbis, connumeratis suburbiis (quorum illud, quod est ad laevam vel occidentem urbis, propter elegantiam

& incolentium divitias admodum celebratur, cui alterum, quod ex altera fluvii parte vocatur meridionalis, neutiquam comparandum prædicatur) inclusis pariter præstructionibus ante portas, exclusis vero castellis, quæ sunt extra pomeria, prodit stadiorum quadratorum 1527. pro urbe citeriori, pro suburbio vel ulteriori urbe 112 $\frac{1}{2}$. In summa 1639 $\frac{1}{2}$ vel 1640.

23. Sinenfes imitari vel æmulari Japanenses vulgatum est. Ideoque & in Architectonicis operibus & fruendis urbibus non regularitatis studium saltem eorum, sed & magnificentiam exprimere eos deprehendimus non sine voluptate, operum ab ipsis factorum & urbium imagines intuentes.

MEACO.

Duæ vero sunt urbes, de quibus in præsentis opere mentionem fieri oportebat, magnitudine spectabiles, MEACO & YEDO.

Prima sedem præbet *Dairo* principi eorum, quemadmodum nos loqui solemus, spirituali, five ei, cuius familia pridem omnium rerum, tam quæ ad cultum divinum (quo sine hæc familia originem suam quoque a Diis ipsis deduxit) quam ad politiam spectant, vel tam secularem quam ecclesiasticam potestatem habuerat, postea vero in ordi-

nem

nem redacta, imperio omni politico militarique ad alteram familiam, quæ regio quoque titulo utitur, translato, coacta fuit administratione sacrorum & principe loco sacerdotii, umbra prioris potestatis, contenta esse. De quibus in Japonica historia accuratius.

Figura.

24. Hujus adeo urbis MEACO vel MIACO figura cum inter cæteras a *Kæmpfero* in elegantissimo opere Historiæ, ut vocat, Japonicæ i. e. tam naturalis, quam politicæ, a *Scheuchzero* editæ exhibita profert, licuit nobis eam in compendium redactam quoque hic Fig. XV. TAB. V. repræsentare; etsi ob moduli mensuræ figurarum nostrarum exiguitatem regularitas vicorum & platearum, quæ maxima est, delineari non potuit. Intelligitur vero in schemate isthoc nota A signatum esse suburbium plateis utcunque excurrentibus inter limites punctis signatos terminandum.

Monitum de mensuris.

Monere tamen oportet, quamvis figura ipsa *Kæmpferiana* descripta dicatur ex maxima aliqua ab ipsis Japonensibus magna arte elegantissimeque confecta, nullam tamen ei mensurarum *Scalam* adjectam exhiberi: qua ratione fit, ut circa veram magnitudinem in maxima dubitatione hæere cogamur. Neque in ipso textu operis aliquid accuratius annotatum reperire licet, cum non nisi plebeja ratione a *Kæmpfero* longitudo urbis $\frac{3}{4}$ miliaris Germanici, latitudo $\frac{1}{2}$ miliaris quantitate definiatur. Ut mirum nobis sit, quomodo fieri potuerit, ut vir, qui in observationibus rerum Physicarum & politicarum aliarumque adeo solertem & judicio egregio præditum se exhibuerit, in re isthac Mathematica, attamen exigui laboris, quæ determinationes mensurarum, tam quoad quantitatem, quam quoad genus ipsarum respicit, adeo inconsiderato more uteretur.

De dimensione conjecturæ.

Interim aliquali illa determinatione $\frac{3}{4}$ miliarium Germanicorum *longitudinis* (quibus communia indigitari velle ab eo sumimus) & $\frac{1}{2}$ mill. Germ. *latitudinis* admissa, *figuram & magnitudinis* ad reliquas a nobis recensas urbes proportionem resultare, qualis schemate XV. proponitur, diximus.

Unde consequeretur *magnitudo* ejus *arealis* 1767 stadiorum veterum quadratorum.

25. Quodsi de defectu accuratioris in determinanda magnitudine Meaci urbis querendum nobis fuit, multo magis causæ existit, cur eam accusemus, cum de urbis primariæ YEDO, quæ seculari principi vel Regi politicarum & militarium rerum unico arbitro sedem præbet, quantitate agendum.

Namque *figuram* ejus quidem ex vastissimo exemplari, a Japonensi Geodæta confecto, in compendium redactam in opere *Kaempfero-Scheuchzeriano* non sine stupore contemplamur, magnificentissimam vastissimamque omnium regiam, etsi, quia ex partibus diversis temporibus structis constat, paulo minus regularis formæ referentem.

Figura.

Sed cum de mensura quæritur, nec scala figuræ adjecta cernitur, nec determinatio quantitatis alia est, quam popularis, eoque magis plebeja, quo incertior est quantitas mensurarum, in quibus proponitur proportio vel determinatio earum. Nam, etsi figura urbis est irregularis, sufficere tamen visum est *Kaempfero*, si modo totius ejusdem *longitudinem* septem, *latitudinem* quinque, *ambitum* viginti milliarium Japonicorum, vel leucarum Japonicarum, commemorasset. Addit vero ulterius, *Palatii ipsius regii* intra eandem contenti ambitum censi non multo minorem quinque milliaribus ejusmodi.

Monitum de mensuris.

26. Quodsi ex comparatione harum dimensionum cum Icone dicta, cujus minorem modulum Fig. XVI. TAB. V. sistimus, aliquid certius exsculpere conemur, nec hac ratione multum nos proficere facile apprehenditur. Exhibetur intra eandem palatii regii vestigium, cujus ambitus ex murorum & portarum turriumque ornatu in majori schemate conspicuo dignoscitur: a nobis punctis minoribus circumscriptum.

Cujus tamen ambitus vel filo vel aliter capta quantitas si conferatur cum latitudine urbis, cui eadem æqualis pronunciatur, invicem non respondent. Præterea quamvis spatium urbis a parte inferiori

& superiori extra tabulam excurrere videatur, quia tamen excursus vel excessum illum non adeo magnum supponere licet, non respondebit proportio latitudinis ut 5, ad longitudinem ut 7. Sed latitudo longitudini parum cedere observabitur. Ut adeo per conjecturam aliquam rationabilem ope considerationis proportionum in ipsa figura nihil certi concludi posse manifestum fiat.

Disquisitio
de mensur.
Japanicis.

- Porro determinatio quantitatis *Leucarum Japanicarum* adeo vaga & æquivoca est, ut, quo se quis vertat, plane sit incertissimum. Apud ipsum KAEMPFERUM pudenda est
- (1) discrepantia assertionum. *Modo enim* 55 Japanicas Leucas 22 milliariis Germanicis æquales facit, quod dat $37\frac{1}{2}$ Leucas Japanicas in gradu circuli telluris sphaericæ maximo.
 - (2) *Modo* 323 vel 333, hoc est, medio Arithmetico capto, Leucas 328 Japanicas 200 milliariis Germanicis adæquat; quod dat $24\frac{1}{2}$ Leucas Japanenses in gradu.
 - (3) *At vero dum alibi ait*, Leucas plerarumque provinciarum ejus regni (excepta *Fisen*, quæ majoribus utatur) esse $\frac{3}{4}$ horæ, quia incertum est, qua quantitate horarium iter æstimet, ideo nos quoque in incerto destituit. Nam *si* hora sit $\frac{1}{25}$ gradus, erunt $26\frac{2}{3}$ Leucæ Japanicæ in gradu; *sin* hora existat $\frac{1}{22\frac{1}{2}}$ gradus, erunt 30 Leucæ Japanenses in gradu, *sin* hora sit $\frac{1}{25}$ gradus, erunt in eodem Leucæ Japanicæ $33\frac{1}{3}$, *si* denique hora censeatur $\frac{1}{33}$ gradus (quæ omnes sententiæ & determinationes horæ obtinent) erunt 40 Leucæ Japanicæ in eodem. Credas rem expeditiorem ab ipso factam, dum alibi asserit, Leucas provinciarum reliquarum (excepta *Kiusiu* Insula, cujus pars quoque est *Fisen*, quæ majores nempe 50 *Tsio* quantitatis adhibet) continere 36 *Tsio*, *Tsio* vero continere 60 *Kins* vel *Nattes*, quas *Tosias* reddit Gallus interpret, nos interim *Orgyjas* interpretamur, unde prodirent pedes 12960. At dum nec pedum Japanicorum quantitas, nec numerus pedum in uno *Kin* proditur, interpret autem vago nomine *Tosiarum* utitur, nec adeo constat, an *Orgyjæ* vel *Hexapodæ* sint pe-

dum Parisiensium an Rhenanorum; quid est quod hac ratione lucremur, nisi quod incerti sumus, an (7) $26\frac{1}{2}$ Leucæ posita mensura Parisiensi, an $27\frac{3}{5}$ Leucæ posita mensura Rhenana, in gradum computandæ veniant.

Rem per aliorum suffragia si conficere tentemus, MONTANO asserente erit milliariæ Japanicum 3600 *Tschin*, *Tschin* unum 6 pedum (9) Rhenanorum. Unde milliariæ Japanicum pedum Rhenanorum 21600, quod daret $16\frac{2}{3}$ in gradu. Nec RICCIOLI nos juvat industria, qui observat statui Leucam Japanicam ad Lusitanicam ut 366 ad 500. Quam enim ponat ipse quantitatem Lusitanicæ, vel an eadem illa sit cum Hispanica, vel quæ præcise Hispanicarum (nam variant apud ipsum sententiæ inter numerum milliariorum in gradu 20, $17\frac{1}{2}$ 15, 10) ipsi placeat, ex ipsomet constat. Si (10) tamen placerent $17\frac{1}{2}$ Leucæ Hispanicæ in gradu, prodirent 14 Japanicæ in eodem. Jungit determinationem contradictoriam, æquari Japanicam Leucam sesquimilliarium Italicum propterea, quia 150 Japanicæ Leucæ componantur 300 Italicis milliariis. At vero duplum foret milliariis Italicis Leuca Japanica, si posterior æquatio locum haberet, & *proinde* iterum 30 L. J. in gradu (11) numerarentur, si Italicum commune quod est $\frac{1}{25}$ gradu intelligatur: vel si sesquimilliarium Italicum Leucæ Japanicæ coequandum foret, oporteret non 150, sed 225 harum illis 300 mill. Ital. æquiparari. *Eoque casu* (12) iterum forent 40 Japanicæ Leucæ in gradu telluris. Quod si correctio (13) nem aliquam numeris & textui apud Ricciolum adhibere visum esset, & æquare 150 Leucas Japanicas 200 mill. Ital. scribendo sc. 200 loco 300, tunc prodirent 45 Leucæ Japanicæ in gradum computandæ. Recentiori Geographo Anvillæo videmus placere illum numerum 40 Leucarum Japanicarum in gradu, vel etiam $33\frac{1}{3}$. De cujus fundamentis vero non equidem constat.

27. In tantis sententiarum divortiiis, ubi, quid consilii capiendum, vix oculatissimus quis perspicere valeat, lubentius abstinuissimus a representatione

tatione ipsa urbis hujus celeberrimæ, de qua agimus, augente difficultatem absurditate, quæ ex suppositionibus ex arbitrio assumptis oriri posset. Nam si majoribus utamur Leucis Japonicis, verbi gratia, quæ 16, 19, 24, 26, vel 27 (numeris rotundis utendo) vicibus saltem continentur in gradu, monstrum resultaret urbis horrendum, ingens, cujus exemplum in superioribus nostris aut in inferioribus nullum occurreret, vicibus aliquot Babylonem maximam excedens.

Sed quia imperfectior videbatur nostra tractatio, si intactam hanc celeberrimam & a monstrosa ipsa, quamvis dubia magnitudine memorabilem civitatem linqueremus intactam, primo quidem speravimus lectoribus & contemplatoribus nostrarum figurarum satisfacturos, si electa in genere mensurarum milliarium minorum ea, quæ fere media est, nempe ejus quæ $37\frac{1}{2}$ partem gradus telluris facit (media scilicet inter eas, quæ partem 30 & 45 faciunt) ad eum modulum figuram, quæ TAB.V. Fig. XVI. a. est, describeremus. In qua limites suburbiorum etsi non satis determinatos ob vicorum irregularitatem utcunque punctis inclusimus.

Sed quia etiam hac ratione resultabat magnitudo hujus urbis plane exemplo carens, partiumque proportionem & canalium latitudines justum excedere videbatur; etiam minori ejus forma in Fig. XVI. b. proposita lectorum judicia experiri, vel an hæc ipsa minor forma

ad probabilitatem propius accedat, ipsorum dijudicationi permittere consilii esse duximus. Facta est adeo hæc forma ad modulum scalæ, cujus Leucæ faciunt partem 60 gradus telluris. Equidem in isthac deliberatione in considerationem venire oportere hoc notandum est, quod spatium in medietate urbis non solum in interiori parte A & amplissimum ædium regionum & hortorum complexum continere debeat, sed & in partibus B & C ædes pro numerosis familiis præfectorum vel Proregum in toto regno, quorum uxores & liberi absentibus magistratus gerendi causa maritis & patribus hic obsidum quasi loco intra pomœria palatii regii observantur, & honesta custodia detinentur, quas adeo & ipsas amplum satis spatium occupare oportet. Sed ut spatium illud in Fig. XVI. a. abunde quidem huic fini sufficere palam est, ita non facile aliquem credimus negaturum, in ipsa quoque Figura XVI. contentum literis A, B & C spatium non inconueniens futurum. Interim hisce dubitationibus omnibus opus haud esset, si Kaempfero magis Mathematico esse contigisset.

De cætero licebit quidem hisce figuris ad ideam magnificentiam hujus urbis uti, dum nos a magnitudinis ejusdem expressione distincta in stadiis superficialibus exhibenda nobis hætenus abstinendum atque temperandum ducimus, donec certiora de mensuris hisce intricatis cognoscendi suppeditetur occasio.

III. DE URBIBUS EUROPÆIS.

ROMA recens.

28.

Accedendum nunc est ad urbes extra Sinam & maximam partem in Europa nostra sitas. Quarum adeo potiores repræsentamus.

At cum facilis quidem videri alicui possit hæc opera, quod nec plane est diffidendum, quia harum notitiam & habemus & dare possumus ex descriptis figuris cælo incisis, ærique commendatis plerisque

elegantissimis, quarum conspectus etiam mentem cum sensibus recreans quicquid hic est laboris levare valeat: Non tamen dissimulandum, ex altera parte difficultatem & hic non modicam creari vitio autorum in mensuris suis exhibendis. Quam si nimium coarguere & ignorantiam eorum vel supinam negligentiam accusare hic velimus, incivilitatis res & invidiæ plena futura esset.

Ex expositione vero ipsarum circumstantiarum quilibet æquus per se poterit de merito cujusque judicare.

Roma recens.

29. Initium facimus a Roma recentiori, cujus elegantissimum typum *J. B. Falda* in Operibus *The-sauri Græviani* extantem cum aliis exemplaribus ab Originali descriptis, consulimus.

Mensuræ in schematibus ejus adhibita.

Sed hujus statim figuræ scala, quæ ipsi adscripta est, scrupulum & hæsitationem injicere & facere potest. Proponuntur enim in ea passus, quorum 4000 efficiunt Germanicum, vel 1000 eorum milliare Italicum vulgatum. Jam certum est, passus illos esse mensuram 5 pedum, sed eatenus vagam, donec de genere pedum constet. Multum enim interest, an pedes intelligantur nostrates Dresdenses 126, an Romani 131, Anglici 135, Rhenani 139 partium, an vero Parisienses 144 partium. At nullum exprimitur genus apud *Faldam* vel ejus descriptorem Batavum. Sed determinatio fit a relatione, quam habent passus hi, adeoque & pedes ad mensuras geographicas artificiales (h. e. quæ ex regulis artis Geometricæ & Geographicæ enunciantur in partibus circuli alicujus maximi telluris) milliaria Germanica & Italica.

Atqui harum ipsarum varias esse determinationes nemini ignotum esse debuerat, nec ante *Cassinium* accuratum de his milliariibus judicium poterat fieri. Nam quod credebatur, 15 ejusmodi milliarium, 4000 passibus Rhenanis (vel & aliis quibusvis passibus) censorum, constituere gradum telluris, falsum esse, ex inventa ab eodem dimensione gradus veræ proxima, & aliis inventis *Islæi* Geographicis jam constat.

Unde adeo rectius fecisset autor figuræ, si mensura naturali magis determinata v. g. palmorum, pedum Romanorum, aliorumque usi fuisset.

Sed dum non est integrum huic defectui mederi, nisi hypothese rationali assumta, videretur equidem non

incongruum ponere pedes, ex quibus passus *Faldæ* constant, esse Romanos, quia tamen iidem minores paulo, (utpote 131 saltem partium, quales diximus) ita ut 5000 passibus ejusmodi vel 20000 pedibus nimium a quantitate milliari Germanici aberraretur: censuimus potius eligendos pedes Rhenanos (qui partium sunt 139) quia & vulgatiores est opinio 20000 pedibus Rhenanis milli. Germanicum compleri, & eam in mente quoque fuisse ejus, qui scalam applicuit, credibile est. Eo quoque rectius hoc a nobis factum esse deprehendetur, quia hac ratione schema veteris Romæ secundum *Fabretti* scalam descriptum quam accuratissime cum schemate nostræ Romæ recentioris, quoad ambitum scilicet congruit, quod fieri debere supra probatum fuit. Atqui *Fabretium*, qui in scala sua milliare Italicum expressit (pro vulgata sui temporis opinione idem cum Romano illud habens) pariter idem pro quarta milliari Germanici parte cepisse merito statuitur.

30. Hac proportione scalæ ipsius *Faldæ*, quam diximus, assumpta, pedes nempe continentis quales habent 139 partes sive lineas pedis Parisini, ortum est schema recentioris Romæ Fig. XVII. TAB. VII.

Figura urbis Rom. recentioris.

De quo nihil est amplius quod moneamus, eodem id sane præstante, ad quod destinatum est, nempe ut sensibus ipsis proportio sistatur magnitudinis ad reliquas descriptas urbes.

31. Quod si vero etiam areæ proportio desideretur, quia eam determinare minus habet difficultatis quam circa sequentes: utpote urbis omnium suburbiorum apparatu nudatæ, quæ scilicet intra sua pomœria recepisse censeari potest, tot hortorum villarumque areis intra ea existentibus, prodit hæc pro regione Cistiberina orientali 1119, pro Transtiberina, sub qua & Vaticanus mons comprehenditur 274, in summa 1393 vel 1400. proxime, stadiorum quadratorum, qualibus hactenus usi fuimus, quorum latus est 311 ped. Parisiensium.

Area urbis Rom. modernæ.

CONSTANTINOPOLIS

HODIERNA.

Schemata
varia urbis
Constanti-
nopolita-
næ.

Hujus urbis recentioris & totius Bosphori Thracici sive freti Constantinopolitani variæ descriptiones fuere, quas consuleremus. Una *Comitis Marsiglii*, & altera *Gallandii* procurante *Coronellio* Geographo Veneto; item una *Anonymi* ab Homanno chalcographo edita; nec non recentissima & in designatione suburbiorum & quæ circumstantiæ sunt reliquæ exprimi dignæ, satis exacta, quæ adeo reliquis videtur prærogativam præripere, etsi chalcographi ars desideretur *D. J. Andelfingerum* Ingeniarium Cæsareum autorem habens. Quin & ad manus nobis est mappa admodum elegans manuscripta totius quoque Bosphori Constantinopolitani, ipsa confecta ab *Æfulbad-Ibrahim* Topkhanensi (adeoque ex suburbio ipso Constantinopoleos orto) quæ literis quidem Arabicis consignata, sed quarum lectio latinis explicatur; insigne specimen profectuum gentis Turcicæ in rebus, quæ Geographiam, mappas & delineationem figurarum spectant.

Sed difficultas iterum est circa mensuras. *Andelfingerus* enim utitur milliaribus Italicis, quarum reductio ad naturales notioresque mensuras non est expedita, quia nec accurate de ipsorum milliarium constat quantitate, nec credibile est, autorem Cassinianæ reductionis gnarum fuisse. Reliquæ figuræ mensuras exhibent tales, unde di-

stantiarum immensa fere varietas resultat. Imo in dicta *Ibrahimii* mappa milliaria, quæ expressa sunt, duplicis generis *Islami ve bahkr* h. e. marina in gradu 100. existentia, & *Islami ve berri* in gradum 66 $\frac{2}{3}$ computata, deprehendimus.

Ex harum tamen collatione, regulis plane criticis adhibitis, produximus mensuram partium & figuræ totius ad scalam nostram aptatæ, qualis extat Fig. XVIII. TAB. VII. Quam hariolationem nostram justissimam esse comprobavit collatio cum *Bandurii* schematibus, quæ exacte ad amussim easdem dimensiones subministrant, quales suppositæ erant nobis.

33. Licebit adeo justam ideam urbis hujus & suburbiorum vastissimorum ex hac figura haurire.

Figura
Constanti-
nopolis
modernæ.

Quænam harum ad partes urbis ipsius Constantinopolis & suburbiorum referri debeant, & ex more gentili actu referantur, non est integrum dicere; sane quidam SCUTARIUM vel CHRYSOPOLIM partem esse Constantinopoleos volunt. Sed de his locorum peritis a nobis iudicium est relinquendum.

Quoniam vero adeo anceps est ratio de suburbiis pronunciandi, quorum & termini, si ita loqui liceat, æquivoci & non satis determinati existunt, a magnitudine hujus urbis comparativa in numeris exhibenda abstinendum erit, æque ac in reliquis huic similibus.

LUTETIA PARISIORUM, PARISIÏ.

Mensuræ
in Schematibus
urbis
Parisi. adhibita.

DE urbe hac notissima nihil dicimus. Tantum de mensuris, secundum quas præfens figura exacta est, monendum.

Passim scilicet extant ejus Typi. Tres & amplius eorum vidimus majoris minorisque formæ, quis vero credat tantam esse etiam pugnam eorum in scalis mensurarum?

Unus eorum exhibet *milliaria Gallica communia*, quæ videntur esse ex quinovicenariis, sed pedes statuuntur continere, pro opinione, quæ pridem invaluit, 12000, sine tamen addito monito de eodem. Alter *Hexapodas* vel *Tosias* aut *Orgyjas* habet & *Passus*, sed 400 Hexapodæ 500 passibus statuuntur æquales, quod absolum. Eleganti-
tissime

tissime descripta Icon est a *Jallio* excusa, quam etiam figura nostra expressimus, suppletis aliunde, quæ ulterius procurrentia in eadem non inveniebantur. Verum *Hexapodarum* scalam nec justas dimensiones dare, nec quadrare cum scala ei juncta *passuum communium*, quos gradus vel gressus vocamus (dimidium facientes passus geometrici, sive $2\frac{1}{2}$ pedes, quos tamen certum est mensuram vagam & ineptam constituere, donec de genere pedum constiterit) palam est. Nam 375 Hexapodæ (leguntur quidem 270 errore chalcographi, sed facile corrigendo) statuuntur æquales 1100 horum passuum vel graduum. Præterea omnes dimensiones partium hujus urbis passim in aliis libris annotatas justo deprehensas majores non celandum est.

Mensuram
nominis
strarum ra-
tio.

35. Quapropter in hac disquisitione rectius nos facere non posse putavimus, quam si seligeremus distantiam a medio *Observatorio* ad ipsam *Portam S. Martini*, quæ euntes in suburbium cognomine emitit, $1912\frac{1}{2}$ vel & 1920 Hexapodarum, & ad hanc scalam reliquæ

figuræ omnem descriptionem exigeremus. Eorum, qui in loco sunt, est judicare, an acu rem contingere nobis qui Figuram hujus urbis exhibemus loco XIX. TAB. II. datum fuerit.

36. Areæ autem dimensionem in numeris maximis difficultatibus subesse, negare nemo potest, non tam propter irregularem figuram, quam propter suburbiorum æquivocam forsitan & fluxam, variabilemque determinationem & statum. Ob quam causam exteris, quid ad urbem & suburbia pertineat, vel extra eadem censeatur, tot vicinis & fere contiguis ædificiis vel areis se offerentibus, scire, aut ex schemate ipso dignoscere, plane pro impossibili habendum est. Standum adeo cum hic sit unice testimonio & judicio incolarum vel civium, & talem quidem determinationem & æstimationem superficiem habeamus a viro magnæ in his rebus & experientia & peritia adeoque & auctoritatis, *Isleao* nempe, ejus sententiam mox quidem afferemus, postquam de sequenti metropoli actum fuerit.

Difficultas
aream Pa-
risiorum
determi-
nandi.

LONDINUM.

Mensuræ
schematis
urbis Lon-
dini.

37. Hujus figuram facilius nobis hic sistere licuit, quia schemata de ipsa prostantia scalis mensurarum distincte & perspicue explicatarum instruuntur. Exhibent enim eæ milliaria Anglica, quorum quantitatem scimus esse 5280 pedum Anglicorum, & Anglicorum pedum dimensionem, ac ad Parisiensem pedem exactam rationem accurate novimus. Sistit adeo urbis hujus delineationem Fig. XX. TAB. VII.

Difficultas
in determi-
nanda a-
rea.

38. De area vero ejus, quæ possumus aliud quid dicere, quam de priori. Mallemus lectoribus satisfieri posse inspectione ipsa figurarum integra fide descriptarum.

Imprimis cum invidiosæ & incipientis aleæ opera videri possit, sententiam dicere de urbis proxime præcedentis atque ejus, de qua nunc agitur, magnitudine vel absoluta vel comparata inter utramque, sive proportionem earum ad se invicem,

cum videamus propter hanc æmulationem & disputationem in partes secedere nationes, quarum sunt eadem metropoles, integras. Quod mirum! Mirum inquam, cum qui de hac re controversiam moverunt, viri eruditissimi ignorare non possint, prærogativam urbium non tam in ambitus magnitudine, quam, ut a cæteris, magnificentia ædificiorum, commoditatibus aëris, commerciorum, aliisque abstrahamus, in numero incolarum quærendum esse, hujus vero æstimationem ex areæ vel ambitus consideratione non simpliciter resultare, sed ab ædium conditione, in quibus spectandæ contignationes, & contiguitates, hoc est, an una vel pluribus contignationibus ædes constent, eademque area horizontalis possit pluribus paucioribusve hominibus sedem & locum facere, & qualis sit platearum, arearum vacuarum, hortorum denique, quibus ædes urbanæ ornan-

ornantur, vel qui ædificiis domibusque interjiciuntur, conditio, magnitudo & numerus. Ex quo consequitur, cum hæc talia accuratius prænosse oporteat, judicium ferre volentes, sane omnem concertationem ex generalibus, ope schematis alicujus hausitis, notitiis principia sua repetentem, si non plane inutilem, non admodum tamen utilem censendam.

Nervus
controversiæ
de magnitudine
Parisiensium &
Londini.

39. Interim tamen, cum ex ipsis illis, quæ ultro citroque proposita & disputata de hac materia extant, sint aliqua, quæ in rem nostram vertere possumus, quibus de magnitudine solum, non reliquis prærogativis aut memorabilibus urbium agere institutum est, eadem ex illis dissertationibus & commentationibus enotata repræsentabimus; ex quibus etiam nervus totius disputationis cognosci queat. Scilicet cum Cel. *Islæus* in *Commentar. Acad. Reg. Scient. Paris.* Anno 1725. proposuisset laudatum a nobis in superioribus schediasma de urbium quarundam majorum dimensionibus, quædam contra illa monuit *Du Vallius* in *Transactionibus Anglicanis* N. 402 anni 1728. Quæ examinanda sibi sumpsit *Mairanus* in *Commentariis Parisiensium* An. 1730. Quod *Du Vallius* in dicto schediasmate urget, hoc est: Male ab *Islæo* determinatam dimensionem urbis Parisiorum, cum figuram suam in quadrata minora retis instar divisam a se pronunciaverit, ex eorumque collectione summam totius areæ produxerit, cum tamen rectangulæ potius laterum inæqualium deprehendantur illæ partes, nec aliter eæ se habere possint, ex principiis Geometricis. Londini vero dimensionem ab ipso propositam admittit, nihil contra eam monens, tacendo adeo eam confirmans. Respondet *Mairanus* non male captam Parisiorum dimensionem ab *Islæo*, sed lapsum esse saltem memoriæ vel festinationis calami: erratum non in operatione, sed in enunciatione, dum quæ rectangula vocanda fuerint, & ipse rectangulorum instar in operatione tractaverit, quadratorum nomine insigniverit.

Quodsi male determinata foret Parisiorum dimensio, etiam errorem similem in Londini dimensionem redundaturum. Atqui hoc posterius nec ipsi *Du Vallio* videri, ergo nec prius ab ipso statui aut asseri posse. Eritque adeo per ea, quæ probat fufius *Mairanus*, recte capta Parisiorum, & per ea, quæ concedit *Du Vallius*, recte se habet Londini dimensio. Nobis vero, quibus satis sua probata dedisse videtur *Mairanus*, sequilicere proportionem Islæanas videtur.

40. Hoc monito saltem, quod *Islæus* a sua dimensione exceperit hortos majores quosdam, intra pomeria vel ædificia urbis Parisiensis inclusos. Quod cum ipsum non necessarium videatur nobis, justoque scrupulosius, saltem ab instituto nostro & modo considerationis harum urbium alienum, supplendæ nobis erunt prius areæ horum hortorum, quo ad totius superficialis quantitatis notitiam perveniamus. Memorat adeo in specie duos exceptorum, quos *des Thuilleries* & *de Luxembourg* vocant Parisienses, quorum aream non minorem 76862 Hexapodis Gallicis quadratis deprehendimus, indicio schematum descriptorum, quibus (ne in exaggerando nimii videamur) pro reliquis majoribus hortis, quorum nomina suppressit *Islæus*, addimus dimidium saltem hujus summæ 38431, ex quibus adeo, & ex 3538647 Hexapodis quadratis Gallicis. quas reliquis partibus urbis Parisiæ, dicitur vir Celeb. tribuit, conflatur area totius ejusdem 3653940 Hexapod. quadr. Quæ reductæ ad stadia quadrata vetera, qualibus hic utimur, & quæ habent proxime 2687 Hexapodas quadratas, dabunt 1359 vel proxime 1360 ejusmodi stadia quadrata vetera.

Area Parisiorum.

Londinensis vero urbis area ex admissis ab ipso *Du Vallio* est 3370140 Hexapod. quadr. vel stadiorum quadr. veterum 1254. Quibus hæc determinationes displicent, hisce, dum nobis nec otium nec facultas ad hæc superest, integrum est, novo instituto calculo in hanc rem inquirere.

Area Londini.

HOLMIA Suecorum,

STOKHOLMIA.

Figura Hol-
miæ Sue-
ciæ,

ET hujus urbis figura facili o-
pera exhiberi poterat. In
schemate ejus, quod habe-
mus majus, *ulnæ Sueciæ*, quam
duorum pedum esse probabile exi-

41.

stit, proponuntur, & pedis Suecici
proportio ad alios atque Parisien-
sem nota est. Videatur adeo TAB.
IV. Fig. XXI.

PETROPOLIS RUSSIÆ.

Mensuræ
schematum
urbis Pe-
tropol.

Hujus vero recentissimæ ur-
bis descriptio pariter ali-
quam difficultatem habe-
bat. Duo enim ejus schemata in
promptu cum sint, eorum unum in
scala exhibet mensuras, quibus *pas-
suum* nomen datur. Quod impos-
sibile esse deprehenditur, vocandas-
que fuisse *gressus* vel *semi-passus* pe-
dum scil. $2\frac{1}{2}$. Sed nec de genere
pedum constat: & præterea in ex-
cessu peccare dimensiones hac scala
captas, indicia sunt manifesta. Qua-
propter alterius schematis scalam
pro justiori habemus, quæ *Orgyjas
Russicas* vel *Sazcheu* proponit.

42.

Quibus eo commodius utimur,
quia eorum proportio ad mensuras
notiores Europæas in potestate est.

Pede enim *Anglico* posito 1350
partium, *Sazcheu* una est talium
9477. Ad hanc adeo proportionem
descripta est TAB. IV. Figura XXII.

43. De qua quod amplius mo-
neamus non est, quam ut notemus,
irregularem huic quidem figuram
contigisse propter festinationem Im-
perantis; cum Gloriosissimus Rus-
siæ Monarcha Petrus ejus conditor
exiguo tempore, ex nihilo maxi-
mum hoc corpus educeret. Eum
vero, qua erat peritia artium pul-
cherrimarum, adeoque & Matheseos,
destinasse, irregulari hac figura a-
bolita, ipsi regularem & ordinatam
conciliare, ea in insulam, quæ *Basili
Ostrov* sive magna dicitur,
translata, ædificiis novis constitutis,
& in regulares areas plateasque de-
scriptis. Cujus destinatæ formæ
schema quidem extat, sed ipsa ob
varia impedimenta hactenus in ef-
fectum deduci non potuit, partibus
saltem ejus insulæ quibusdam ædifi-
cia habentibus.

LIMA vel REGUM Urbs

PERUVIÆ CAPUT.

Coronidis loco etiam LI-
MAM, RIMAC vel RE-
GUM URBEM, Peruviani
Regni primariam (dictam non à 3
Regibus, sed à Carolo atque Johan-
na matre ejus tum simul regnanti-
bus) exhibere visum est, etsi pro-
prie huc non spectantem, saltem,
ut specimen habeamus urbium ex-
tra Europam quoque & remotissi-
marum, recentius & a nostris vel
Europæis structarum.

Cæterum hæc urbs fossis desti-
tuitur, vallo modo, quod vero la-
pide vestitum existit, contenta.

44.

Dispositio platearum satis elegans
& maximam partem regularis, in mi-
nutulo typo ad scalarum nostrarum
generalium mensuram exacto deli-
neari non poterat, ex *Frezierii* ele-
gantissimo opere *Peregrinationis in
Americam meridionalem descriptio-
nem* exhibente, petenda. Quoni-
am vero non tota area vallo illo mu-
rato cincta domibus inædificata exi-
stit, eam quæ domibus destituitur,
ab illa altera in figura nostra urbis
ipsius distinximus; quæ ultra flu-
men sunt, ad suburbia spectant.
Vid. TAB. VII. Fig. XXIII.

45. Quod

Area Lima.

45. Quod si etiam hic ambitum urbis censeamus comprehensum inter cortinas munitiois exclusis propugnaculis & suburbio, inveniatur urbis ipsius area 612 Stad. quadr. vete-

rum. Vel si suburbium, quod fere 53 vel 54 talibus Stadiis quadr. æquiparatur, simul sumas, erit area 665 vel 666.

AMSTELODAMUM.

46. **Q**uia hujus urbis magnitudo cum recens non plane respuit comparari, imo vero facit ad accuratius judicandum, an, quæ nostro tempore magnæ habentur urbes, cum veteribus comparari possint, ejus quoque figuram adjicimus, facile ex accurato typo scala pedum Rhenanorum instructo depromendam. Externa quælibet Opera, vel & fossas, a nobis omitti potuisse, imò debuisse, facile quivis intelligit, cum vallum nostro tempore loco murorum apud

veteres fuerit, adeoque hætenus in præcedentibus quoque urbibus murorum saltem ratio habita fuit, in ambitu exprimendo. Conf. TAB. VII, Fig. XXIV.

47. Quibus adeo positis, si & hic ambitus pariter æstimetur, saltem contentus intra lineas polygonales interiores, ut vocant, sive cortinas, exclusis propugnaculis, inveniatur area 558½ aut 559, vel rotundius 560 Stadiorum veterum quadratorum.

Area Amstelodami.

DE ALIIS URBIBUS RECENTIORIBUS.

48. **P**lurium urbium ex recentioribus poterat hic commemoratio fieri propter magnitudinem celebrium, MEDIOLANI, PRAGÆ, BITURIGI, ROTOMAGI, aliarum, nisi credidissimus, unicum hoc Amstelodami exemplum

sufficere pro instituenda comparatione recentiorum & veterum urbium. Quia circa recentiores non eæ sunt difficultates, quæ peculiarem discussionem & prolixioram inquisitionem mererentur.

ULYSIPPO.

49. **U**LYSIPPONIS saltem mentionem fecissimus, si vel accuratius Schema, vel relatio fide dignior de ejus ambitu nostris regionibus haberetur. Sunt enim, qui ajunt, eam urbem quatuor quidem muros habere, sed exterioris ambitum esse 6 Leucarum, quæ si etiam Gallicæ minores intelligantur, satis magnam eam efficerent, & sane Roma moderna multo majorem. Utpote cujus aream æstimavimus Stadiis illis quadratis 1400 fere, cum ex isthac suppositione, posita figura Uly-

sipponensis urbis rectangula, & tali quidem, cujus laterum proportio fere dupla (a qua non admodum abludit) oriatur ejus area ad 3698 talia Stadia assurgens.

At vero si figuram, licet minusculam, consulamus a *Manessonio Malleto* descriptam, & ex numero propugnaculorum & distantis inter eorum angulos salientes possibilibus conjecturam instituamus, tantæ magnitudinis ambitus nequaquam prodire deprehendetur (vix pedum scil. Paris. 33000, minorque adeo 3 Leucis).

VIENNA.

Fueramus etiam VIENNÆ AUSTRIÆ figuram daturi. Quæ in se modica propter suburbiorum extensionem inter urbes majores merito refertur, habetque figuram, si ita loqui liceat, clausam vel limites determinatos, si pro eis capiamus *Lineam*

vel *Vallum*, stylo Romano, quæ ex terra facta una cum fossa contra incurfiones subitas, ambit omnia suburbia. Sed ad cognitionem mensurarum ejus schematis nulla extat in memorato schemate *manuductio*.

GENERALIS OBSERVATIO

De magnitudinibus urbium hic consideratarum & recensarum.

Tabula arearum inventarum.

EX iis, quæ dicta sunt, facillimum est, de comparata, quam spectavimus, magnitudine singularum urbium ferre judicium, & quænam palmam mereatur, determinare. Utcogratius faciamus Lectoribus nostris, summam eorum, quæ produximus, in Synopsi exhibemus. Sunt adeo areæ

	Ex vero, Posita	
	justa magnitudi-	
	ne Stadii vete-	
Babylonis	ris.	14400
	Posita veteris	
	Stadii magnitu-	
	dine eadem ac	
	recentioris	- 48400
Ninives	juxta Diodorum	- 13500
	juxta alios	- 12000
Palibothræ	-	- 1200
Mespilæ	-	- 2025
Larissæ	-	- 225
Ecbatanorum	-	- 4150
Syracusanarum	-	- 2820
Romæ veteris	-	- 1223
Constantinopolis veteris	-	- 1173
Pekini	-	- 6211
Nankini		
	recentis ex Haldiana figura	4822
	veteris interioris juxta	
	quosdam	- 7744
	veteris exterioris	- 48400
Sin Ngan	-	- 2293
Han Tschou	-	- 2395
Su Tschou	-	- 1914
		- 1920

Kan Tschou	-	-	1640
Yedo	-	-	Dub.
Meaco	-	-	1736
Romæ recentis	-	-	1400
Parisiarum	-	-	1360
Londini	-	-	1254
Limæ	-	-	666
Amstelodami	-	-	560

52. Manet, quemadmodum apparet ex isthac tabula, Babyloniprærogativa præ reliquis urbibus etiam Sinensibus modernis, etiam præ Nankino, si vetus ejus, sed interior ambitus consideretur. Conclusio.

Atque eadem etiam Nankinum isto statu, veteri nempe, existentem vincit, quamvis admittatur, plures areas intra Babylonis ambitum fuisse vacuas. Nam vicissim Babylon habuit plures domos 3 quatuorve contignationum, cum Sinensium urbes universæ habeant domos unius contignationis, atque adeo numero ædium vel tectorum quantumvis majori existente, urbis Sinensis, tamen habitationum vel & conclavium major quoque fuit numerus Babylone.

Quod si vero probatum satis esset, quæ de ambitu exteriori Nankini veteris monstrosa plane tradunt, multo eam maximam totius orbis pronuntiandam fore, concedendum est.

SECTIO III.

De Veteribus quibusdam magnificis Operibus.

PARS I.

DE TEMPLO BELI.

Invitavit nos superior tractatio, de BABYLONE imprimis ejusque partibus, ad considerationem quoque OPERUM MAGNIFICORUM quorundam IN ANTIQUITATE, quorum magna fama est, at de quorum magnitudine minus quoque recte judicatur ignorantia, quæ apud plurimos est, verarum mensurarum Geographicarum. De his adeo breviter. Nam quo minus prolixi simus, plures nobis sunt rationes.

Quæ vero a nobis primario spectabuntur, erunt BELI TEMPLUM quod Babylone extitit, & PYRAMIDES ÆGYPTIÆ; atque horum magnitudo tum in se, tum comparate ad se invicem.

2. Primum, de quo agimus, ab Herodoto vocatur TEMPLUM BELI, à Strabone sepulchrum (ΤΑΦΟΣ) ab Æliano monumentum (μνημα) ejusdem.

In hujus consideratione fundamenti loco nobis sint verba Herodoti luculenta, qui post ea, quæ superius citavimus de Babylonis constitutione, ita pergit: *In altero est vero Jovis Beli templum æreis portis, id quod mea etiam nunc ætate existit, duorum undecunque stadiorum amplitudine, figura quadrata. In sacri medio turris solida, crassitudine simul & altitudine stadii, cui alia rursus super imposita turris & huic subinde alia ad octavam usque. His forinsecus scalæ sunt in circuitu adhibitæ, per quas ad singulas conscenditur turres. In mediis gradibus ductus, sellæque in hoc factæ, in quibus ascensores liceat quiescere ac sedere. In postrema turri sacellum est aliud, in quo lectus est splendide stratus, & appositæ mensa aurea. Statua tamen in hoc sacello nulla est; neque hic noctu cubat hominum aliquis, præter mulierem unam ex indigenis, quam ex*

omnibus Deus delegerit, uti narrant Chaldæi hujus Dei sacerdotes.

Et post pauca huc non spectantia: *Porro in Babylonis templo aliud etiam est sacellum inferius, quod magnam habet Jovis Statuam, eamque auream, pone mensam & ipsam auream, simul & sustentaculum cum sella omniaque aurea: adeo ut Chaldæi ostingentorum talentorum auri opus æstiment. Extra sacellum altare est & ipsum aureum, atque præter hoc aliud altare ingens, in quo integræ ætatis hostiæ immolantur: quandoquidem supra aureum illud non licet hostias mactare, præterquam lactantes. Insuper in hoc majusculo altari Chaldæi quotannis centum millia talentorum libanoti adolent, quando huic suo deo sacra faciunt. Eratque in hoc templo etiam dum illo tempore Statua duodecim cubitorum e solido auro: quanquam ego hanc non viderim, sed ea referam, quæ a Chaldæis referuntur. Hanc Statuam Darius Histaspis filius insidiosè captans, non ausus tamen fuit diripere: sed eam postea Xerxes Darii filius abstulit, sacrificio, qui prohibuerat statuam loco movendam, interemto. Atque illud templum hoc pacto constructum fuit ornamentis: etiamsi alia sint peculiariora pleraque ejusdem donaria.*

Habemus adeo si non omnia, tamen potiora de hoc magnificentissimo templo vel turri vel Pyramide, ad quæ junctim cum iis, quæ ab aliis traduntur, descriptiones ejus erunt exigendæ.

3. Audiendus vero & prius erit Strabo, qui L. XVI. ita inquit: *Pyramis erat quadrata & latere coctili structa, stadii altitudine, cujus quoque latus stadii altitudinem obtinebat.*

4. Quisnam adeo ejus Conditor, vel quæ causa operis fuerit, ea proprie hic nos non tangunt. Notum est, credere quosdam, loci Ge-

Strabonis de eodem relatio.

Conditor & destinatio hujus templi.

nes. XI. hunc esse sensum, quod homines priscae ætatis in destinatis habuerint, unam præcelsam turrim & præterea urbem ædificare. Plerique adeo horum etiam credunt, eam esse turrim, de qua *Herodotus* loquitur, quæ ut libet pridem ad alios usus confecta fuerit, tamen postea in templum Beli, quem etiam inter conditores principem, & alio nomine Nimrodum dictum credunt, conversa fuerit.

At, cum dubium sit, an unquam ea fuerit hominum illorum cogitatio & animus construendi unam turrim & urbem; & non potius urbem muris & pluribus turribus instructam, sed murum & turres immensæ altitudinis, quod verbis, quibus turris vel turres vertice cælum petituræ dicuntur, indigitatur; cum dubium præterea sit de destinatione ipsa turris, si quæ unica & solitaria constructa fuit, cum de ætate, qua ædificatio hujus operis suscepta, de numero hominum illa orbis ætate, quam supponunt, quæque proxime præcedenti totali destructioni hominum per diluvium aliquod aquarum, & quidem Noachium vicina admodum creditur, possibili, de Conditoribus & nomine primarii inter eos, vel autore illius operis, cum, inquam, nobis hæc omnia dubitationibus multis involuta videantur, una cum ipso eventu, qui eam insecutus fuit, quem vulgo confusionem linguarum credunt, in hujus disputationis aream non descendimus, sed simpliciter de usu atque destinatione Operis hujus censemus, videri idem statim initio ad usum Templi constructum fuisse. Descriptio enim interiorum tam abnormis massæ statim initio ad certum aliquem finem dirigenda fuisse videtur; nec credibile est, eandem postea facile ad alios usus aptari potuisse, mole tanta impendente, quæ ruinæ causam præbuisset, si multa moverentur & novarentur: præsertim si respectum habeamus ad veterem Architecturam, vel scientiam veterum in hac arte, quibus fornicum usum & artificium ignotum fuisse constat, quemadmodum infra probabitur. Unde incumbentia onera, remotis, quæ eadem prius

sustinuerant, non nisi solidis faxis interjectis firmari potuissent, quorum machinatio intra partes alias jam constructas difficultatis fuisset vix animo concipiendæ. *Strabo*, dum hoc opus sepulchrum Beli vocat, hoc ipso & nostræ sententiæ robur addit, cum sciamus, quæ prius sepulchra fuerint, postea a superstitionis post deificationem herois sui templorum vicem subiisse; vel sepulchra tam magnifice structa fuisse, ut usum etiam templorum præbuerint.

5. Quoad dimensiones operis hoc solum erat, quod dicendum nobis videbatur, & ob quam etiam causam maxime hæc tractatio superiori necanda visa est, quod scilicet STADIA & hic intelligantur VETERA. Sed quia nimis sicca & sterilis hæc notitia vel consideratio futura fuisset, visum est & de reliqua forma templi agere.

Dimensio-
nes templi
Beli.

6. Duas adeo partes hujus ædificii aperte cum faciat *Herodotus*, primo quidem de interiori dispiciamus.

Forma in-
terioris æ-
dificii.

Atque hujus interioris partis duæ iterum sunt portiones. Inferiorem quadratam habuisse figuram, *Strabonis* disertis verba dubitare nos non sinunt. Dimensiones laterum hujus quadrati ex utroque habemus, unius stadii veteris & altitudinis pariter stadii, ut adeo Cubi perfecti figuram habuerit, excepto dubio procul coronice vel fascia quadam coronicis instar, superiorem partem ejus ambiente.

Inferior
pars inte-
rioris ope-
ris.

7. Pyramidalem figuram dum huic structuræ tribuit *Strabo*, facile perspicitur, primo hoc esse intelligendum de superiori parte, quæ huic cubo memorato superposita erat, deinde pyramidis vocem hic a *Strabone* usurpari per accommodationem aliquam. Constabat enim hæc pars non hedris planis quatuor in apicem desinentibus, sed ut ex *Herodoto* discimus, turres vel partes structuræ invicem sibi succedentes vel insidentes, inque altum surgentes decrescabant, adeoque in summitate contractiores erant, quæ forma adeo pyramides saltem æmulabatur.

Superior
pars inte-
rioris ædi-
ficii.

8. Hujus superioris portionis dimensiones neque proponuntur quo-
ad partis,

Dimensio-
nes supe-
rioris hujus
ad partis,

ad totum neque quoad partes ab autoribus, a nobis adeo rationabili modo & conjectura veniunt determinandæ.

Kircheri &
Sturmii
sententia
de hoc
templo.

Ante quam hoc fiat, dicendum est de aliorum suppositionibus & formis, quam huic ædificio tribuunt. Nominamus vero duos saltem ex celeberrimis quidem viris *Kircherum & Leonbardum Christophorum Sturmium*, qui primo rotundam figuram huic ædificio tribuunt. Quod vero est contra ipsissima & expressa veterum autorum asserta, *Strabonis & Herodoti*. Et quamvis hujus verba videantur agere saltem de figura exterioris Operis, & interioris Operis crassitudo & altitudo saltem, duæque adeo dimensionum species tantum ab eo memorari, facile tamen cuilibet patescit, similitudinem aliquam fuisse oportere interioris atque exterioris operis, adeoque nec exteriorem partem potuisse esse circularis figuræ. Præterea certum est, veteres in Operibus suis semper affectasse figuram quadratam. Cujus rei testimonium præbent urbes, pyramides ipsorum.

Deinde altitudinem totius Operis facit uterque Celeberr. horum Virorum stupendam. *Sturmio* est plane 28968 ped. Patet, utrumque in animo habuisse turrinam illam eo saltem sine conditam, ut supra nubes emineret, quod esse apicem cœli ferire, cœlo minari, credunt. Quod si probatum dari possit, revera tale institutum hominum illius temporis fuisse, aliud sane opus fuit, circa quod occupati fuerunt, quam de quo loquimur. Nec adeo ad illud prius opus explicandum verba *Herodoti* ab ipsis allegari debuerant, quæ agunt diserte de templo Beli.

Atque illud prius vel antiquius opus, si quod extitit, quamnam demum altitudinem habuerit, vel ex destinatione, vel revera, nostrum non est quærere. Templum saltem Beli, de quo agimus, aliam determinatam at multo minorem habuisse altitudinem & reliquas dimensiones proportionales eidem, patet ex proportione partis inferioris ad superiorem. Nam cum ex *Herodoto & Strabone* constet, hanc

pedum 311 vel STADII VETERIS altitudinem una cum latitudine & longitudine habuisse, non ultra triplum vel quadruplum, ad summum sextuplum hujus summæ integri totius vel ipsius ædificii altitudinem potuisse existere, nemo rerum architectonicarum gnarus negaverit.

Certe illi ipsi autores, qui ponunt majorem altitudinem, etiam inferioris partis dimensionibus aliquid addunt, & *Sturmio* adeo diametrum infimæ contignationis facit 2284. pedum. Ex quo & ipso sequitur, hoc non posse valere de Monumento Beli, de quo quærimus.

Jam scalas exterius applicuit suo Operi *Kircherus*, & hætenus recte, juxta *Sturmii* designationem intra ipsum hæ occultabantur, quod esse contra expressa *Herodoti* verba, clarum.

Fornices in interioribus & arcus in exteriori facie fuisse placet his autoribus, in operis secundum suas hypothesas delineatione. Nobis ne quidem in templo Beli, quod posteriori tempore structum, quam quo rentur hi autores turrinam suam conditam, supponere licet, fornices proprie dicti fuisse videntur. Quanto minus adeo hi, qui remotissimis & longe antiquioribus temporibus turrinam suam ædificationem susceptam defendunt, probare poterunt, talem ejus turrinam fuisse structuram. Dubitari enim potest, an inventio fornicum sit adeo antiqua, ut infra monebitur.

9. Missis adeo parum probabilibus, reique minus aptis horum aliorumque suppositionibus, dicam, an figmentis, de constitutione & altitudine superioris partis, pyramidis formam æmulantis, primo agemus.

Scalæ exte-
riores.

Scalas adeo exterius operi adstructas fuisse propter clarissima verba autorum citatorum scimus.

Hoc vero insuper ponimus ex regulis Architecturæ plane simplicissimis, & quæ, quantumvis rudi ætati hominum his artibus se dantium familiares esse potuerunt, easdem fuisse in quavis contignatione duplices, vel duorum ramorum; sive ex utraque parte ascensum præbuisse.

buisse. Ita ut notante hoc schema-
te ichnographico, Sect. III. TAB. I.
scalæ v. c. in contignatione prima,
ramus unus ab A per B & C ad D
ductus fuerit, alter ab A per b & c
ad eundem locum D.

Atque inde facimus ascensum
fuisse ex D per E & F ad G, item-
que ab eodem D per e & f ad G
eundem cum priori locum, atque
ita ulterius.

Porro, quia contignationum vel
turrium 8 fuere, juxta *Herodotum*,
divisionem totius spatii quadrati in-
stituimus in partes 22, vel à centro
in partes II. æquales plane.

Relinquuntur templo vel facello
supremo quatuor undique harum
partium, idem ambit ambulatio
duas partes habens, & cuilibet con-
tignationis scalæ pars una in latitu-
dine tribuitur. Ambit adeo scala
A B C D primam contignationem,
scala D E F G alteram &c. Est-
que I primæ, 2 secundæ &c. con-
tignationis murus exterior, prouti
hoc ex figura ichnographica faci-
lius, quam verbis prolixis quantum
libet, discitur.

Dimensio latitudinis harum sca-
larum & partium memoratarum in-
de statim resultat. Comperimus
enim instituta divisione latitudinem

Est nempe

	Latitudo.	Altitud.	Summa altitudinum præcedentium
I. Contignationis vel turris	282 $\frac{8}{11}$	113 $\frac{1}{11}$ p. Paris.	
II.	254 $\frac{5}{11}$	98 $\frac{2}{11}$	I. ad II. incl. 212 $\frac{3}{22}$
III.	226 $\frac{2}{11}$	84 $\frac{9}{11}$	ad III. incl. 296 $\frac{19}{22}$
IV.	197 $\frac{10}{11}$	70 $\frac{19}{11}$	ad IV. incl. 367 $\frac{6}{11}$
V.	169 $\frac{7}{11}$	56 $\frac{6}{11}$	ad V. incl. 424 $\frac{1}{11}$
VI.	141 $\frac{4}{11}$	42 $\frac{9}{11}$	ad VI. incl. 466 $\frac{1}{2}$
VII.	113 $\frac{1}{11}$	28 $\frac{3}{11}$	ad VII. incl. 494 $\frac{17}{22}$
VIII.	56 $\frac{6}{11}$	49 $\frac{2}{44}$	

Octavæ contignationis vel turris
aut facelli altitudo cum sit arbitra-
ria, eam longitudinis vel latitudi-
nis hic fecimus $\frac{7}{8}$ partem, unde
produximus eandem pedum Paris.
49 $\frac{2}{44}$.

Totius adeo Operis altitudo
inde oriatur 311, & 494 $\frac{17}{22}$, tan-
demque 49 $\frac{2}{44}$ ped. Paris. hoc est,
in summa 855 $\frac{1}{4}$ ped. Paris. vel ped.
Babyl. quibus Plinius utitur 783
proxime.

cujusque scalæ fuisse 14 $\frac{3}{22}$ ped. Pa-
risiens. qui faciunt pedes Babylon.
quibus Plinius utitur 12 $\frac{9}{10}$, hoc est,
13 ped. rotunde. Quæ sane suffi-
ciens, ut utrinque occurrentes com-
mode loco sibi cedere potuerint,
nec metuenda fuerit vertigo iis, qui
propius marginem incederent, con-
tignationes supremas petituri. Am-
bulacri adeo ante facellum latitudo
est 28 $\frac{3}{11}$ ped. Paris. Sacelli qua-
drati latus 56 $\frac{6}{11}$ ped. Paris.

Acclivitatem harum scalarum
facimus eam, quæ altitudini, ad quam
ascenderent, proportionalis, & ascen-
sum quam facillimum reddere po-
terat. Adde quod eandem talem
fieri oportuisse credimus, ut etiam
vecturæ per eas scalas fieri potu-
erint & vehicula agitari, adeoque
sine gradibus eas facimus: altitu-
dinem adeo baseos horizontalis par-
tem quartam statuimus.

IO. Sedilia, quæ scalas ascen-
dentibus facultatem quiescendi da-
bant, commodissime in angulis ad
plana ramo cuilibet scalæ interpo-
sita locata ponimus.

II. Ex hisce suppositis resultat
adeo sequens altitudo singularum
contignationum & totius, prout ex
figura ipsa ope scalæ deprehendi
quoque potest.

Sedilia in
scalis.

Altitudo
superioris
partis &
totius inte-
rioris ope-
ris.

12 Excederet adeo altitudo hu-
jus Pyramidis altitudinem turris Ar-
gentoratensis, quæ nostris regionibus
maximam ea propter celebra-
tem habet, pedibus Paris. 410.
Quandoquidem tradente *Eisenschmidio*
in *Tr. de ponderibus & mens.*
hujus turris altitudo est 500 ped. Ar-
gentoratens. vel 445. Paris. hoc est,
fere duplo major fuisset altitudo
Pyramidis Babylonicæ, quam Ger-
manicæ.

Compara-
tio altitudi-
nis hujus
cum aliis.

Sub.

Subducto vero calculo deprehenditur ex hac altitudine; pedum nempe 805, qualis est duarum partium operis, excepto supremo facello, prospectum futurum fuisse in horizontem omnimodo planum 8. mill. German. quindenariorum proxime, nempe $8\frac{3}{5}$.

Alia hypothesis de altitudine hujus operis.

13. Quod si alia suppositio placeat, & scalas non symmetrice, ut dicere solemus, duplices vel biramias aut duorum ramorum faciamus, sed unum ramum scararum circumducamus, donec ejus exitus perpendicularis sit initio ejusdem rami, in figura scil. Orthographica, adeoque in eodem latere turris v. g. anteriori conspiciendi sint initium & exitus scalæ unam turrim circum ambientis (cujus contrarium fit in priori hypothese, quam figura repræsentavimus) duplum altitudinis partis superioris pyramidalis, usque ad VII. contignationem inclusive obtineri palam est, (posita scilicet eadem acclivitate) foretque ea adeo $989\frac{6}{11}$ ped. Paris. Unde in summa totius Operis prodiret altitudo $1350\frac{1}{4}$ ped. Paris. vel 1172 ped. Babyl.

Hocque casu, ut in transitu id quoque moneamus, paulo major triplo fuisset Pyramidis Babylonice altitudo, quam turris Argentoratensis.

Prospectus vero ex ejus summo ambulacro, cujus, excepto facello imposito, altitudo fuisset $1300\frac{1}{11}$, haberi potuisset in horizontem planum 13 & $\frac{17}{50}$ mill. Germ. quindenariorum.

Num vero etiam eo casu partis inferioris amplitudo suffecerit, & non potius ejus latitudo & longitudo pro sustinendo rectius onere incumbente, major sumenda fuerit, dubium esse possit; quare judicium cuique suum in eligenda una vel altera positione relinquimus.

Cæterum nobis placere priorem potius hypothese atque sententiam eam potissimum ob causam, ut quam modestissimos nos exhibeamus, & minime studere exaggerationibus videamur, diffiteri non possumus.

Quo vero facilius de indole utriusque harum hypotheseum & possibilitate earum, in comparatione etiam operis alius, quod magnum mo-

liminum humanorum specimen existere creditur, pyramidis nempe Ægyptiæ majoris judicium fieri valeat, exhibemus Sect. III. TAB. III. non solum orthographicas descriptiones eorum juxta scalam majorem: sed etiam juxta minorem scalam. Et hoc posterius fecimus eo fine, ut non solum hypothesis nostra §. 9. cum ea, quæ §. 13. proponitur, sed etiam cum descriptione interioris partis hujus templi, vel Turris Beli ad mensuram, quæ vulgo creditur, stadiorum facta, facilius conferri possit.

14. Hæc de interioris Operis vel Turris ipsius dimensionibus & proportionibus externis. Ædificium exterius

De exterioris Operis, & partis infimæ de interiori structura superest, ut sententiam dicamus.

Et de priori quidem prius. Forma ejus
Qualem vero ei formam tribuamus, ex schemate nostro TABULA II. Sect. III. patet, quæ si aliis alia placuerit, nostrum non est cum eis disputare. Conjecturam enim saltem proponimus. Eam vero cum ratione factam inde possumus probare, quod similes formæ observentur in aliis Gentium templis: Atrium, subdialia, Columnationes. Quibus jungenda videntur conclavia pro usibus sacerdotum & custodum, quibus si aliam quamlibet dispositionem & figuram quisquam velit tribuere, nobis non invitis hoc licebit ei sumere.

Ejus structuræ exterioris dimensio latitudinis cum detur 2 stadiorum, huic proportionalem decernimus altitudinem $\frac{1}{3}$ stadii. Dimensiones ejus.

15. Inde intelligitur columnarum quoque altitudo. Nam etsi non ex omni parte veteres nostris proportionibus in distributione partium columnarum usos fuisse facile demus, testantibus de mente nostra etiam iis, quæ mox dicentur, in quibusdam tamen operibus etiam nostras proportionibus eos adhibuisse, vel non admodum ab illis secessisse docent nos exempla columnarum Ægyptiarum in Labyrintho Temploque Hermonthitico, quas nobis P. Lucas delineatas dedit, in recondita & structuræ hujus templi æquali ætate. Quod si admittatur, Exornatio per columnas.

erit modulus vel semidiameter Columnarum harum 4 ped. Paris. Diameter 8 ped. Distantia Columnarum 23 ped. Inter columnium ad eo 15 pedum commodam, ut patet, deambulationem præbens, adeoque fini optime satisfaciens.

Cæterum distantia ipsæ columnarum ita quoque sunt comparatæ, ut sive Epistilium (Architravam vocamus alio nomine) ex trabibus continuis ligneis v. g. cedrinis (quales Semiramis in pontis constructionem adhibuit) fuerint; itemque vincula transversa in Zophorum exeuntia pariter ex talibus trabibus facta supponamus, sive ex solido quoque saxo excisa (ut *Opus nullo addito ligno obtineretur*, quale Labyrinthus fuit teste *Plinio*) tamen distantia hæc faceret possibilem executionem.

De trabibus ligneis res est extra controversiam, trabes ex solido saxo vero 23 pedum Parisiensium nempe, & ultra, veluti 24 vel 26, adhibitas in Labyrintho quoque ex *P. Lucæ* relatione novimus.

Neque nimia videri debet Columnarum crassities in opere hoc Colosseo. Diametro earum existente 8 ped. Paris. circumferentia est paulum excedens pedes 25. Atqui memorat *P. Lucas* in Templo Tentyritano Ægyptiaco visas sibi columnas, quas octo viri vix brachiis complecti possent; quæ foret circumferentia 44 minimum pedum. Idem in ruderibus templi, quod Isidis fuisse retur, prope magnam *Mahalleu* (recentiorem urbem Delta) columnas observavit, quarum diameter 7 pedum Paris. *J. F. Gemelli Carreri* in relatione itineris a duobus Missionariis, *Jacobo Albani* & *Josepho Maria de Jerusalem* suscepti memorat ab ipsis visas ad *Luchjerem* vel *Luxor*, ubi Hermonthis vel etiam Memnonii (quod Thebarum e regione fuerat) rudera extant, columnas 16 numero, quarum circumferentia 47 palmorum. Quos si intelligamus Romanos, (scilicet ne exaggerationibus studere videamur minores palmos 99 partium sumentes, etsi ipse *Gemellius* Neapolitanis 117 partium usus fuisse in aliis videatur) cedent cir-

cumferentiæ $32\frac{1}{3}$ pedes Paris. diametro $10\frac{1}{3}$ pedes Paris. proxime. Item in ædificio quadratæ figuræ 100 columnis ornato, columnas ipsas conspectas 37 palmorum circumferentiæ; quæ cum foret $25\frac{2}{3}$ ped. Paris. fere æqualis (in suppositione palmorum Romanorum) daret diametrum 8 pedum Paris. proxime, proximeque adeo accedentem ad eam diametrum, qualem in structura hac templi Beli ponimus. Porro referentibus illis observatum fuit ad urbem priori vicinam CHAK aliud opus 150 columnarum, quarum crassities 60 palmorum, altitudine existente 100 palmorum, excepto tamen capitulo. Proderent reductione debita facta 19 palmi vel 13 ped. Paris. pro diametro. Verum est quidem, altitudinem illam 100 palmorum diametri columnæ 19 palmorum existentis non plane respondere proportionibus, quales nostro tempore adhibemus in scapis columnarum, earumque altitudine.

Sed apud veteres non plane eadem ac apud nos obtinuisse semper proportionem statuere, aut partem aliquam columnarum sub terra successively aggesta latuisse, dicere non videtur absolum. Quod si vero proportionem eadem ac nostro tempore adhibitas fuisse statuamus in Columnis aliis, quæ theatrum in illa urbe CHAK extans ornabant, & quarum altitudo memoratur deprehensa 150 pedes habere: hosque pedes intelligamus mediocres (nam vaga appellatione pedum utitur & hic *Gemellius*) verbi gratia Romanos 1318 vel 1320 partium, quales habet Parisiensis 1440, porroque si statuamus columnarum ordinem, ut vocant, Corinthium ex ornatissimis nempe, & tandem modulum vel semidiametrum columnæ 24 mam partem, diametrum vero 12 mam partem altitudinis totius, juncta trabeatione, orientur sane iterum $12\frac{1}{2}$ pedes Romani vel $11\frac{2}{3}$ ped. Paris. pro diametro, qua quantitate minor eadem esse haud potuit.

16. Quoad interioris partis structuram inferiorem non ex solida continuaque massa eam factam palam

Ædificii interioris inferior pars. Cava interiorius.

lam est. Unde enim ascensus in superiorem partem, cum nullæ exterius adhibitæ scalæ memorentur?

Fuere proinde scalæ interius applicatæ, atque inde & aliæ partes cavæ usibus Operum in templis suscipiendorum destinatæ.

17. Quomodo vero hæ partes fuerint comparatæ, meræ fieri possunt conjecturæ.

Quæ pariter ut ratione non destituantur, oportet mente versari, quæ fuerit templorum Idololatriæ conditio. Illa vero pleraque modicæ latitudinis, unico constantes conclavi, in cujus fundo vel extremo locus pro ara atque imagine.

Pariter vero non amplum fuisse spatium ejus, quod pro templo inferiori serviebat, facit credibile *Herodoti* assertio, qui sacelli nomine inferius hoc templum, in quo Statua illa Beli magnifica cum altaribus mensisque locum habebat, nominat.

Huic fini adeo videtur latitudo 24 pedum abunde satisfecisse. Quare in schemate TAB. II. hujus Sect. III. decussatim a nobis divisa est area in porticus ejus latitudinis, quæ lucem acciperent a quatuor saltem partibus, nam plus lucis ad ejusmodi templi illustrationem non requirebatur, cum pleraque Ethnicorum templa plane fenestris destituta fuerint.

Majorem vero latitudinem hisce partibus propterea etiam dandam non censemus in genere, ne oneris ingentis incumbentis fundamentum cavitatibus nimis justo plus infirmaretur, partim quia ex structura hac fornices proprie dictos ex arcubus constantes lapidum cuneiformium exulasse fere persuasi sumus. Latitudo adeo talis fuerat sumenda, ut lacunar vel cælum trabibus non quidem ligneis, quæ oneri ferendo simpliciter impares futuræ erant, sed ex solido saxo constantibus fieri posset.

18. Talem enim Architecturam vel ædificandi rationem obtinuisse illis temporibus, quibus Ægyptii magnificentissima sua templa condiderunt, Tentyritanum Hermonthiticum, Labyrinthum extra dubium

est. Atqui illa tempora vel eadem fuere cum his, quibus perfecta structura Templi Beli, vel si qui sunt, qui Templum Beli cum Babylonica illa turri comparant, & hanc remota adeo antiquitate conditam rentur, tempora structuræ ægyptiorum templorum erunt recentiora. Proindeque si his recentioribus temporibus usus fornicum sive lacunarium arcuatorum nondum notus, sed lacunaria omnia plana, eaque adeo ex ligno trabibusque ligneis ordinariæ, sed in operibus magnificis, quale Labyrinthus ex trabibus lapideis fieri solita, sane nec in antiquiorum ætatum operibus fornices admitti possunt.

Notitiam hujus generis Ægyptiæ Architecturæ vel structuræ haurimus ex *P. Luca* Itineribus, & figuris ad eadem factis. Quo referente nobis constat, in templo Hermonthico magnificentiæ stupendæ, quod Apollini dicatum fuisse aliunde novimus, sacellum extitisse lacunari plano ex lapide constanti instructum, lapides fuisse numero 5, singulos habuisse longitudinem 20, latitudinem 5, crassitiem vero $2\frac{2}{3}$ pedum Paris. Ut adeo sacelli latera fuerint 20 & 25.

Cujus verbis fides major accedit ex iis, quæ apud Gemellium extant in relatione itineris duorum Missionariorum superius commemorato, qui notarunt scilicet inter vestigia antiquitatis prope *Luxor* vel *Luxorem* occurrentia, quæ adeo cum Hermonthiticis esse plane eadem, probabilitas est maxima, sibi visum cælum conclavis ex solidis lapidibus, quorum long. 30 palmorum vel (si Romanos palmos intelligamus, quia Missionarii ex Italia fuere) pedum Paris. $20\frac{2}{3}$ latitudinis 9 palmorum vel ped. Paris. 6, fere, & altitudinis 6 palmorum, hoc est, 4 pedum Paris. proxime.

Porro in Tentyritico templo magnificentæ ejusdem vel majoris (utpote quod porticus habuerit ex 3 seriebus columnarum, & earum quidem, quas diximus, circumferentiam habuisse 8 virorum amplexum æquantem) pariter fornix plana a *P. Luca* visa est ex lapidibus insignis longitudinis, latitudinis ve-

Reliqua
construc-
tio.

Latitudo
partium in-
teriorum.

Fornicum
antiquitas
investigata.

ro 6 vel 7 pedum, adeoque crassitie proportionatæ.

Denique in Labyrinthi quoque celeberrimo ædificio hoc deprehendit *P. Lucas*. Nam cum idem ex solido faxo, nullo addito ligno, ædificatum esse, *Plinius cum Strabone* notent, atque hic imprimis luculentam descriptionem lacunarium subministret, ita ut in tabulatum superius ascendenti, campum veluti lapideum solidum se visui præbuisse dicat, recentior hic peregrinator in specie observat, conclave se vidisse, & ad mensuras suas exegisse atque examinasse, quod ex marmore universum constaret, lapides lacunaris plani numero fuisse 12, longitudinem habentes 25 pedum, latitudinem 3 pedum (unde latus conclavis unum surgit ad 36, alterum ad 25 pedes) Altitudinem memorat fuisse 40 pedum, sed non totam, quia pavementum pulvere ad insignem quantitatem repletum ejus altitudinis partem non modicam conspectui subduxerit.

Aliud se ibi conclave deprehendisse memorat, cujus lacunar ex 13 faxis vel trabibus lapideis, sed minoris magnitudinis constiterit.

Magis vero nos confirmat in sententia nostra, facitque, quo minus credamus veteribus Ægyptiis, & Architectis, qui ætati horum operum Ægyptiorum & Babylonicorum pares fuere, usum fornicum notum extitisse, est hoc, quod observamus in cryptis suarum Pyramidum, cameras quidem vel conclavia habere lacunaria aut plana ex lapidibus prægrandibus. (Constat scil. lacunar conclavis Pyramidis maximæ infra describendæ ex novem lapidibus 4 pedum latitudinem habentibus) aut talia, quæ formam habent, si stylo Architectorum modernorum utamur, Dorici asinini, constantia, scil. ex duobus saltem lapidibus inclinatis in vertice anguli, quem lapidum plana formant contiguis. Quam formam esse simplicissimam committendorum lapidum, ex qua demum successu temporis profectum majorem in Architectura facientibus hominibus fornices arcuati pluribus cuneiformibus lapidibus constantes ortum

duxerint, vero quam maxime est simile.

Sane pyramidis maximæ conclavæ minus, tria vero conclavia pyramidis alterius maximæ pariter inter eas, quæ prope puteos Mumiæ inveniuntur, talibus cœlis vel lacunaribus displuviatis constant, testante expresse *Gemellio*, & primi canales vel meatus quamvis angusti, qui introitum præbent in prius commemoratam infraque describendam pariter hac forma in parte superiori gaudent attestante *Paulo Luca*.

19. Quod si hæc exempla & rationes non satis aliquem condocent, ignotum fuisse usum fornicum arcuatorum ex lapide conficiendorum, etiam illud non immerito allegari potest, quod legitur, Semiramidem, dum pontem super Euphratem in urbe Babylone fecit e pilis lapideis, & summa arte ac labore factis, eas tamen non fornicibus junxisse, sed trabes cedrinæ prægrandes eis instravisse. Quo sane in Opere quam maxime usum facere potuisset fornicum, si quidem is tum satis notus fuisset.

20. Non negamus, vocem Latinam fornicum vel Græcam *καμαραι* apud autores veteres etiam usurpari, cum de his Operibus Babylonicis similibusque agunt, & hanc vocem plerumque de cameris & fornicibus arcuatis intelligi.

Non citamus verba *Strabonis* L. XVI. de hortis pensilibus agentia paulo obscuriora, quæ etiam ab interpretibus vel suis linquantur tenebris vel magis obfuscantur. Sed ejusdem *Strabonis* verba hoc insinuare videntur, dum eodem L. XVI. paulo post ita ait: Portæ Babylone bituminatæ & altæ sunt, tam ipsæ quam Domus, quæ omnes propter lignorum penuriam *Καμαραις*, fornicatæ existunt.

Ex quibus sequi videtur, Babyloniis non ignotum fuisse artificium Camerationis per arcus, credibileque esse adeo idem in publicis æque ac privatis ædificiis adhibitum.

Sed hoc ipsum, an artificium sit adeo antiquum ac Templi Beli structura, itemque qualis tandem forma *των καμαρων* fuerit, ex hoc loco non potest concludi. Fornices enim etiam

Uterior
considera-
tio antiqui-
tatis forni-
cum.

Dubia cir-
ca hanc
materiam.

etiam planas intellexisse veteres ex loco *Plinii* L. 36 c. 13 manifestum; qui eo loco de ipsa Labyrintho Ægyptiaca differens, in qua plana lacunaria fuisse ostendimus: *Id quoque*, ait, *traditur, fulsisse trabibus spinæ oleo incoctæ, dum fornices quadrati lapidis assurgerent.* Fornicem adeo ex quadrato lapide factam agnoscit, & futuræ loco, dum opus structum fuerit, lignum pretiosius, quam vulgo adhibitum fuisse memorat.

Latitudo partium interiorum confirmata.

21. Verum utut sit, sive cui placeat etiam fornices in structura hujus templi adhibitos, sive minus, perinde est nobis, nec propterea necessario danda foret latitudo major porticibus templi interioris, quam assignavimus in nostra figura. Nam illam esse sufficientem, & usibus cultus idololatriæ, quem Gentiles in templis exercebant, aptam, etiam exemplis Templorum Ægyptiorum mox commemoratorum convincimur.

Dispositio interior operis.

22. Porro si cui visa fuerit alia dispositio concinnior, aut consuetudini Antiquitatis aptior, pilasque plures fuisse credat & latitudinem partium interiorum majorem, ei hoc per nos licet; modo respectum habeat immensi incumbentis ponderis.

Altitudo partium interiorum.

23. Altitudinem facelli & porticum, quas designavimus, eam commodissimam fuisse credimus, quæ resultat altitudine totius operis inferioris in 6 partes divisa, quarum adeo duas infimæ contignationi tribuimus. Quod cum det 52 fere pedes, deductis aliquot, 4 nempe vel 6 pro lacunaris crassitie, erit tota altitudo 48 vel 46 pedum satis accedens ad eam, quam Ægyptiæ Labyrinthi conclavibus competiisse vidimus.

Reliquas quatuor partes altitudinis totius duabus similibus contignationibus relinquimus.

Interiora partis superioris.

24. Partis vero superioris pyramidalis interiorem dispositionem fere similem cum hac inferiori fuisse, nihil est, quod nos impediatur statuere, nisi quod contignationes vel turres successive minorem altitudinem habentes, dividendæ fuerint in conclavia proportionaliter altitudine decrefcentia.

25. Hac dispositione admissa, non est impossibile, mediam concavitatem, quæ est ad ABCD in TAB. II. Sect. III. excurrisse per totam superiorem partem turris usque ad supremam contignationem instar canalis altissimi. Sed sive stet etiam hæc conjectura, sive cadat, perinde est nobis.

Scala interioris.

26. Scalas in interiori parte inferioris operis, per quas superior pars adiri poterat, loco eo fuisse, quo a nobis sunt designatæ, nihil impedit, earum acclivitatem fecimus æqualem reliquis in superiori parte.

Partes reliquæ pro usibus cultus peragendi.

27. Hæc de Architectura ipsius operis. De partibus, quæ ad officia Templi subeunda destinata erant, statuat quisque, prout placuerit. Sufficientem enim esse locum pro Statua Beli, mensa ante Statuam, araque minori ab *Herodoto* memoratis, esse patet. Aræ majoris, in qua hostias cremari solitas idem *Herodotus* ait, locum sive in atrio subdiali sive intra ipsum templum deputari posse, pariter est satis manifestum.

28. Quia vero præter orthographicas descriptiones, quales supra TAB. III. dedimus, etiam Perspectivæ vel Prospectivæ repræsentationes, utpote conspectum plurium laterum & ipsam quasi corpulentiam sistentes, apprime faciunt ad iudicium de hujusmodi operibus ferendum, visum est non solum Perspectivam comparatam turris vel pyramidis Beli, qualis ex mente nostra fuit, & pyramidis Ægyptiæ exhibere in TAB. IV. Sect. III. Verum etiam Perspectivam templi totius Beli jungendam duximus, graphice conspectum tum exterioris tum interioris partis referentem, & simul portionem urbis Babylonicæ, ad veras proportionem & regulas Opticæ artis projectam atque descriptam TAB. V. Sect. ejusdem, in qua ædes non tam ornatus quam illustrationis causa adjectæ altitudinem habere 70 & 60 pedum intelligendæ sunt.

29. De satis hujus Templi, siquidem lectoribus hoc non ingratum visum iri credimus, ex *Strabone* sequentia annotamus. Ita vero ille

Fata hujus templi.

libro L. XVI. Ibi etiam Beli sepultura est nunc eversa, quod fecisse Xerxes fertur. Et post pauca, quæ in superioribus citavimus: Hanc Alexander instaurare voluit, sed cum multi res laboris esset, & multi temporis (nam ad expurgandam duntaxat terram X millibus hominum duorum mensium opus erat) quod inceptum

rat perficere, non valuit, illico enim morbus & mors eum oppressit. Posteriorum nemo curavit, quin etiam reliqua neglecta sunt, & urbis partem Persæ diruerunt, partem tempus & Macedonum circa isthæc incuria, præsertim postquam Seleucus Nicator Seleuciam ad Tigrim condidit stadiis tantum 300 a Babylone distitam.

SECTIONIS III.

PARS II.

DE PYRAMIDE ÆGYPTIA.

30.

Numerus
Pyramidum Ægyptiarum.

Sequitur alterum, de quo agere visum: PYRAMIS nempe ÆGYPTIA, eaque quæ vocatur vulgo MAXIMA.

Sed de hac appellatione, ut primo paucis agamus, notum est jam ex recentioribus peregrinatoribus P. Sicardo Gemellio, Paulo Luca, Pyramidum tota Ægypto esse maximum numerum. Nam & de Grævio testatur Marshamus, ipsum jam monuisse, 18 hinc inde Pyramides in planitie Libyca sparsas; intelligendam planitiem Cahirensi urbi proximam, patet. Et disertè etiam Gemellius memorat II alias, a reliquis celebrioribus mox recensendis duarum horarum saltem spatium distantes, prope fossas vel puteos, in quibus Mumie sic dictæ inveniuntur. Et variis Ægypti locis usque ad Syenem vel Assuanam easdem occurrere testantur recentiores peregrinatores omnes. Paulus Lucas 3 vel 4 leucis vel milliariibus supra Cahirum memorat quasdam ad Sacara. Ulterius ex opposito Tebinensis pagi 8 alias minores, præter 3 majores. Distantia majori inde vidit 2 alias prope Safa Meidon figura a Memphiticis vel Cahirensibus differentes, utpote non in acutum cuspidem desinentes. Atque inde ulterius aliam formæ singularis, utpote habens apicem rotundum ad modum pilei, cujus altitudo ex æstimatione 300 pedum. Hæ quidem omnes prope Nilum. Sed aliam quoque deprehendit 3 horarum distantia a Nilo, figura pla-

ne conica vel circulari arcuationibus instructa. Tacemus plurimas alias.

Inter veteres ipse Plinius memorat plures, quasi in transitu, quarum extent vestigia, sed inchoatas tantum retur. Unam in ARSINOITE nomo, duas in MEMPHITE non procul a Labyrintho, totidem ubi MOERIDIS LACUS, hoc est, fossa grandis. Quas quidem, vel rudera earum, in ipsius illius lacus medio recognovit dictus P. Lucas. Addit Plinius præterea 3 mox memorandas. Et in Catalogo Regum Manethoniana memoratur aliqua ex vetustissimis ad COCHOMEN structa. Locus vero Cochomes Geographis est ignotus.

31. Jam quasdam harum Pyramidum miræ & plane singularis figuræ, cochleæ nempe in modum formatas, (de rotundis jam quædam monuimus) deprehenderunt nostrates. Quasdam etiam magnitudinis spectandæ. Talem esse in regione, quæ pridem DIONYSIAS, sed Fium hodie dicitur, in via ad lacum Moeridis, memorat Paul Lucas a se visam, prope viam, cujus altitudinem 1000 ad minimum pedum judicavit, latitudinis adeo vel baseos proportionatæ. Quinque vel sex prope DANDER vel TENTYRAM idem memorat visas, quæ magnitudine Memphiticis excederent.

Forma & magnitudo earum.

32. Sed omnium maxime celebres sunt tres prope MEMPHIM veterem, quam ex opposito Cahiræ recentioris in ripa occidentali Nili si-

Tres celeberrimæ pyramides

tam

tam novimus ex antiquitate. Ea quæ proxima est 12 miliaribus Italicis, vel 4 leucis Gall. vicenariis, aut mill. Germanicis 3, Cahiro distat versus occidentem, unde altera vix 200 passibus ulterius versus occidentem removetur. Hæ quidem celebritatem suam habere videntur saltem a Romanorum temporibus ipsisque Romanis. Etsi etiam Græcorum ipsiusque *Herodoti* peregrinationes in ulteriora supra Memphim institutæ vix videantur; saltem *Herodotus* præter tres pyramides circa Memphim, quas *Cheopi*, *Cephreni* & *Mycerino* tribuit, nullam memoret, excepta *Asyphis* lateritia, & duobus Mæridis regis in lacu cognomine. Romanos vero verisimile est, non admodum investigandorum interiorum Ægypti curiosos fuisse, contentos Memphim antiquorum scriptis celebratam & vicina loca invisere. Unde primæ hæ ipsis occurrentes Pyramides satiando eorum appetitui remota noscendi suffecisse quasi videntur. *Ælium Gallum*, qui cum *Strabone* eo iter instituit, itemque *Germanicum Cæsarem* excipimus. De reliquis vero valere credimus iudicium ipsius *Plinii* L. VI. c. I. qui Romanorum equitum & senatorii ordinis virorum industriam in pervestigandis regionibus externis admodum commendat.

Mensuræ harum trium pyramidum in genere.

33. Nec vero reliquarum hinc inde sparsarum dimensiones capere nostris & recentioribus licuit, unde earum distinctiorem notitiam non habemus.

Veterum vero harum trium mensuras partim apud *Herodotum* aliosque veteres, partim *Plinium* annotatos habemus, nostris recentioribusque peregrinatoribus deum etiam observatas.

Inter has vero etiam cum emineat maxima, deque ea potissimum valeat, quod dimensiones ejus captæ a plurimis fuerint, de hac quoque agemus, leo potissimum sine, ut comparatio cum Templo Beli institui possit.

34. Nam quæ de Conditore alisque quæri possent, tanquam minus ad hunc locum pertinentia mittimus. Hoc saltem notato, quod CHEOPI ab *Herodoto*, CHEMMI a *Diodoro* (quæ vero nomina eadem sunt) tribuatur, *Plinius* autem testetur, de autore tam hujus quam duarum proximarum non convenire, quod justissimo casui, qui tantæ vanitatis autores obliteraverit, tribuit. *Catalogus Manethoniana* SUPHI assignat, secundo quartæ Dynastiæ. Quæ vero stare nobis posse videntur cum *Herodotæa* assertione, nominum affinitate hoc indicante. Apud *Herodotum* quoque successio Regum est: CHEOPS, CHEPHREN, MYCERINUS, *Manethoni*: SUPHIS, SUPHIS alter, MENCHERES. Omnes $\mu\alpha\kappa\rho\beta\iota\omicron\varsigma$ apud *Herodotum* & *Manethonem*.

Conditores harum pyramidum.

35. Quantum adeo ad dimensionem majoris vel amplissimæ, ut vocat *Plinius*, Pyramidis, iterum insignis se offert discordia autorum in eadem determinanda. De qua etiam questus est summus *Cassinius* in *Comment. Acad. Reg. Scient.* Anno 1726.

Synopsis sententiarum de dimensione latitudinis pyramidis maximæ.

Juvabit adeo opiniones vel traditiones de ea Tabula aliqua in conspectum dare, reductas ad communem aliquam mensuram, posito pede Græco 1380, Romano 1325, Anglico 1350. partium, qualium Parisiensis est 1440.

Autores.	Latus unum Pyramidis quadrangulæ in mensuris variis.	Idem latus in pedibus Parisinis	
veteres.	Herodotus.	Octo Jugera, Plethra quæ sunt $\left\{ \begin{array}{l} 1\frac{1}{3} \text{ stad.} \\ 800 \text{ ped. græc.} \end{array} \right.$	766
	Strabo L.XVII	1. Stad, vel paulo minus. Altitudo enim dicitur stadium habuisse, sed laterum quodlibet paulo minus. Posito quod latitudo fuerit 1 stadium, foret 600. pedum.	575
veteres	Diodorus Siculus	Septem jugera, Plethra quæ sunt $\left\{ \begin{array}{l} 1\frac{1}{2} \text{ stad.} \\ 700 \text{ ped. græc.} \end{array} \right.$	670
	Plinius Idem diserte	1. Octo jugera diserte, quæ sunt $1\frac{1}{3}$ stad. 2. 883 ped. Rom. juxta manuscripta erron. 833 ped. Rom. juxta mentem Plinii. Quia stadio existente 625 p. R. jugerum est $104\frac{1}{2}$ p. Rom. unde 8 jugera $833\frac{1}{3}$	766
Recentiores	P. Fulgentius Nointel & Jaugeon, P. Eleazar, & Thevenot, Gemelli, Monconysius.	682 ped. Paris.	682
	Chazelles	690 ped. Paris. & paulo minus	690
	Gravius Angelus	693 ped. Angl.	649
	Fr. de Troilo	650 ped. vag.	

OBSERVATIONES CIRCA HANC TABULAM.

36. Circa has dimensiones observamus 1) *Plinio* & *Herodoto* vi notatorum in tabula exacte convenire. Nam patet, octo jugera, quæ *Herodotus* proposuit, *Plinium* reductione maxime legitima ad mensuram Romanam revocasse. Quod non animadvertit Ill. *Cassinius*, qui lectionem 883 pro legitima habet, quia tum temporis nondum legitima quantitas pedis Græci & Romani, quam *Eisenschmidius* ex ipsiusmet principiis & dimensione terræ eruit, ipsi in mentem venit.

2) Maxime vero fidendum videri actuali dimensionem tot recentiorum,

eorumque peritissimorum virorum, qui lateris unius quantitatem 682 ped. Paris. prodiderunt.

3) Idque eò magis, quia & dimensio Dn. *Chazeles* pariter quidem celebris Viri & Reg. Acad. Membri parum ab ea abludit; quin ipse agnoscit, demendum aliquid pedibus 690 a se memoratis.

4) Inter hancce dimensionem 682 ped. Paris. & *Herodoto-Plinianam* 766 ped. Paris. & *Diodori* 670 ped. Paris. esse quidem aliquam discrepantiam, quæ mediocris videri non possit; sed eadem medium occupante inter utram-

Nomina Auto- rum	Altitudo	Planit ei in cacu- mine latitudo. Infra apicem ad- eo.	Numerus & di- mensiones gra- duum
<i>Strabo</i>	I stadio major paulo quo- libet latere.		
<i>Diodorus</i>	Amplius quam { 6 Jugera I stad.	65 Cubiti	
<i>Plinius</i>		25 ped. Rom.	
<i>Chazelles</i>	600 ped. Paris.	16 $\frac{2}{3}$ ped.	
<i>Gemelli</i> , juxta re- lationem & di- mensiones a P. <i>Fulgentio</i> suppe- ditatas	520 p. Par.	16 $\frac{1}{2}$	208 Inferiorum altit. 4 ped. latitudo 3 ped. Superiorum usque minor altit. & latit.
<i>Thevenot</i> , <i>Mon- conys</i> .	520 p. Paris.	16 ped.	208
<i>Fr. de Troilo</i>	552	13	
<i>Gravius</i> ex sup- positione, quod hedra quælibet Triang. æquila- terum & di- mens. lateris 693 p. Angl.	490 p. Ang. ad apicem h. e. 459 p. Par.	13 $\frac{1}{4}$ ped. Ang. <i>Forsan sphaelma,</i> <i>& scrib. 23$\frac{1}{4}$</i>	207 Inferiorum alti- tudo supra 4 p. Ang. Superiorum vix 3
Ex supposit. he- drarum æqui- laterarum & di- mensione late- rum 682 ped. Paris.	482, 246 ped. Paris. usque ad apicem		
<i>P. Lucas</i> ex suo calculo	729 ped. Paris. usque ad plani- tiem superio- rem ab orificio, quo intratur Pyramis: sub eo insuper 40 ped. In summa adeo. 769 ped.	20 ped. Par.	243, singuli supra 3 ped. alti- tudinem, I ped. latitud. habent- es.

OBSERVATIONES CIRCA HANC TABULAM.

38. Apparet ex hac tabula *Strabo-*
nem & *Diodorum* minus accuratè de
altitudine sensisse. Et vero veteres eam
dimensos vix credibile. *Plinius* enim
de ea quoque nihil habet, saltèm mo-
nens, eam artificio a *Thaete* reperto
mensuratum: hunc enim invenisse pri-
mum, ut umbram metiretur, qua
hora par esse corpori solet.

Pauli Luca dimensio ex minus
accurata æstimatione & falsa supposi-
tione dimensionis graduum & numeri
eorum, quem præter justum auget,
orta videtur.

Gravii ipsius dimensio 400 ped.
Anglicorum vel 459 ped. Paris. cum
deducta sit ex minus accurata determi-
natione

natione latitudinis, missa quoque a nobis facienda erit.

Suppositionem vero ejus, qua facit latera bedrarum pyramidis equalia, vel bedras ipsas triangula equilatera, tanquam veram assumemus, quod simplicitati veterum in proportionibus maxime consentanea videtur.

Lemma de determinanda altitudine pyramidis quadratæ, data latitudine.

39. Ut autem in suppositione isthac omnium linearum pyramidis ejusmodi proportio expedite habeatur, jungimus figuram A TAB. III. SECT. III. cum determinationibus linearum Algebraicis. Sunt autem in ea $AB = AD = BD = a$, $AC = CB = a\sqrt{\frac{1}{2}}$, $DC = a\sqrt{\frac{1}{2}}$, $CE = \frac{a}{2}$, $DE = a\sqrt{\frac{3}{4}} = \frac{1}{2}a\sqrt{3}$; Demonstrationem vero horum ob facilitatem omitti posse judicamus.

Nostra sententia de altitudine.

40. Potius vero ex legitima latitudine 682 ped. Paris. & observatione illa Gravianna deductam altitudinem nostram facimus, nempe pedum Paris. 482.

41. Atque etiam hoc observamus, confirmari ipsam hypothesein Gravianam proportionem, quam inter altitudinem & latitudinem graduum obtinere ex Gemellio annotatum est. Nam cum vi præmissi lemmatis, si ponatur altitudo graduum perpendicularis, latitudo parallela ad horizontem, adeoque latitudo ad altitudinem in proportionem CE & DC sectionis DCE, invenietur proportio eadem, ut $\frac{1}{2}$ ad $\sqrt{\frac{1}{2}}$, vel ut 1 ad $\sqrt{2}$, vel ut 1 ad 1,414: adeoque latitudine existente 3, erit altitudo 4, 242 proxime accedens ad proportionem latitudinis & altitudinis a Gemellio propositæ, scil. si minutia negligantur.

Eo vero magis proportionem latitudinis & altitudinis scalarum, quam P. Lucas facit 1 ad 3, & unde abnormiorem altitudinem totius pyramidis deduxit, repudiandam esse censemus.

Schema Orthographicum pyramidis,

42. Jam admissis dimensionibus, de quibus diximus 682 ped. Paris. LATITUDINIS, 482 ALTITUDINIS, descriptio pyramidis ad scalam eandem, ac prius Templum Beli designavimus, facilis est. Quam, ut eo expeditius cum isthoc templo comparare liceat, junctim utramque eadem TAB. III. SECT. III. Orthographice & TAB IV. perspektive sisti intelligunt lectores nostri ex superioribus. Apparetque adeo ex oculari aspectu & æstimatione, quodnam horum in antiquitate celebratissimorum monumentorum altero majus sit habendum.

Comparatio corpulentia pyramidis & templi Beli.

43. Quodsi non ex aspectu, nec ex proportionem altitudinis de magnificentia Operum horum comparativa judi-

care quis voluerit, ei proportionem corpulentiarum secundum hypotheses nostras exhibemus sequentes, quæ intelliguntur de IPSIS PARTIBUS EXTRA TERRAM EXTANTIBUS. Est adeo TEMPLUM BELI, si solidum spectetur, a scalis tamen exterioribus abstrahatur, 55628310 ped. Cubic. accurate; Pyramis vero 74768351 ped. Cubic. accurate. (Nempe in calculo non omissa partium pedis consideratione, sed hic in summæ expressione abjectis minutis, quæ ultra accuratum pedum numerum adhærebant). Quodsi hypothesis placuisset, qua scalæ subdiales superioris partis Templi Beli non duplices, sed simplices forent, ejusdemque partis adeo altitudo duplo major, ut supra dictum, ejus templi corpulentia foret 81176389 ped Cubic.

44. Ultimo memoramus circa hæc dimensiones pyramidis primæ, 482 pedes valere de altitudine usque ad verticem ipsum. Quoniam vero truncata est pyramis, ejus quoque truncatæ partis rationem haberemus, & tum veram altitudinem pyramidis extantis, tum corpulentiam detracta illa particula superiori remanentem determinaremus, nisi autorum discordia esset circa latus quadrati parvi in verticem inopia. Si foret latus quadrati illius 20, altitudini decederent 14 pedes, foretque altitudo integra 468. Excedens turris Argentoratensis altitudinem (quæ est ped. Paris. 445 vel 500 Argentoratens. juxta Eifenschmidium) 23 saltem pedibus.

Planum in Vertice pyramidis.

45. Amplius quod adderemus non esset, nisi crederemus, gratum facturos nos lectoribus nostris, si de hujus pyramidis reliquis memorabilibus, quæ essent ex veteribus pariter ac recentioribus notissima, brevibus exhiberemus, & illustrationis causa de majore ex reliquis duabus, vel ei proximis reliquis quædam jungeremus.

Reliqua memorabilia harum pyramidum.

De prima adeo hoc supplementi loco ad superius dicta ex veteribus erit addendum: Structam eam fuisse saxi, quorum nullum minus 30 pedibus. Saxa ex monte Arabico sive montibus secundum Nili ripas, qua ipse jam ramos Delta formantes finditur, procurrentibus in latere Arabico petita. Hæc Herodotus. (Monteru Troicum vocatum a Trojanis exulibus postea ibi confidentibus, Strabo ait).

Primæ,

Nilum in eam per fossam intromissam ait Herodotus. Disertius Plinius: In pyramide est maximus intus puteus 86 cubitorum, flumen illo ad-

missum arbitrantur. Extra vero sunt gradus, scalæ vel arulæ quibusdam dictæ, ut ait *Herodotus*.

Opus fecisse 10 myriades hominum *Herodotus* asserit, 6 *Plinius*, 36 *Diodorus*. Viginti annos insumtos, uterque consentit.

Artificium insigne in ea construenda adhibitum *Herodotus* memorat, de quo quale fuerit, qui judicare voluerit, recte faciet, si *Diodorum* L. 1. c. 2. & *Plinium* L. 36. c. 26 consuluerit.

Impensarum fuisse immensam summam, quæ ipsum Cheopem ad paupertatem & ad filiæ corpus quæstui meretricio exponendum adegerit, memorat *Herodotus*. Judicium de iis fieri posse, quod idem tradit, in cepas & allium, item raphanos, quibus inter alimenta usu fuerint opifices, insumta 1600 Talenta, pro quibus 1800 habet *Plinius*. Quamvis *Diodorus* asserat, ad secundæ Pyramidis constructionem pro oleribus & herbis impensas 1600 talentorum factas fuisse. De impensis in reliquis nihil extat.

Hæc etiam prima vel maxima habuit, habetque etiam nunc orificium vel portam, quæ 16 gradibus nostro tempore super horizontem extat. Ducit ea ad meatus internos, quæ subterranea ædificia quibusdam autoribus dici videntur, & ex quibus cognoscitur, eam destinata fuisse sepulchro. Quamquam etiam hodie usque ad interiora adiri possit, nullum tamen cadaver conditum ibi reperitur. Argumento, quod Ægyptii odio Regis, qui eos dura servitute ad insanum ejusmodi opus efficiendum adegerat, (de quo plures circumstantiæ lectu dignæ in *Herodoto* occurrunt) cadaver ejus tanquam sepultura indignum ex eodem ejecerint. Nam illatum fuisse certum est, quia filius & successor *Cheopis* fuit *Cepbren*, vel *Chephus*, qui secundam Pyramidem struxit. Qui & ipse ob similem duritiam Ægyptiis una cum Patre ita odio habitus est, ut duarum pyramidum ab ipsis structarum non illos, sed pastorem Philitionem autorem contendat, *Plinio* annotante.

De præsentis statu, quo eas invenit *Grævius*, verba ejus hic repræsentare rectissimum est. Vid. *Marsham* p. 51. *Mons saxeus, a planitie Ægypti facili stadiorum duorum ascensu supra centesimum pedem tumescens, pyramidi maxime situm spectabilem stabilemque exhibet. Basis quadrata est, lata pedes 693; ita ut circuitus sit pedum 2772; area pedum 480249*

contineat Acras terræ Anglicanas XI, cum parte Acræ paulo plus 40. Latera quatuor triangularia, mutuo inclinantia, infra spectantibus in punctum superne desinere videntur. Triangulorum equalia sunt latera pedum scil. 693. Altitudo autem perpendicularis pedum 490. Assurgunt circum circa gradus 207 paulatim decrescentes; inferiores crassi pedes fere quatuor, superiores vix tres. Cæcumen latitudinem habet pedum 13 cum quadrante ex lapidibus novem, præter angulares duos, qui desiderantur.

Meatus internus declivis pedes 92½ in locum ducit defossum & rudem ped. 89. Inde per transitum acclivem ped. 110 itur ad puteum rotundum hodie pedum 20, olim vero 86 cubitorum; flumen illo admissum arbitrantur. Hinc via duplex: quæ ad levam plana est pedum 110, ad minus ducens penetrare, longum vix pedum 20, latum 17, altum 15, arcuatum & ruderibus semiplenum: altera via acclivis est ped. 154 ex politissimo marmore, alta pedes 26 lata fere 7, quæ ad majus penetrare ducit in meditullio pyramidis: ejus longitudo latitudini dupla est pedum 34½; altitudo pedum 19 cum dimidio. Laquear ex junctis 9 trabibus marmoreis constat. In medio stat cista marmorea aperta, vacua ad mensuram corpusculi regii cavata; longa scil. pedes 6 cum dimidio fere, lata ped. 2 cum quadrante fere, altius minus 3 pedes.

Difficile est ex descriptione ejusmodi, in qua plagarum, versus quas diriguntur, & mensuræ inclinationis, quam habent canales isti vel meatus, mentio nulla existit, perfectam sibi formare de interna constitutione partium harum ideam. Paulo magis, etsi non plane, perfecta est notitia, quæ ex delineatione & figura a *Gemellio* juxta *P. Fulgentii* mentem descripta habetur. Ut adeo lectores nostros, quantum licet, juvemus, eandem *P. Fulgentii* figuram in adjecto schemate orthographico pyramidis, quod etiam pro sectione profilari servare potest TAB. III. SECT. III. hic exhibemus, cum explicatione partium, qualis apud *Gemellium* extat.

Est adeo

- A introitus vel porta pyramidis 16 gradibus supra horizontem elevata, 3^r pedum Par. *altitudinis*, 3^r/₄ ped. Par. *latitudinis*.
- B Meatus declivis pedum 76 *longit.* 3 ped. 3 poll. *latit.* 3 ped. 6 poll. *altitudinis*.
- C Locus vel camera 10 ped. *latitud.*
- D Meatus acclivis pedum 76 *longit.*
- E Meatus horizontalis ad cameram F ducens 12 passuum *longit.*
- F Camera vacua.
- G Meatus valde acclivis 6^r/₃ ped. *latitud.* 162 ped. *longit.*
- H Via ad cameram superiorem ducens 8 vel 10 passuum *longit.*
- I Camera *longit.* 32 ped. *lat.* 16 *altitud.* 19.
- K Sarcophagus *Longitud.* 7 ped. 2 poll. *Latitud.* 3 ped. 1 poll. *Altitud.* 3 ped. 3 poll.
- L Putei, qui figuram Lamed hebræi habet, pars superior, profunditatis 77 ped.
- M Putei pars inferior profunditatis 123 ped.

Hanc vero non esse ad horizontem perpendicularem ostendunt verba autoris in fusiori descriptione, cum ait, post 77 pedes primæ partis inveniri fenestellam quadratam, quæ ducat in cryptam parvam versus occidentis plagam directam. Quindecim pedibus infra eum locum existere viam obliquam, saxo vivo incisam, altitudinis & latitudinis duorum pedum cum semisse, longitudinis in descensu declivi pedum 123. Cujus extremum vel exitus fabulo & lapidibus obturatus deprehendatur. Quæ adeo causa est, cur in figura nostra hanc etiam putei partem, incertum quo directam, etiam delineatam accuratius sistere haud possimus.

Secundæ.

46. Hæc de prima ex majoribus. De secunda constat, eam ab *Herodoto* CEPHRENI CHEOPIS filio (aliis fratrem eum prioris fuisse placet) qui CHEPHUS vel CHABREUS est *Diodoro*,

tribui. Et si, ut dictum, *Plinius* ejus autorem quoque incertum facit.

Ceterum, nulla habere subterranea ædificia, nec eo deductum Nilum memorant. Gradus tamen etiam habet exterius, nullum orificium.

47. Tertiam *Herodotus* & *Diodorus* MYCERINO, quem alii CHERINUM vocant, CEPHRENIS filio, mitioris, quam pater & avus, ingenii existenti, tribuit. Refutat etiam *Herodotus* eorum sententiam tanquam ineptam, qui eam a RHODOPE meretrice conditam ajunt, ex quæstu, quem corpore fecerit, ostendens, non fuisse contemporaneos conditorem hujus pyramidis, & scortum illud, quodcunque illud fuerit.

Quin si *Catalogo Manethonianæ* fidimus, neque Mycerinus hujus pyramidis autor existit, sed NITOCRIS celeberrima Regina.

Minorem ceteris quidem, sed quod ad medium usque ex lapide Æthiopico, ut *Herodotus*, hoc est, Thebaico ut *Diodorus*, talique, ex quo mortaria fiunt, ut *Strabo* testatur, facta, ceteris augustiorem & pretiosorem esse observatur. Sitam quoque in majori montis altitudine, vel supercilio, ac proinde æque bellum prospectum ac reliquas dare. In inferiori parte, quousque marmor Æthiopicum pertingit, nullos esse gradus, sed in ulteriori parte, quoque certum est. Orificium vel portam in medio habet nullam.

48. Ait *Diodorus*, junctim positas fuisse quoque tres alias minores, Uxoribus horum Regum honori structas. Reliquæ pyramides veteribus memoratæ.

Herodotus ex quæstu illo meretricio FILIÆ CHEOPIS quoque factam aliquam memorat ex traditione Ægyptiorum, lepida forsan & bella; propter odium in Parentem conficta, quandoquidem & ajunt singulos amatores singulos lapides illi pyramidi contulisse.

49. Quicquid sit, ut facilius judicare possimus de ipsarum magnitudine, earum omnium dimensiones tabella sequenti proponimus ex Veteribus. Dimensiones omnium.

	Latitudo & Longitudo.	Latitud. in ped. Paris.	Altitud.
II. Pyramis	I stad. <i>Diodorus</i> Paulo minor stadio, <i>Strabo</i> , 737 ped. Rom. <i>Plinius</i>	575 677	Stad. <i>Strabo</i>
III. Pyramis	3 Jugera } <i>Diodor. Herod.</i> $\frac{1}{2}$ Stad. } 363 ped. Rom. <i>Plinius</i> vi- cenis pedibus in singula la- tera minor paterna, vel prima. <i>Herodot. Gemelli</i>	287 341	Quarta parte minor reliqua- rum al- titudine. <i>Gemelli</i>
III. aliæ pyrami- des uxoribus pri- orum horum Re- gum structæ	{ 2 Jugera, <i>Diodor.</i> $\frac{1}{3}$ stad. vel 200 ped. Græc.	191	
Filiæ Cheopis	Sesquijugerum <i>Herod.</i> 150 ped. Græc.	143	

50. Quæ dicta sunt, spectant ad pyramides in veteribus scriptis memoratas. Monitum est vero, alias esse etiam undecim ab illis celebrioribus paulo majori distantia, etsi non ultra bihorium remotas, adeoque in vicinia Cahiri & Memphis pariter extantes, prope puteos nempe vel cryptas, in quibus Mumie inveniuntur.

An inter has quædam sint ex iis, quæ in TAB. præcedenti uxoribus Regum priorum structæ notantur, nescimus. Neque est nostrum, singularum descriptionem completam proponere, cum in magnitudinum comparatione potissimum nunc versemur. Proinde & hæc solum enotamus a *Gemellio* memorata,

Primam esse, quæ meatus etiam internos & canales habeat fere similes, ac in illa maxima supra delineati fuerant, minus tamen difficilis transitus; habeatque etiam cameras tres, quarum una conditorio instructa. Hujus latus quodlibet est pedum 643 Paris. Secundæ vero itemque tertiæ 631 ped. Paris. Ex quo cum appareat, magnificentia easdem fere accedere ad tres superiores, mirum magis nobis est, a veteribus earum nullam factam accuratorem commemorationem.

Reliquæ insigniter minores esse dicuntur. Cæterum & de altitudine omnium harum nihil, saltem apud *Gemellium* observatum invenimus.

SECTIONIS III.

PARS III.

DE MONUMENTIS NINI,

ZARINÆ, & MEXICANIS.

HÆc de monumentis antiquis magnitudinis fama celebribus, quæ primario spectare atque excutere visum erat. Sunt vero pauca alia, quæ ut minus celebritatis habeant, tamen de magnitudine certare cum hisce, quin & eadem vincere valent, modo de

earum veritate accuratius constet; Horum adeo descriptionem hic quoque si daremus, & his unum ex recentioribus Operibus majoribus similis generis jungeremus, gratum nos nostris lectoribus facturos credidimus.

MONUMENTUM NINI.

Figura & dimensio monumenti Nini.

DE hoc *Diodorus* L. II. c. 3. SEPULTUS est NINUS in regio sepulchro ingentis molis, altitudine novem stadiorum, latitudine, ut ait *Ctesias*, decem, ei constructo.

Cum urbs juxta Euphratem (*Tigrim dicere debuit*) sit in plano condita, conspicitur velut arx quædam ea moles, licet multis stadiis distans, quam nunc etiam stare DICUNT.

De genere & figura hujus monumenti nihil disertè *Diodorus*, arci enim saltem comparat. At ædificii genus idem fuisse vix credibile. Quapropter pro pyramide quadrangula potius habemus, simili Ægyptiis monumentis mortuis Regibus statui solitis. Cujus vero moles sane stupenda, nisi *Ctesias* eam more suo auxit. Interim, quia aliis ad hoc negandum rationibus destituimur, licebit hætenus fidem ei adhibere.

Quantum vero ad dimensiones, has quidem a *Diodoro* dari in mensuris veterum stadiorum remur, ita ut altitudo 9 stadiorum veterum habeat 2799 vel 2800 ped. Parisien-

ses, latitudo vel latus 3110 tales pedes.

Portentosum hoc opus dici multo magis mereri, quam pyramides Ægyptias, imo portentosissimum, nemo non vel ex his intelligit.

Cujus adeo ut comparatio etiam sensuum judicio fieri possit, cum aliis a nobis descriptis & alias celebribus, eadem scala, qua reliqua, idem descriptum damus orthographice in Fig. III. TABULÆ ultimæ.

Magnitudinem ejus absolutam, ex qua & comparativa ad alia similia Opera intelligitur, invenire, facile, estque pedum Paris. Cubic. 9027026666 $\frac{2}{3}$. Corpulentia

53. Mirum vero, quod peregrinatores nostri hujus monumenti vestigia nulla memorant, cuni locus ejus certo demonstrari possit MOSULE vel MAUSILE urbe, de qua supra, etsi cis Tigrim ex altera parte sita, eundem signante: contra ac de templo Beli res se habet, cujus vestigia ideo incerta sunt, quia & notitia loci Babylonis urbis adeo periit, ut eundem demonstrare certo nemo possit. Vestigia ejus.

MONUMENTUM ZARINÆ

REGINÆ SCYTHIÆ.

Diodori re-
latio de
monumen-
to Zarinz.

E 54. Tiam Scythas morem famo-
farum gentium secutos, no-
menque sibi fecisse in extru-
endis monumentis principum suo-
rum, patet ex eodem *Diodoro* L. II.
c. 9.

Ubi cum retulisset de bello,
quod inter Medos tum rerum po-
tientes, & Sacas (qui sunt ipsissi-
mi Scythæ, a Persis & Orientalibus
gentibus tum ita dicti) de Parthia
gestum, postquam Parthi a Medis
deficientes se in Sacarum tutelam
tradiderant, quod pace finitum
est, qua Parthi quidem Medo-
rum iterum potestatem agnove-
runt, Medi vero & Sacæ perpe-
tuam amicitiam societatemque san-
xerunt, ita pergit: *Sacarum tum*
Regina erat mulier, Zarina nomine,
bellorum appetens: audacia quoque
& rebus gestis cæteris fæminis inter
Sacas longe præstantior. Habet ea
regio mulieres robustas, quæ viros
appetunt, præsertim belli gloria il-
lustres. Fertur hæc tum pulchritu-
dine tum consilio prudentiaque mi-
rabilis extitisse, propinquasque gen-
tes barbaras superbia elatas, ac Sacis
imperantes expugnasse, majoremque
ejus regionis partem ad mitiorem tra-
duxisse vitam. Multas insuper con-
didisse urbes, quas reddiderit ceteris vi-
cinis gentibus feliciores. Post ejus
obitum memores beneficiorum ejus vir-
tutisque subditi sepulchrum ei stru-
xerunt omnium, quæ apud ipsos
erant, magnificentissimum. Pyramis
ea fuit triangularis, cujus latus quod-
que tribus stadiis protendebatur: al-

titudo stadii erat unius, vertice in
arctum constructo. Addiderunt sepul-
chro auream statuam instar colossi, ho-
nores insuper heroicos: aliaque ad se-
pulchri magnificentiam impenderunt,
quæ suis majoribus consueverunt lar-
giri.

55. Nihil est, quod circa hanc
Diodori historiam monendum no-
bis sit, nisi quod videatur ex appel-
lativo nomine ZARINA, quæ Re-
ginam sonabat, sua lingua propri-
um fecisse. Multa enim sunt et-
iam alia vestigia Antiquitatis, quæ
insinuunt, linguam, quæ nobis Sla-
vica vel Slavonica dicitur, Russis-
que imprimis & reliquis gentibus
Slavicis hodiernum familiaris existit,
jam tum Scytharum vel Sacarum
horum propriam fuisse. Unde quia
& hæc vox CZARINA lingua Rus-
sica Reginam notat, quod nemo
hodie nescit, nomen commune
omnibus Reginis fuisse credibile est:
quemadmodum CZAR vel CHAN
Regum appellationem continebat.

Observatio
de nomine
Reginz.

56. Mensuram absolutam hujus
monumenti æstimamus pariter men-
suris & stadiis antiquis.

Dimensio-
nes monu-
menti,

De magnitudine ejus compara-
tiva ad alia similia, ideam dabit Fig.
VII. a TAB. ultimæ quæ Orthogra-
phice, & Fig. VII. b TAB. ejusd. quæ
Perspectivice eam repræsentat.

Qui corpulentiam ipsam distin-
cte desiderat in numeris, inveniet
eam pedum Cubic. 11722604, cum
digitis aliquot, quos hic merito ne-
gligimus.

Corpulen-
tia.

MONUMENTA SOLI & LUNÆ

DICATA MEXICANA.

S^{57.}uperest, ut dicamus de Monumentis vel Operibus, quæ materiæ quidem ratione non plane cum antecedentibus possunt comparari, probe tamen magnitudine.

Quorum adeo commemoratio, vel saltem ob noscendam indolem populi alias barbari, sed inter ceteras illius orbis gentes cultissimi, lectoribus non ingrata futura videtur.

Descriptio
monumen-
torum Me-
xicanorum.

58. Refert scil. sæpius laudatus *J. Francisc. Gemelli Carreri*, qui *Petriegesin* mundi absolvit rarissimam descripsitque, a priscis Mexicanis Pyramides binas Solis atquæ Lunæ tanquam deastrorum suorum honori dicatas, fuisse extractas. Fuisse sane earum massam ex lapidibus informibus & terra, sed gradibus æque ac Ægyptias pyramides instructas. In utraque vel una saltem earum fuisse fornices, unde intelligi potuerit sepulturæ regum vel principum eas etiam inserviisse. Statuas quoque abnormis magnitudinis in apice earum locatas fuisse ex durissimo saxo, sed auro intectas, quo spoliatae non solum ab Hispanis, sed etiam inversæ & contractæ, *Sumarica Episcopo Mexicano* vestigia idololatriæ Indorum severius tractante. Jacere interim Lunæ idolum contractum ad pedes ipsos pyramidis sibi dicatæ. De Solis vero idolo truncum ob nimium pondus ad mediam saltem altitudinis partem dejectum substituisse, brachiis & pedibus ad imum provolutis.

Dubia de
dimensionibus eorum.

59. Quæ de artificio a barbaris in horum constructione adhibito, cum non machinis solum a nostratibus inventis, sed & animalibus ad onera portanda caruissent, & ad insignem distantiam ea regio lapidibus, ejus inprimis duritiei, destituatur, disputat dictus autor, nostra nunc non sunt; sed de dimensionibus saltem dispiciendum venit, quæ diversis quidem mensuris in diver-

sis libri ejus editionibus proponuntur, quantum ad Lunæ pyramidem.

Nam in editione Italica recentiori eadem exhibentur in Varis Hispanicis, suntque eæ

Longitudinis	200	} <i>Vararum Hispanicarum</i> , quæ adeo	
Latitudinis	150		
Altitudinis	200		
		fo-	} ped. rent } 384 } Pa- } 512 } ris.

In editione vero anteriori, ejusque Gallica versione eadem traduntur

650	} <i>Palmorum</i>	} quoad	} Longitudinem } Latitudinem } Altitudinem
500 vel 488			
200			

Altitudinem ex æstimatione, cum instrumentis Geodæticis caruerit *Gemellius*, determinatam fuisse memorat idem. Sed major circa ipsos numeros altitudinis hujus dubitatio relicta est in diversis editionibus ejusdem libri, minor difficultas est circa longitudes & latitudes. Nam etsi ipse quidem autor, plebejo more scribens, quali genere *Palmorum* utatur, divinandum reliquit, *Neapolitanos* tamen intelligendos, admodum est rei consentaneum.

Cum vero compertum sit, palmos Neapolitanos esse 1170 partium, Varas vero Hispanicas 3686, qualium sunt 1440 in pede Parisiensi, forent sane

650	} <i>Palm. Neapolitani longitudinis & latitudinis</i>	} { 206 } <i>Varis Hispanicis re-</i> } { 158 } <i>spective</i> } { 155 }
500		
488		

proxime æquales.

Sed dum altitudini ibi 800 palmi, hic 200 Varæ Hispanicæ tribuuntur, mendum esse alicubi patet. Videri poterat in priori minusque curata editione illud ex-

stere, & altitudini adeo potius 200 Varas Hispanicis juxta posteriorem editionem, vel 630 aut rotundiori 650 palmos Neapolitanos, sive 512 pedes Parisienses tribuendos.

At vero eo casu non est diffitendum, altitudinem futuram esse satis magnam in proportione ad basin, si hoc opus comparatur cum pyramidibus Ægyptiacis, aliisque e solidiori materia constantibus, imo & Scythica. Unde quid eligendum sit, non est quidem in expedito; ut tamen figuræ pyramidis descriptionem absolvere possimus, ponemus altitudinem minoris harum 100 *Vararum Hispan.* vel *ped. Paris.* 256.

Hæc si ita sint, dimensiones pyramidis Solis habebuntur ita; scilicet *Gemellius* hanc, pariter ac alteram, baseos facit rectangulæ inæqualium laterum, facitque longitudinem in dicta priori editione, quæ ad manus nunc est, 1000 palmorum, latitudinem 650, altitudinem quarta

fere parte majorem ejus, quam habet pyramis Lunæ, unde consequetur, hanc altitudinem censendam 125. Vel dimensiones singulas ad Varas Hispanicas reductas esse, ut sequitur


Nempe

Longitudinem	316	} <i>Vararum</i>	} 808	} <i>ped. Parisiense.</i>
Latitudinem	206			
Altitudinem	125	} <i>Hispanicarum</i>	} 320	

60. Quibus admissis produciuntur corpulentia pyramidis lunæ 16777416. Pyramidis Solaris 45420340 *ped. cub. Paris.*

Comparatio earum cum aliis ^{corpulentia.} sui generis supra recensis fieri potest ope Figurarum V. a & b, nec non IV. a & b TAB. Ultimæ.

Comparatio earum cum aliis sui generis supra recensis fieri potest ope Figurarum V. a & b, nec non IV. a & b Tab. ultimæ.



ADDENDA

QUÆDAM.

Ad pag. 20. sub finem.

Aliquid ad destructionem & vastationem Babylonis quoque contulit Himerus ille Phrahatis II. Parthorum regis Satrapa, quia *Justino* memoratur Babylonios vexasse, in *Prologo Trogi*, in Babylonios & Seleucientes sæviisse. Et de quo *Excerpta Valesiana* ex *Diodoro Siculo* diserte: eum plurimos Babylonios levibus de causis servituti addictos cum omni familia in Mediam distrahendos misisse. Forum quoque & delubra nonnulla urbis eorum igni tradidisse, ac pulcherrima quæque ejus loca evertisse.

Pausaniæ tamen Geographi, qui Hadriano æqualis fuit, tempore & templi Beli & murorum aliquas reliquias etiam nunc extitisse patet ex verbis, quibus utitur *Libro VIII.* vel in *Arcadicis.*

Babylone Beli tantum templum est relictum. Hujus autem Babylonis, quam urbem omnium eo tempore maximam sol vidit, reliquie fuerunt nullæ præter murum, quemadmodum & Tyrinthis Argolicæ.

Et sane videtur fieri vix posse, quin nostra quoque ætate quædam saltem partes & vestigia illius muri inveniuntur, modo debito loco eadem quærantur. Non ut vulgo fit ab imperitioribus peregrinatoribus in *Bagdadi* vicinia, vel in via ab Euphrate ad Bagdadum; sed potius inferiori, eoque loco, quem *mappæ nostræ* demonstrant, & qui est prope *Hellam* recentiore urbem, circa quam etiam eadem inveniri statuit acutissimus eorum, qui ea loca inspexerunt, *de la Valle.*

Ufus foret non contemnendus in Geographia ab iis inventis. Nam si, quod non improbabile, partes quædam murorum oppositæ & parallelæ extarent, dimensio lateris unius hujus urbis ex distantia earum Geodætice determinari, adeoque vera magnitudo stadiorum in illa antiquitate simul cum ipsa magnitudine totius urbis haberi posset.

pag. 32. post. §. 33.

SUSA juxta <i>Strabonem</i> 120, juxta <i>Polycletum</i> 200 stadiorum,	memorante ipso <i>Strabone</i> L. XV fuere.
---	---

pag. ead. post §. 34.

Strabo ait, CARTHAGINEM in peninsula sitam fuisse, quæ ambitum habuerit muris cinctum 360 stadiorum. Quia, si stadia intelligantur recentiora, ambitus resulta-

ret 45 milliar. Rom. potius hæc pro veteribus stadiis capienda venient, quorum 360 dant 24½ mill. Rom. proxime. Quo pacto consensus inter autores existit melior.

Ad pag. 54. post §. 71.

Memoratur & alius murus, cuius vestigia extant in latere orientali montium superioris Ægypti, qui catenæ instar secundum alveum Nili extenduntur. Autor est *Dominus Maillet, Consul Negotiato-*

rum Gallicorum Alexandrinus, cuius schedas edidit *Dn. Mascrier.* Refert, latitudinis eum deprehensum fuisse 24 pedum circa basin, viderique quibusdam totam Ægyptum cinxisse, & ad hostes arcendos

dos factum. Verum quod in latere occidentali nulla plane muri talis vestigia inveniuntur, & ipsa adeo res est incredibilis, Ægypto talium munitionum vix egenti, cujus latus utrumque in superiori parte inacces-

sum faciunt deserta vastissima secundum totam ejus longitudinem extensa, ad aditum saltem mineræ Smaragdorū circa illa loca custodiendum facta non inepte censetur
Mailleto.

Ad pag. 121. post §.

Consona valde nostris habere descriptionem Pyramidis hujus maximæ accuratam a *Dn. Mascrierio* datam ex schedis & notitiis *Dn.*

Mailleti supra laudati, deprehendent ii, quos cum nostris eam contulisse non piguerit.

EMENDANDA!

Etiam in hac parte operis absentia autoris excusabit Sphalmata quædam typographica, quorum potiora sensum alias turbatura saltem enotata exhibemus.

p. vel col. II. l. 13. *Nabonassareus*, Nabonassaræus. p. 22. l. 2. 135000. lege 13500. p. 23. l. 2. *summam*, summum. p. 29. l. 16. *incidendas*, incidendi. p. 36. l. 32. *Islæi Sicilia*, Cluveri Sicilia, ex quo & Islæus eam habet. p. 38. l. penult. *Trans-tiberim*, Transtiberinam. p. 40. l. antepenult. *quamvis*, quantumvis. p. 42. l. 10. *speciem*, specimen. p. 44. l. 11. *solito*, soliti. p. 56. l. 7. *Fostat*, Fostat. p. 59. l. ult. *PETCHELI*, PE TCHELI. p. 60. l. 45. f. *Kants-cheu*, Kan-tscheu. p.

68. inter 32. & 33. lineam vel ante §. 23. debuerat scribi titulus peculiaris: Meaco & Yedo. p. 76. l. 5. 5000 lege 4000. p. 83. l. 24. & 29. *Sazcheu*, Sazchen. p. ead. l. 44. *recentius &*, & recentius. p. 85. l. 26. *BITURGI*, BITURIGUM. p. 92. l. 31. *Noachium*, Noachicum. p. 99. l. 10. *Epistilium*, Epistylum. p. ead. l. 35. *admodum*, non admodum. p. ead. l. 45. *annotatos*, annotatas. p. III. l. 25. 833½ lege 833½ p. Rom.



